



**ПРАВИТЕЛЬСТВО  
МОСКОВСКОЙ ОБЛАСТИ**

**ПОСТАНОВЛЕНИЕ**

30.12.2020

№ 1066/42

г. Красногорск

Об утверждении документации по планировке территории для создания и эксплуатации сети автомобильных дорог общего пользования регионального значения Московской области «Солнцево – Бутово – Видное – Каширское шоссе – Молоково – Лыткарино – Томилино – Красково – Железнодорожный» на платной основе.

Элемент 1. Участок автомобильной дороги от примыкания к автомобильной дороге Варшавское шоссе до примыкания к автомобильной дороге Каширское шоссе

В соответствии с Градостроительным кодексом Российской Федерации, Законом Московской области № 36/2007-ОЗ «О Генеральном плане развития Московской области», постановлением Правительства Московской области от 11.07.2007 № 517/23 «Об утверждении Схемы территориального планирования Московской области - основных положений градостроительного развития», Схемой территориального планирования транспортного обслуживания Московской области, утвержденной постановлением Правительства Московской области от 25.03.2016 № 230/8 «Об утверждении Схемы территориального планирования транспортного обслуживания Московской области», государственной программой Московской области «Развитие и функционирование дорожно-транспортного комплекса» на 2017-2024 годы, утвержденной постановлением Правительства Московской области от 25.10.2016 № 782/39 «Об утверждении государственной программы Московской области «Развитие и функционирование дорожно-транспортного комплекса» на 2017-2024 годы», учитывая решение Градостроительного совета Московской области от 03.11.2020, Правительство Московской области постановляет:

1. Утвердить прилагаемую документацию по планировке территории для создания и эксплуатации сети автомобильных дорог общего пользования регионального значения Московской области «Солнцево – Бутово – Видное –

054051\*

Каширское шоссе – Молоково – Лыткарино – Томилино – Красково – Железнодорожный» на платной основе. Элемент 1. Участок автомобильной дороги от примыкания к автомобильной дороге Варшавское шоссе до примыкания к автомобильной дороге Каширское шоссе (далее – документация по планировке территории).

2. Комитету по архитектуре и градостроительству Московской области в семидневный срок со дня принятия настоящего постановления направить главе Ленинского городского округа Московской области документацию по планировке территории.

3. Главному управлению по информационной политике Московской области обеспечить официальное опубликование настоящего постановления в газете «Ежедневные новости. Подмоскowie», «Информационном вестнике Правительства Московской области», размещение (опубликование) на сайте Правительства Московской области в Интернет-портале Правительства Московской области и на «Официальном интернет-портале правовой информации» ([www.pravo.gov.ru](http://www.pravo.gov.ru)).

4. Контроль за выполнением настоящего постановления возложить на заместителя Председателя Правительства Московской области Фомина М.А.

Губернатор  
Московской области



А.Ю. Воробьев



УТВЕРЖДЕНА  
постановлением Правительства  
Московской области

от 30.12.2020 № 1066/42

**Документация по планировке территории для создания и эксплуатации сети автомобильных дорог общего пользования регионального значения Московской области «Солнцево – Бутово – Видное – Каширское шоссе – Молоково – Лыткарино – Томилино – Красково – Железнодорожный» на платной основе**

Элемент 1. Участок автомобильной дороги от примыкания к автомобильной дороге Варшавское шоссе до примыкания к автомобильной дороге Каширское шоссе

Документация по планировке территории для создания и эксплуатации сети автомобильных дорог общего пользования регионального значения Московской области «Солнцево – Бутово – Видное – Каширское шоссе – Молоково – Лыткарино – Томилино – Красково – Железнодорожный» на платной основе. Элемент 1. Участок автомобильной дороги от примыкания к автомобильной дороге Варшавское шоссе до примыкания к автомобильной дороге Каширское шоссе (далее – документация по планировке территории) подготовлена в соответствии с государственной программой Московской области «Развитие и функционирование дорожно-транспортного комплекса» на 2017-2024 годы, утвержденной постановлением Правительства Московской области от 25.10.2016 № 782/39 «Об утверждении государственной программы Московской области «Развитие и функционирование дорожно-транспортного комплекса» на 2017-2024 годы», Схемой территориального планирования Московской области – основными положениями градостроительного развития, утвержденной постановлением Правительства Московской области от 11.07.2007 № 517/23 «Об утверждении Схемы территориального планирования Московской области - основных положений градостроительного развития», Схемой территориального планирования транспортного обслуживания Московской области, утвержденной постановлением Правительства Московской области от 25.03.2016 № 230/8 «Об утверждении Схемы территориального планирования транспортного обслуживания Московской области», распоряжением Правительства Московской области от 27.01.2020 № 23-РП «О целесообразности заключения концессионного соглашения о создании эксплуатации сети автомобильных дорог общего пользования регионального значения Московской области «Солнцево – Бутово – Видное – Каширское шоссе – Молоково – Лыткарино – Томилино – Красково – Железнодорожный» на платной основе» и концессионным соглашением между Московской областью и ООО «Лыткаринская платная дорога» от 12.02.2020 № 4 «О создании и эксплуатации и эксплуатации сети автомобильных дорог общего пользования регионального значения Московской области «Солнцево – Бутово – Видное – Каширское шоссе – Молоково – Лыткарино – Томилино – Красково – Железнодорожный» на платной основе», на основании распоряжения Комитета по архитектуре и градостроительству Московской области от 30.01.2020 № 28РВ-26 «О подготовке документации по планировке территории для создания и эксплуатации сети автомобильных дорог общего пользования регионального значения Московской области «Солнцево – Бутово – Видное – Каширское шоссе – Молоково – Лыткарино – Томилино – Красково – Железнодорожный» на платной основе».

Документация по планировке территории подготовлена государственным автономным учреждением Московской области «Научно-исследовательский и проектный институт градостроительства» по заказу Комитета по архитектуре и градостроительству Московской области.

Документация по планировке территории подготовлена с использованием материалов специализированных научно-исследовательских и проектных организаций, результатов инженерных изысканий, в соответствии с требованиями технических регламентов.

Документация по планировке территории выполнена в составе проекта планировки территории и проекта межевания территории.

Проект планировки территории подготовлен в целях выделения элементов планировочной структуры, установления границ территорий общего пользования, границ зон планируемого размещения объектов капитального строительства, определения характеристик планируемого развития территории.

Проект межевания территории подготовлен в целях определения местоположения границ образуемых и изменяемых земельных участков.

#### 1. Проект планировки территории.

Проект планировки территории состоит из основной части, которая подлежит утверждению, и материалов по ее обоснованию.

Основная часть проекта планировки территории включает в себя:

Раздел 1. Положение о размещении линейного объекта:

наименование, основные характеристики и назначение планируемого для размещения линейного объекта;

перечень городских округов в составе Московской области, населенных пунктов, на территориях которых устанавливается зона планируемого размещения линейного объекта;

перечень координат характерных точек границы зоны планируемого размещения линейного объекта;

перечень координат характерных точек границ зон планируемого размещения линейных объектов, подлежащих реконструкции в связи с изменением их местоположения;

предельные параметры разрешенного строительства, реконструкции объектов капитального строительства, входящих в состав линейного объекта в границах зоны его планируемого размещения;

информация о необходимости осуществления мероприятий по защите сохраняемых объектов капитального строительства (здание, строение, сооружение, объекты, строительство которых не завершено), существующих и строящихся на момент подготовки проекта планировки территории, а также объектов капитального строительства, планируемых к строительству в соответствии с ранее утвержденной документацией по планировке территории, от возможного негативного воздействия в связи с размещением линейного объекта;

информация о необходимости осуществления мероприятий по сохранению объектов культурного наследия от возможного негативного воздействия в связи с размещением линейного объекта;

информация о необходимости осуществления мероприятий по охране окружающей среды;

информация о необходимости осуществления мероприятий по защите территории от чрезвычайных ситуаций природного и техногенного характера, в том числе по обеспечению пожарной безопасности и гражданской обороне;

перечень координат характерных точек красных линий.

Раздел 2. Графическая часть, включающую в себя:

чертежи красных линий;

чертежи границ зон планируемого размещения линейного объекта;

чертежи границ зон планируемого размещения линейных объектов, подлежащих реконструкции в связи с изменением их местоположения.

Материалы по обоснованию проекта планировки территории включают в себя:

1) графическую часть, включающую в себя:

схему расположения элементов планировочной структуры;

схему использования территории в период подготовки проекта планировки территории;

схему организации улично-дорожной сети и движения транспорта;

схему размещения инженерных сетей и сооружений;

схему вертикальной планировки, инженерной подготовки и инженерной защиты территории;

схему границ зон с особыми условиями использования территорий, особо охраняемых

природных территорий, лесничеств;

схему границ территорий, подверженных риску возникновения чрезвычайных ситуаций природного и техногенного характера;

схему конструктивных и планировочных решений;

планируемые поперечные профили.

2) пояснительную записку;

2. Проект межевания территории.

Проект межевания территории состоит из основной части, которая подлежит утверждению, и материалов по обоснованию этого проекта.

Основная часть проекта межевания территории включает в себя:

Раздел 1. Текстовую часть, в которой приведены:

перечень и сведения о площади образуемых земельных участков;

перечень и сведения о виде разрешенного использования лесного участка, количественных и качественных характеристиках лесного участка;

координаты поворотных точек границ образуемых земельных участков;

площади в границах публичных сервитутов (планируемых);

координаты поворотных точек границ публичных сервитутов (планируемых);

Раздел 2. Чертеж межевания территории, на котором отображены:

границы планируемых и существующих элементов планировочной структуры;

красные линии, утвержденные в составе проекта планировки территории;

границы образуемых и (или) изменяемых земельных участков, условные номера образуемых земельных участков, в том числе в отношении которых предполагаются их резервирование и (или) изъятие для государственных или муниципальных нужд.

Материалы по обоснованию проекта межевания территории включают в себя чертежи и пояснительную записку.

## **1. Проект планировки территории**

### **Раздел 1. Положение о размещении линейного объекта**

#### **Наименование, основные характеристики и назначение планируемого для размещения линейного объекта**

Наименование линейного объекта – «Солнцево – Бутово – Видное – Каширское шоссе – Молоково – Лыткарино – Томилино – Красково – Железнодорожный» на платной основе шоссе (далее – автомобильная дорога) Элемент 1. Участок автомобильной дороги от примыкания к автомобильной дороге Варшавское шоссе до примыкания к автомобильной дороге Каширское шоссе (далее – Элемент 1).

Начало автомобильной дороги – на примыкании к автомобильной дороге Варшавское шоссе.

Конец участка Элемента 1 – на подходе к автомобильной дороге регионального значения Каширское шоссе.

Основные характеристики линейного объекта:

протяженность – 10,2 км;

категория – I-б/магистральная городская дорога 1, 2 класса;

количество полос движения – 4 - 6 шт.;

ширина полосы движения – 3,5 - 3,75 м;

тип дорожной одежды – капитальный, асфальтобетон;

классификация автомобильной дороги по значению – региональная;

Проектом планировки территории предусмотрено:

реконструкция автомобильной дороги до параметров магистральной городской дороги 2 класса до 4 полос движения по основному ходу на участке от автомобильной дороги Варшавское шоссе до автомобильной дороги М-2 «Крым»;

строительство автомобильной дороги по параметрам I-б категории (магистральной городской дороги 1-ого класса) с 6 полосами движения по основному ходу от автомобильной дороги М-2 «Крым» до конца автомобильной дороги;

строительство транспортной развязки с направленными съездами на пересечении с автомобильной дорогой федерального значения М-2 «Крым»;

реконструкция примыкания автомобильной дороги местного значения, обеспечивающей подъезд к деревне Боброво Ленинского городского округа Московской области, с устройством переходно-скоростной полосы.

строительство двухполосного съезда с основного хода для обеспечения подъезда к деревне Боброво с устройством переходно-скоростной полосы;

строительство транспортной развязки на пересечении с автомобильной дорогой М-4 «Дон» (г. Видное) – западное Домодедово – «Подольск – Домодедово – Раменское – ЦКАД»;

строительство боковых проездов и разворотной петли на участке в районе Расторгуевского кладбища;

строительство путепровода на пересечении с автомобильной дорогой М-4 «Дон»;

строительство съездов и боковых проездов с переустройством местной улично-дорожной сети;

реконструкция остановочных пунктов общественного пассажирского транспорта с устройством заездных карманов и павильонов для пассажиров (количество и местоположение уточняется при разработке проекта строительства).

Для функционирования автомобильной дороги планируется строительство обслуживающего комплекса, с объектами придорожного сервиса. Характеристики и состав объектов обслуживающего комплекса уточняются на стадии разработки проекта строительства.

Для безопасности пешеходного движения предусмотрены следующие мероприятия:

строительство внеуличных пешеходных переходов через автомобильную дорогу;

строительство сети пешеходных тротуаров с устройством наземных пешеходных переходов.

Этапы и очередность реализации элементов улично-дорожной сети, установленные совместно концессионером и концедентом, определяются на стадии разработки проекта строительства.

Способы взимания платы за проезд по автомобильной дороге будут определены на стадии разработки проекта строительства.

При разработке проекта строительства пересечения автомобильной дороги регионального значения «Солнцево – Бутово – Видное – Каширское шоссе – Молоково – Лыткарино – Томилино – Красково – Железнодорожный» с автомобильными дорогами федерального значения и примыкания «Солнцево – Бутово – Видное – Каширское шоссе – Молоково – Лыткарино – Томилино – Красково – Железнодорожный» к автомобильным дорогам федерального значения обязательным является получение технических требований и условий на строительство/реконструкцию пересечений и примыканий к федеральным автомобильным дорогам, выданным в порядке, установленном Министерством транспорта Российской Федерации.

Проектом планировки территории учтено:

организация светофорного регулирования на пересечении с автомобильной дорогой Варшавское шоссе;

строительство линии рельсового скоростного пассажирского транспорта по направлению «Москва – Бутово - Щербинка – Видное» в центральной разделительной полосе планируемой автомобильной дороги на участке от автомобильной дороги М-4 «Дон» до автомобильной дороги Каширское шоссе с остановочным пунктом в районе города Видное. Тип линии трамвая – скоростная. Протяженность 2 км.

строительство линии рельсового скоростного пассажирского транспорта по направлению «Видное – Бутово – Щербинка – Москва» на участке «Боброво – пл. Расторгуево» в центральной разделительной полосе планируемой автомобильной дороги на участке от автомобильной дороги М-2 «Крым» до автомобильной дороги М-4 «Дон»

с устройством остановочных пунктов и внеуличных пешеходных переходов.

**Перечень городских округов в составе Московской области, населенных пунктов,  
на территориях которых устанавливается зона планируемого  
размещения линейного объекта**

Размещение линейного объекта предусмотрено на территории Ленинского городского округа Московской области.

В том числе, зона планируемого размещения линейного объекта устанавливается на территории следующих населенных пунктов: город Видное, рабочий поселок Бутово, рабочий поселок Лопатино, деревня Суханово, деревня Сапроново, деревня Дыдылдино, деревня Пуговичино, село Ермолино.

**Перечень координат характерных точек границы зоны планируемого  
размещения линейного объекта**

Характерные точки границ зоны планируемого размещения линейного объекта привязываются к координатам геодезической сети в системе координат МСК-50.

Перечень координат характерных точек границы зоны планируемого размещения линейного объекта приведен в таблице 1.

Таблица 1

Точка	X	Y
1	445566,20	2193454,06
2	445565,95	2193455,01
3	445562,75	2193468,47
4	445559,72	2193478,55
5	445540,03	2193552,94
6	445538,03	2193560,49
7	445515,43	2193644,57
8	445496,60	2193716,42
9	445464,13	2193844,15
10	445445,03	2193919,70
11	445425,85	2194004,11
12	445419,91	2194028,14
13	445404,76	2194086,72
14	445400,79	2194125,06
15	445404,80	2194142,64
16*	445406,77	2194151,29
17*	445406,14	2194203,79
18*	445407,21	2194229,25
19*	445412,20	2194349,11
20*	445412,75	2194392,23
21*	445413,11	2194420,63
22*	445413,00	2194499,80
23	445416,98	2194536,36
24	445425,36	2194613,24
25	445455,41	2194662,59
26	445507,03	2194694,12

Точка	X	Y
27	445578,83	2194697,90
28	445736,21	2194683,76
29	445810,02	2194680,74
30*	445940,75	2194675,38
31*	446006,51	2194647,46
32*	446059,21	2194627,06
33*	446113,60	2194617,50
34*	446209,19	2194624,09
35*	446449,68	2194650,56
36*	446449,06	2194625,12
37*	446488,98	2194624,15
38*	446490,76	2194630,60
39*	446501,31	2194630,17
40*	446511,56	2194657,37
41*	446628,06	2194670,19
42*	446628,11	2194662,36
43*	446641,19	2194661,74
44*	446641,23	2194671,64
45	446667,45	2194674,52
46	446688,87	2194676,88
47	446723,96	2194678,46
48	446823,75	2194676,35
49	446903,08	2194677,92
50	447001,52	2194671,97
51	447080,98	2194668,11
52	447083,74	2194686,64

Точка	X	Y
53	447061,81	2194689,01
54	446995,16	2194695,04
55	446960,70	2194697,94
56	446891,99	2194700,88
57	446827,39	2194702,53
58	446784,22	2194703,44
59	446727,39	2194704,64
60	446676,63	2194705,71
61	446636,81	2194706,55
62	446637,18	2194722,26
63	446634,64	2194722,32
64	446634,31	2194706,61
65	446629,45	2194706,71
66	446629,35	2194701,96
67	446460,98	2194705,52
68	446390,66	2194707,00
69	446393,11	2194748,96
70	446386,63	2194757,46
71	446381,42	2194764,30
72*	446376,60	2194770,63
73*	446369,50	2194779,95
74*	446292,30	2194788,68
75*	446220,36	2194805,03
76*	446187,09	2194827,58
77*	446162,36	2194830,30
78*	446129,26	2194817,80
79*	446104,87	2194819,24
80*	446072,34	2194819,70
81*	445914,37	2194816,97
82*	445890,91	2194817,31
83	445863,66	2194818,31
84	445848,62	2194818,87
85	445819,09	2194823,22
86	445790,56	2194831,96
87	445751,68	2194848,68
88	445660,60	2194890,34
89	445646,38	2194896,06
90	445453,16	2194992,20
91	445452,01	2194994,17
92	445440,48	2195013,87
93	445434,72	2195022,05
94	445432,91	2195020,87
95	445427,52	2195028,65
96	445414,36	2195063,48
97	445405,07	2195175,70

Точка	X	Y
98*	445402,49	2195206,86
99*	445404,66	2195211,10
100*	445421,19	2195243,29
101*	445426,96	2195252,05
102*	445420,48	2195273,88
103*	445416,18	2195277,55
104*	445408,38	2195284,21
105*	445402,87	2195295,41
106*	445402,57	2195348,42
107*	445402,43	2195373,44
108	445398,98	2195402,77
109	445392,87	2195454,80
110	445383,48	2195515,14
111	445379,91	2195533,76
112	445372,43	2195566,07
113	445363,71	2195598,06
114	445353,77	2195629,70
115	445342,63	2195660,93
116	445333,05	2195684,84
117	445330,53	2195692,00
118	445330,17	2195693,72
119	445325,63	2195700,76
120	445317,60	2195719,55
121	445314,05	2195727,86
122*	445287,61	2195779,78
123*	445258,86	2195830,19
124*	445228,66	2195879,18
125*	445177,12	2195958,30
126*	445164,61	2195977,26
127*	445154,30	2196002,32
128*	445138,87	2196051,39
129*	445127,77	2196090,46
130*	445122,90	2196113,00
131*	445118,93	2196128,11
132*	445113,84	2196141,50
133*	445104,48	2196157,42
134*	445090,88	2196171,96
135*	445070,43	2196187,83
136*	445055,26	2196196,27
137*	445038,73	2196201,55
138*	445014,86	2196204,21
139*	445000,38	2196226,15
140*	444901,96	2196374,67
141*	444906,29	2196384,80
142*	444910,52	2196401,69

Точка	X	Y
143*	444911,37	2196422,18
144*	444909,63	2196434,81
145*	444905,42	2196449,40
146*	444898,75	2196463,25
147*	444892,28	2196472,92
148*	444860,05	2196508,85
149*	444817,45	2196543,42
150*	444813,30	2196549,34
151*	444816,56	2196568,24
152	444799,29	2196594,58
153	444791,08	2196607,10
154	444771,84	2196602,72
155*	444761,70	2196600,41
156	444755,32	2196609,90
157	444754,28	2196611,45
158	444745,75	2196624,14
159	444736,64	2196638,77
160	444720,77	2196664,00
161	444629,58	2196800,24
162	444559,12	2196906,24
163	444528,88	2196951,50
164	444518,89	2196966,47
165	444435,97	2197090,58
166	444374,42	2197181,66
167	444282,58	2197320,10
168	444292,88	2197326,94
169	444288,37	2197353,23
170	444202,08	2197423,11
171	444183,30	2197461,45
172	444166,84	2197494,11
173	444155,57	2197517,37
174	444144,57	2197539,18
175	444131,76	2197564,76
176	444125,19	2197579,65
177	444125,08	2197591,56
178	444118,53	2197605,10
179	444114,02	2197610,54
180	444098,92	2197626,73
181	444097,87	2197638,80
182	444099,67	2197675,72
183	444098,38	2197693,73
184	444093,82	2197709,99
185	444088,68	2197720,41
186	444071,82	2197745,20
187	444064,51	2197751,55

Точка	X	Y
188	444060,07	2197786,73
189	444053,78	2197808,39
190	444048,61	2197840,48
191	444043,15	2197890,94
192	444041,40	2197941,68
193	444043,10	2197992,42
194	444044,09	2198061,81
195	444044,11	2198074,77
196	444044,11	2198074,98
197	444044,12	2198079,45
198	444043,52	2198150,97
199	444042,80	2198197,77
200	444042,68	2198205,83
201	444038,72	2198269,05
202	444033,64	2198313,49
203	444026,29	2198357,61
204	444016,69	2198401,28
205	444038,67	2198405,54
206	444063,30	2198410,31
207	444067,81	2198409,04
208	444073,95	2198409,78
209	444072,15	2198431,57
210	444066,03	2198435,84
211	444057,10	2198442,53
212	444053,05	2198441,75
213	444037,33	2198455,83
214	444015,21	2198475,64
215	443954,57	2198656,92
216	443948,81	2198678,39
217	443957,82	2198683,36
218	443949,81	2198704,45
219	443948,69	2198703,87
220	443941,08	2198699,97
221	443935,60	2198723,87
222	443927,55	2198748,98
223	443921,96	2198768,61
224	443916,91	2198826,43
225	443916,64	2198855,45
226	443916,97	2198893,32
227	443922,90	2198917,03
228	443931,46	2198944,09
229	443943,49	2198970,32
230	443960,21	2199001,52
231	443970,17	2199023,93
232	443976,85	2199048,02

Точка	X	Y
233	443980,06	2199072,01
234	444046,61	2199169,90
235	444054,30	2199184,23
236	444059,04	2199200,54
237	444099,41	2199330,51
238	444151,53	2199405,46
239	444165,65	2199413,59
240	444192,75	2199465,15
241	444197,80	2199474,72
242	444205,53	2199520,14
243	444226,85	2199562,46
244	444286,57	2199726,91
245	444296,79	2199745,85
246	444308,60	2199739,69
247	444323,24	2199746,45
248	444317,60	2199757,79
249	444329,38	2199770,65
250	444338,61	2199773,37
251	444372,42	2199871,83
252	444356,90	2199886,90
253	444348,98	2199913,60
254	444351,96	2199926,43
255	444359,87	2199972,14
256	444365,19	2200018,22
257	444367,90	2200064,53
258	444367,99	2200110,91
259	444365,47	2200156,98
260	444361,95	2200211,43
261	444358,56	2200249,08
262	444353,91	2200308,32
263	444350,83	2200328,09
264	444346,39	2200342,30
265	444339,61	2200355,32
266	444332,74	2200363,92
267	444324,96	2200371,71
268	444316,37	2200378,59
269	444311,73	2200381,54
270	444236,46	2200433,71
271	444205,45	2200541,98
272	444199,09	2200565,06
273	444195,12	2200579,49
274	444191,21	2200593,84
275	444187,38	2200608,13
276	444183,68	2200622,36
277	444180,86	2200635,46

Точка	X	Y
278	444173,18	2200667,17
279	444165,84	2200709,69
280	444163,38	2200733,52
281	444161,28	2200750,83
282	444158,64	2200786,99
283	444157,75	2200823,24
284	444157,94	2200831,51
285	444159,73	2200850,41
286	444161,72	2200885,15
287	444165,19	2200919,69
288	444169,59	2200955,96
289	444171,76	2200967,01
290	444174,76	2200981,04
291	444176,57	2200988,97
292	444178,02	2200995,11
293	444180,65	2201005,88
294	444194,31	2201003,56
295	444204,05	2201040,61
296	444215,35	2201044,91
297	444201,90	2201062,57
298	444194,41	2201057,08
299	444196,96	2201066,09
300	444201,05	2201080,47
301	444213,04	2201129,76
302	444229,48	2201189,69
303	444246,36	2201247,74
304	444278,40	2201232,65
305	444281,03	2201238,19
306	444275,20	2201240,96
307	444270,40	2201247,60
308	444283,72	2201287,50
309	444296,72	2201332,12
310	444320,54	2201381,80
311	444352,29	2201435,14
312	444378,47	2201481,72
313	444395,46	2201520,45
314	444421,24	2201591,01
315	444443,01	2201650,59
316	444447,65	2201660,59
317	444464,54	2201674,07
318	444472,27	2201669,27
319	444482,44	2201682,47
320	444488,88	2201690,74
321	444503,35	2201711,30
322	444527,58	2201741,34



Точка	X	Y
323	444553,20	2201744,85
324	444575,00	2201740,21
325	444580,03	2201737,63
326	444608,08	2201726,84
327	444621,42	2201762,47
328	444560,70	2201795,94
329	444532,25	2201811,63
330	444524,67	2201815,81
331	444525,15	2201870,59
332	444526,07	2201872,93
333	444542,24	2201904,61
334	444533,86	2201909,50
335	444538,31	2201927,75
336	444556,96	2201973,97
337	444587,04	2202051,93
338	444625,69	2202051,94
339	444648,16	2202039,69
340	444662,66	2202066,29
341	444610,39	2202093,97
342	444603,07	2202097,85
343	444600,83	2202104,40
344	444608,12	2202135,11
345	444612,98	2202150,76
346	444616,80	2202163,04
347	444617,63	2202166,22
348	444626,91	2202201,77
349	444628,59	2202208,18
350	444635,25	2202238,00
351	444637,85	2202252,20
352	444639,65	2202262,06
353	444644,94	2202290,99
354	444650,92	2202290,99
355	444653,02	2202312,99
356	444648,88	2202312,99
357	444649,95	2202318,96
358	444652,81	2202359,01
359	444653,80	2202404,73
360	444654,00	2202436,70
361	444653,58	2202463,13
362	444655,81	2202463,98
363	444654,24	2202473,03
364	444651,83	2202477,33
365	444651,36	2202487,40
366	444650,53	2202501,18
367	444649,34	2202513,97

Точка	X	Y
368	444651,06	2202517,05
369	444650,75	2202520,40
370	444649,54	2202533,20
371	444648,26	2202546,02
372	444646,74	2202559,47
373	444651,81	2202560,04
374	444650,29	2202571,81
375	444650,40	2202574,45
376	444644,62	2202576,43
377	444641,99	2202594,48
378	444646,23	2202603,39
379	444643,65	2202623,20
380	444637,74	2202620,54
381	444633,47	2202642,69
382	444640,69	2202653,89
383	444661,26	2202652,76
384	444664,14	2202676,83
385	444656,21	2202678,81
386	444650,75	2202680,13
387	444641,17	2202682,29
388	444633,42	2202683,81
389	444621,78	2202685,57
390	444611,52	2202708,66
391	444581,71	2202806,65
392	444576,32	2202823,36
393	444537,18	2202930,73
394	444532,80	2202933,80
395	444531,02	2202941,15
396	444528,65	2202950,94
397	444527,34	2202959,42
398	444527,03	2202965,01
399	444523,14	2202983,67
400	444466,59	2202960,69
401	444460,87	2202957,35
402	444461,47	2202952,86
403	444466,70	2202938,83
404	444471,87	2202925,54
405	444496,68	2202861,77
406	444550,45	2202706,15
407	444524,27	2202696,92
408	444527,73	2202681,65
409	444514,66	2202678,69
410	444515,43	2202677,45
411	444480,20	2202655,52
412	444498,18	2202626,63

Точка	X	Y
413	444467,01	2202591,25
414	444429,00	2202559,25
415	444404,52	2202545,95
416	444282,10	2202518,65
417	444261,57	2202490,58
418	444255,92	2202455,99
419	444277,20	2202457,01
420	444281,34	2202468,54
421	444294,36	2202477,04
422	444313,13	2202482,64
423	444412,16	2202521,34
424	444432,52	2202529,83
425	444464,02	2202545,65
426	444486,30	2202533,70
427	444490,81	2202526,69
428	444497,51	2202510,17
429*	444507,13	2202484,18
430*	444529,08	2202442,54
431*	444557,40	2202381,86
432*	444574,23	2202331,25
433*	444573,38	2202318,39
434*	444571,71	2202311,08
435*	444567,21	2202305,85
436*	444561,35	2202291,20
437*	444547,61	2202285,53
438	444546,59	2202285,20
439	444539,79	2202283,07
440	444528,06	2202294,92
441	444523,08	2202279,63
442	444523,88	2202249,48
443	444517,63	2202226,94
444	444532,81	2202210,23
445	444534,59	2202217,23
446	444541,69	2202249,60
447	444558,20	2202246,50
448	444561,27	2202221,82
449	444561,95	2202215,47
450	444539,62	2202130,40
451	444539,47	2202129,81
452	444521,22	2202134,74
453	444521,89	2202143,17
454	444510,27	2202144,13
455	444494,70	2202100,11
456	444499,41	2202095,01
457	444519,97	2202072,75

Точка	X	Y
458	444518,79	2202069,69
459	444513,18	2202055,78
460	444507,32	2202041,97
461	444501,22	2202028,27
462	444494,88	2202014,67
463	444488,31	2202001,19
464	444483,30	2201991,28
465	444451,38	2201929,65
466	444444,41	2201930,66
467	444439,40	2201937,74
468	444429,39	2201932,12
469	444428,91	2201931,75
470	444422,71	2201926,90
471	444416,31	2201916,98
472	444439,20	2201902,20
473	444441,05	2201900,90
474	444415,95	2201852,03
475	444409,84	2201843,32
476	444389,69	2201838,50
477	444386,84	2201838,31
478	444384,98	2201813,01
479	444401,06	2201814,80
480	444387,84	2201769,31
481	444372,33	2201735,05
482	444365,17	2201719,51
483	444321,11	2201739,81
484	444314,13	2201727,51
485	444318,11	2201709,15
486	444276,37	2201622,78
487	444264,39	2201602,29
488	444258,18	2201591,65
489	444246,74	2201577,66
490	444243,25	2201573,40
491	444223,71	2201553,88
492	444206,46	2201539,71
493	444175,57	2201516,71
494	444153,88	2201498,73
495	444115,06	2201458,98
496	444097,78	2201434,55
497	444095,00	2201430,62
498	444084,01	2201410,91
499	444083,04	2201408,62
500	444082,19	2201406,59
501	444141,61	2201381,91
502	444203,69	2201371,17

Точка	X	Y
503	444174,23	2201288,45
504	444155,30	2201225,28
505	444146,39	2201190,80
506	444153,70	2201179,24
507	444137,60	2201115,57
508	444121,17	2201052,47
509	444109,47	2201004,86
510	444097,75	2200940,33
511	444093,59	2200905,76
512	444090,47	2200863,00
513	444089,72	2200817,72
514*	444089,62	2200812,06
515	444091,08	2200776,14
516	444091,11	2200775,38
517	444091,42	2200767,83
518	444094,65	2200731,63
519	444102,99	2200673,57
520	444105,80	2200660,94
521	444108,16	2200650,31
522	444115,51	2200617,32
523	444140,48	2200519,23
524	444171,86	2200395,65
525	444160,54	2200384,82
526	444147,65	2200361,72
527	444142,46	2200328,70
528	444148,45	2200300,35
529	444175,71	2200249,80
530	444205,40	2200169,83
531	444198,20	2200159,08
532	444198,07	2200151,54
533	444198,97	2200148,92
534	444177,46	2200141,06
535	444178,83	2200137,30
536	444200,27	2200145,14
537	444205,23	2200049,65
538	444230,65	2199964,44
539	444229,60	2199953,29
540	444231,01	2199947,09
541	444232,16	2199927,05
542	444220,37	2199900,29
543	444209,66	2199867,54
544	444210,40	2199843,03
545	444209,80	2199840,23
546	444189,61	2199837,07
547	444173,01	2199834,73

Точка	X	Y
548	444177,06	2199809,01
549	444194,22	2199810,90
550	444162,62	2199697,39
551	444153,27	2199684,60
552	444103,24	2199637,21
553	444058,02	2199569,10
554	444011,87	2199484,09
555	443997,70	2199441,31
556	443960,04	2199371,49
557	443976,33	2199336,62
558	443966,99	2199329,04
559	443954,60	2199322,10
560	443940,82	2199317,98
561	443906,08	2199311,67
562	443897,53	2199309,72
563	443889,33	2199307,08
564	443881,39	2199303,73
565	443873,65	2199299,62
566	443866,92	2199295,66
567	443860,56	2199280,25
568	443858,13	2199262,18
569	443854,76	2199242,89
570	443851,64	2199176,63
571*	443849,62	2199133,63
572*	443840,77	2199088,23
573	443839,29	2199066,75
574	443838,75	2199058,88
575	443833,71	2198985,53
576	443828,80	2198952,25
577	443824,34	2198887,20
578	443824,95	2198821,99
579	443827,84	2198788,90
580	443824,83	2198784,54
581	443818,43	2198778,26
582	443810,96	2198773,29
583	443802,68	2198769,82
584	443793,33	2198767,84
585	443724,33	2198761,73
586	443703,14	2198741,37
587	443798,35	2198651,67
588	443810,90	2198637,68
589	443823,81	2198621,69
590	443880,35	2198547,71
591	443883,70	2198533,17
592	443888,53	2198512,25

Точка	X	Y
593	443895,48	2198482,14
594	443901,64	2198446,41
595	443906,24	2198447,33
596	443922,01	2198450,48
597*	443925,00	2198432,00
598	443927,06	2198420,45
599	443929,70	2198405,73
600	443930,60	2198400,71
601	443935,04	2198375,93
602	443932,43	2198367,42
603	443942,65	2198311,72
604	443949,81	2198255,54
605	443953,83	2198199,04
606	443954,85	2198142,43
607	443955,01	2198125,73
608	443955,23	2198103,89
609	443955,38	2198091,90
610	443955,40	2198090,22
611	443955,69	2198068,19
612	443955,71	2198067,03
613	443956,21	2198046,58
614	443957,57	2197991,66
615	443960,52	2197937,36
616	443960,75	2197930,97
617	443962,37	2197886,25
618	443964,73	2197853,20
619	443968,07	2197820,34
620	443972,42	2197787,60
621	443978,69	2197751,03
622	443954,01	2197727,50
623	443952,45	2197729,81
624	443942,41	2197746,19
625	443939,00	2197744,10
626	443950,95	2197724,58
627	443941,45	2197715,52
628	443938,72	2197715,10
629	443931,18	2197713,95
630	443894,46	2197688,11
631	443896,72	2197683,21
632	443921,80	2197653,72
633	443946,57	2197624,23
634	443953,16	2197617,82
635	443979,87	2197584,98
636	443981,71	2197582,35
637	444009,45	2197546,57

Точка	X	Y
638	444044,86	2197525,23
639	444066,22	2197487,71
640	444075,68	2197468,59
641	444110,22	2197395,44
642	444122,29	2197375,04
643	444143,40	2197342,13
644	444193,44	2197267,14
645	444212,31	2197238,86
646	444294,03	2197116,39
647	444285,65	2197111,08
648	444288,85	2197106,01
649	444297,36	2197111,39
650	444346,65	2197037,53
651	444380,69	2196980,10
652	444407,05	2196940,61
653	444459,61	2196866,86
654	444521,67	2196784,61
655	444505,94	2196777,63
656	444522,07	2196760,74
657	444535,79	2196765,90
658	444537,56	2196763,55
659	444613,79	2196657,61
660	444612,82	2196654,22
661	444665,09	2196572,58
662	444665,14	2196564,28
663	444671,25	2196546,62
664	444674,21	2196538,09
665*	444677,84	2196529,93
666*	444678,02	2196529,53
667*	444689,26	2196504,26
668*	444704,92	2196461,35
669*	444713,58	2196433,03
670*	444718,26	2196417,73
671*	444730,07	2196387,01
672*	444741,29	2196364,94
673*	444756,49	2196347,42
674*	444773,07	2196335,66
675*	444776,93	2196333,95
676*	444804,91	2196316,07
677*	444825,84	2196330,23
678*	444864,44	2196271,98
679*	444907,82	2196206,52
680*	444913,27	2196198,30
681*	444898,79	2196185,28
682*	444892,51	2196175,60

Точка	X	Y
683*	444731,39	2195835,89
684*	444709,96	2195790,71
685*	444697,69	2195764,85
686	444692,01	2195757,60
687	444689,22	2195754,05
688	444683,07	2195753,41
689	444683,81	2195746,45
690	444684,92	2195736,01
691	444685,71	2195728,54
692	444692,75	2195729,29
693	444712,53	2195713,33
694	444713,39	2195705,51
695	444721,20	2195706,37
696	444731,64	2195707,51
697	444738,65	2195708,28
698	444737,09	2195722,70
699	444736,86	2195724,86
700*	444744,08	2195769,32
701*	444745,86	2195773,06
702*	444906,56	2196111,88
703*	444965,53	2196047,04
704*	444983,84	2196030,82
705*	445014,15	2196003,29
706*	445036,20	2195984,01
707*	445094,31	2195924,02
708*	445103,53	2195910,05
709*	445117,81	2195888,12
710*	445117,49	2195877,29
711*	445133,14	2195853,04
712*	445162,05	2195810,90
713*	445216,89	2195711,18
714*	445260,30	2195612,76
715*	445285,04	2195492,67
716	445292,49	2195422,94
717	445298,35	2195368,09
718	445287,08	2195366,26
719	445285,89	2195372,96
720	445261,01	2195368,55
721*	445245,03	2195365,72
722*	445246,22	2195359,04
723*	445241,12	2195358,07
724*	445242,65	2195332,46
725*	444808,86	2195247,83
726	444805,72	2195247,22
727	444793,99	2195238,33

Точка	X	Y
728	444801,76	2195210,46
729	444815,20	2195201,90
730	444818,12	2195204,44
731*	444824,73	2195210,18
732	445261,01	2195295,29
733	445266,80	2195296,42
734	445271,47	2195283,81
735*	445287,16	2195241,44
736*	445279,69	2195220,38
737	445277,48	2195212,68
738	445273,08	2195197,37
739	445268,01	2195153,73
740	445268,43	2195128,45
741	445269,27	2195097,75
742	445276,74	2195066,93
743	445288,83	2195031,15
744	445298,22	2195014,85
745*	445306,10	2195001,17
746*	445300,23	2194992,95
747*	445296,07	2194988,35
748*	445286,34	2194977,59
749*	445271,16	2194964,28
750*	445254,81	2194954,34
751	445247,34	2194951,02
752	445233,77	2194944,99
753	445213,32	2194938,67
754	445192,28	2194934,81
755	445170,92	2194933,47
756	445154,20	2194934,41
757	445122,05	2194944,14
758	445104,23	2194951,25
759	445080,81	2194899,40
760	445031,15	2194911,00
761	444928,93	2194934,87
762	444928,81	2194934,90
763	444924,54	2194935,97
764	444856,65	2194951,56
765	444840,14	2194883,55
766	444849,70	2194881,30
767	444938,92	2194857,98
768*	444939,80	2194857,71
769*	445003,31	2194834,01
770*	445128,23	2194803,69
771*	445128,20	2194803,55
772*	445127,35	2194799,54

Точка	X	Y
773*	445147,36	2194783,26
774*	445164,58	2194769,25
775*	445171,79	2194759,34
776*	445170,45	2194753,53
777*	445210,88	2194744,17
778*	445212,34	2194750,48
779*	445289,91	2194732,66
780*	445321,41	2194695,82
781*	445346,32	2194653,44
782*	445348,78	2194643,30
783*	445352,15	2194610,74
784	445354,24	2194584,00
785	445354,20	2194569,69
786	445354,07	2194521,49
787	445353,96	2194475,63
788	445353,80	2194453,98
789	445353,83	2194444,99
790*	445353,90	2194422,61
791*	445354,07	2194379,89
792*	445354,02	2194349,30
793	445353,08	2194297,42
794	445352,75	2194279,94
795	445346,87	2194280,66
796	445346,88	2194278,26
797	445341,42	2194278,23
798	445341,28	2194267,02
799	445339,76	2194267,02
800	445339,76	2194257,75
801	445342,55	2194257,75
802	445342,44	2194252,99
803	445346,96	2194252,93
804	445347,00	2194239,01
805	445346,67	2194164,50
806	445347,02	2194145,70
807	445347,83	2194135,23
808	445351,54	2194114,99
809	445352,25	2194112,00
810	445352,24	2194111,97

Точка	X	Y
811*	445353,82	2194098,51
812	445356,47	2194093,72
813	445366,19	2194076,15
814	445362,71	2194067,91
815*	445360,19	2194061,96
816	445360,95	2194057,74
817	445362,56	2194048,87
818	445365,90	2194036,63
819	445378,98	2193988,67
820	445402,00	2193890,01
821	445403,54	2193879,99
822	445417,77	2193824,62
823	445443,67	2193723,81
824	445447,57	2193708,65
825	445471,23	2193616,54
826	445510,69	2193468,75
827	445518,01	2193440,94
828	445528,61	2193442,81
829	445534,59	2193443,87
830	445556,93	2193452,06
831	444586,73	2202381,70
832	444589,68	2202386,10
833	444591,59	2202388,97
834	444591,61	2202417,21
835	444588,65	2202498,17
836	444588,26	2202504,32
837	444587,84	2202510,38
838	444582,01	2202567,68
839	444574,36	2202633,96
840	444565,01	2202637,10
841	444550,13	2202629,24
842	444533,16	2202564,84
843	444520,80	2202517,90
844	444526,38	2202506,38
845	444502,47	2202496,78
846	444422,25	2201926,18
847	444416,96	2201918,00

Примечание: граница зоны планируемого размещения линейного объекта, проходящая в границах земель лесного фонда, приведена в информационных целях и не являются предметом утверждения проекта планировки территории (характерные точки № 16\*-22\*, 30\*-44\*, 72\*-82\*, 98\*-107\*, 122\*-151\*, 155\*, 429\*-437\*, 514\*, 571\*-572\*, 597\*, 665\*-685\*, 700\*-715\*, 721\*-725\*, 731\*, 735\*-736\*, 745\*-750\*, 768\*-783\*, 790\*-792\*, 811\*, 815\*). Граница зоны планируемого размещения линейного объекта в интервалах от точки № 195 до точки № 196, от точки № 347 до точки № 348, от точки № 520 до точки № 521, от точки № 609 до точки № 610 и от точки

№ 846 до точки № 847 не подлежит утверждению.

Граница зоны планируемого размещения планируемого линейного объекта определена, исходя из потребности размещения конструктивных элементов автомобильной дороги и инженерных коммуникаций, необходимых для ее строительства и последующего функционирования.

Перечень координат характерных точек границы зоны планируемого размещения линейного объекта приведен в таблице 2.

Таблица 2

Точка	X	Y
1	444212,56	2201127,79
2	444211,23	2201132,85
3	444209,38	2201141,61
4	444207,94	2201150,45
5	444206,92	2201159,35
6	444206,33	2201168,29
7	444206,17	2201177,24
8	444206,43	2201186,19
9	444207,12	2201195,12
10	444208,23	2201204,01
11	444209,76	2201212,83
12	444211,71	2201221,57
13	444214,11	2201230,32
14	444224,61	2201265,35
15	444302,19	2201471,97
16	444306,37	2201481,47
17	444308,39	2201485,93
18	444336,38	2201548,20
19	444352,64	2201542,31
20	444345,91	2201525,67
21	444359,90	2201520,01
22	444369,36	2201543,40
23	444355,37	2201549,06
24	444339,40	2201555,52
25	444360,25	2201601,31
26	444377,31	2201639,28
27	444377,34	2201639,35
28	444390,35	2201668,29
29	444393,28	2201674,51
30	444447,10	2201783,80
31	444450,24	2201790,48
32	444494,07	2201888,28
33	444498,36	2201898,59
34	444552,22	2202038,84
35	444554,11	2202043,38
36	444555,98	2202048,16
37	444557,70	2202052,93

Точка	X	Y
38	444570,72	2202090,33
39	444582,31	2202125,56
40	444590,94	2202155,29
41*	444592,68	2202161,27
42*	444601,77	2202197,32
43	444602,29	2202199,71
44	444609,58	2202233,68
45	444610,17	2202236,97
46*	444616,10	2202270,28
47*	444621,32	2202307,10
48	444621,60	2202309,76
49	444622,45	2202317,82
50	444625,22	2202344,07
51	444627,82	2202381,17
52	444629,10	2202418,33
53	444629,06	2202455,51
54	444627,70	2202492,67
55	444625,03	2202529,75
56	444621,05	2202566,72
57	444615,75	2202603,53
58	444609,16	2202640,12
59	444601,26	2202676,51
60	444592,80	2202708,22
61	444583,89	2202739,63
62	444574,49	2202770,90
63	444564,59	2202802,02
64	444554,21	2202832,98
65	444543,34	2202863,78
66	444532,00	2202894,40
67	444520,22	2202924,70
68	444515,84	2202936,42
69	444511,48	2202948,12
70	444507,14	2202959,81
71	444502,85	2202971,50
72	444501,62	2202974,93
73	444483,08	2202967,39
74	444484,06	2202964,67

Точка	X	Y
75	444488,37	2202952,89
76	444492,73	2202941,14
77	444497,11	2202929,42
78	444501,53	2202917,58
79	444513,30	2202887,30
80	444524,54	2202856,97
81	444535,30	2202826,48
82	444545,58	2202795,81
83	444555,38	2202764,99
84	444564,69	2202734,02
85	444573,52	2202702,91
86	444581,82	2202671,81
87	444589,54	2202636,22
88	444596,01	2202600,33
89	444601,20	2202564,23
90	444605,11	2202527,96
91	444607,73	2202491,58
92	444609,06	2202455,13
93	444609,10	2202418,66
94	444607,84	2202382,21
95	444605,80	2202353,06
96	444605,30	2202345,82
97	444605,08	2202343,84
98*	444602,47	2202319,03
99*	444578,94	2202323,86
100*	444571,84	2202323,40
101*	444560,94	2202331,94
102*	444541,69	2202307,34
103*	444558,34	2202294,30
104*	444577,63	2202318,88
105*	444584,68	2202318,76
106*	444602,03	2202314,93
107*	444601,46	2202309,55
108*	444596,35	2202273,44
109*	444589,96	2202237,53
110	444588,64	2202231,41
111	444582,29	2202201,87
112	444581,30	2202197,96

Точка	X	Y
113	444577,53	2202183,00
114	444573,37	2202166,50
115	444563,21	2202131,48
116	444551,77	2202096,74
117	444538,85	2202059,62
118	444537,25	2202055,19
119	444535,56	2202050,86
120	444533,77	2202046,57
121	444531,85	2202042,27
122	444512,73	2202000,77
123	444511,84	2201998,83
124	444425,11	2201805,33
125	444423,57	2201801,79
126	444361,11	2201652,21
127	444359,01	2201647,35
128	444342,01	2201609,51
129	444290,17	2201494,16
130	444288,11	2201489,64
131	444283,88	2201480,03
132	444205,48	2201271,21
133	444194,88	2201235,84
134	444192,30	2201226,39
135	444190,14	2201216,73
136	444188,44	2201206,96
137	444187,21	2201197,13
138	444186,45	2201187,25
139	444186,16	2201177,35
140	444186,34	2201167,44
141	444187,00	2201157,56
142	444188,12	2201147,71
143	444189,71	2201137,93
144	444191,77	2201128,24
145	444194,28	2201118,66
146	444197,25	2201109,20
147	444200,66	2201099,90
148	444203,91	2201092,21

Примечание: граница зоны линии рельсового скоростного пассажирского транспорта по направлению «Москва – Бутово – Щербинка – Видное», проходящая в границах лесов, расположенных в лесопарковых и зеленых зонах, приведена в информационных целях и не является предметом утверждения проекта планировки территории (характерные точки № 41\*-42\*, 46\*-47\*, 98\*-109\*). Граница зоны линии рельсового скоростного пассажирского транспорта по направлению «Москва – Бутово – Щербинка – Видное» в интервале от точки № 122 до точки № 123 не подлежит утверждению.



Перечень координат характерных точек границы зоны планируемого размещения обслуживающего комплекса, с объектами придорожного сервиса приведен в таблице 3.

Таблица 3

Точка	X	Y
1	444141,38	2199434,90
2	444110,75	2199451,32
3	444022,68	2199288,05
4	444093,35	2199360,60
5	444099,51	2199357,28
6	444183,05	2199585,36
7	444116,60	2199462,16
8	444147,18	2199445,66
9	444208,82	2199559,94
10	444202,66	2199563,26
11	444215,59	2199634,50
12	444210,29	2199637,08
13	444040,46	2199488,99
14	443998,74	2199411,66

Точка	X	Y
15	443985,40	2199346,84
16	443993,45	2199354,08
17	444001,72	2199363,86
18	444012,30	2199380,44
19	444064,03	2199476,35
20	444053,45	2199496,22
21	444069,95	2199487,32
22	444136,28	2199610,29
23	444166,07	2199666,86
24	444161,73	2199671,46
25	444108,02	2199614,25
26	444060,89	2199526,86
27	444067,93	2199523,06

**Перечень координат характерных точек границ зон планируемого размещения линейных объектов, подлежащих реконструкции в связи с изменением их местоположения**

При подготовке документации по планировке территории линейного объекта в отношении инженерной инфраструктуры предусмотрены следующие мероприятия:

наружное электроосвещение;

электроснабжение объектов инфраструктуры автомобильной дороги (канализационно-насосные станции, переходы в разных уровнях);

инженерно-техническое обеспечение пункта взимания платы;

сбор, отвод и очистка поверхностного стока;

организация рельефа;

переустройство и вынос инженерных коммуникаций, попадающих в зону производства строительных работ, в строгом соответствии с требованиями нормативных документов.

В части инженерной инфраструктуры для нормального функционирования и ввода в эксплуатацию линейного объекта предусмотрено строительство:

закрытой и открытой сети дождевой канализации;

девять комплексов локальных очистных сооружений поверхностного стока;

накопительных резервуаров с насосными станциями;

подпорных стенок;

водопропускных труб;

сети наружного освещения;

трансформаторных подстанций ТП-6(10) кВ;

дизель-генераторных установок;

низковольтного распределительного оборудования сети наружного освещения (блочных распределительных пунктов, шкафов наружного освещения);

линий электропередачи напряжением 6(10) кВ и 0,4 кВ.

Для обеспечения требуемых условий эксплуатации и соответствующих параметров по надежности функционирования существующих инженерных коммуникаций предусмотрены реконструкция и вынос из зоны строительства:

участков линий электропередачи напряжением 500 кВ, 220 кВ, 110 кВ, 6(10) кВ и 0,4 кВ;

мачт наружного освещения;

трансформаторных подстанций;  
 участков линейно-кабельных сооружений связи и линий связи;  
 участков водопроводной сети;  
 участков распределительных газопроводов;  
 участков тепловой сети;  
 участков сетей водоотведения (бытовой канализации).

Переустройство и строительство объектов инженерной инфраструктуры

Таблица 4

№ п/п	Объекты инженерной инфраструктуры	Мероприятия	Параметры планируемого развития инженерной инфраструктуры	Занимаемая территория, га
1	Организация поверхностного стока			
1.1	локальные очистные сооружения поверхностного стока	строительство	9 объектов	0,6570
1.2	накопительный резервуар с насосной станцией	строительство	2 объекта	0,1000
1.3	напорный коллектор дождевых стоков	строительство	0,006 км	0,0009
1.4	сбросные коллекторы очищенных стоков	строительство	0,557 км	0,0335
1.5	закрытая сеть дождевой канализации	демонтаж	0,222 км	0,0112
		строительство	12,310 км	0,6155
1.6	водоотводные каналы	демонтаж	2,368 км	0,5920
		строительство	18,453 км	4,6140
1.7	водопропускные трубы	демонтаж	2 трубы	0,0015
		строительство	27 шт.	0,1225
1.8	подпорные стенки	строительство	4,445 км	0,3112
1.9	русло реки	устройство	0,145 км	0,1384
2	Электроснабжение			
2.1	Наружное освещение			
2.1.1	трансформаторные подстанции	строительство	9 объектов	0,0239
2.1.2	блочные распределительные пункты	строительство	17 объектов	0,0085
2.1.3	питающие кабельные линии электропередачи напряжением 0,4 кВ сети наружного освещения	строительство	4,871 км	0,2436
2.1.4	сеть наружного освещения	строительство	34,632 км	3,1169
2.2	Электроснабжение объектов инфраструктуры автомобильной дороги			
2.2.1	кабельные линии электропередачи до вводно-распределительного устройство планируемых объектов инфраструктуры автомобильной дороги (канализационно-насосные станции, переходы)	строительство	2,065 км	0,1033
3	Инженерно-техническое обеспечение пункта взимания платы			

№ п/п	Объекты инженерной инфраструктуры	Мероприятия	Параметры планируемого развития инженерной инфраструктуры	Занимаемая территория, га
3.1	трансформаторные подстанции	строительство	1 объект	0,0026
3.2	дизель-генераторные установки	строительство	1 объект	0,0008
3.3	линии электропередачи напряжением 0,4 кВ	строительство	0,100 км	0,0050
3.4	мачты наружного освещения	строительство	6 шт.	0,0036
3.5	сеть наружного освещения	строительство	учтено в п. 2.1.4	-
3.6	септик	строительство	1 объект	0,0007
3.7	канализационные сети	строительство	0,035 км	0,0004
3.8	кабельная канализация связи	строительство	1,135 км	0,0795
4	Переустройство объектов инженерной инфраструктуры			
4.1	Электроснабжение (переустройство)			
4.1.1	ВЛ 500 кВ Пахра – ТЭЦ-26 Пахра	демонтаж опор	1 шт.	0,0289
		строительство опор	1 шт.	0,0142
		переподвеска проводов	0,498 км	0,7470
4.1.2	ВЛ 220 кВ ТЭЦ-26 – Гулево II цепь	демонтаж опор	1 шт.	0,0062
		строительство опор	2 шт.	0,0162
		переподвеска проводов	0,482 км	0,7230
4.1.3	ВЛ 220 кВ Бугры – ГТЭС Коломенское	демонтаж опор	1 шт.	0,0062
		строительство опор	2 шт.	0,0162
		переподвеска проводов	0,482 км	0,7230
4.1.4	ВЛ 220 кВ ТЭЦ-26 – Гулево I цепь	демонтаж опор	1 шт.	0,0062
		строительство опор	2 шт.	0,0162
		переподвеска проводов	0,481 км	0,7215
4.1.5	двухцепная ВЛ 110 кВ Расторгуево – Пахра, Видное – Пахра	демонтаж опор	3 шт.	0,0192
		строительство опор	5 шт.	0,0320
		демонтаж (по трассе)	0,924 км	1,2936
		строительство (по трассе)	0,990 км	1,3860
4.1.6	воздушные линии электропередачи напряжением 6(10) кВ	демонтаж	3,142 км	2,5136
		строительство	0,210 км	0,1680
4.1.7	воздушные линии электропередачи напряжением 0,4 кВ	демонтаж	0,935 км	0,0563
4.1.8	кабельные линии электропередачи напряжением	демонтаж	4,457 км	0,2229
		строительство	9,404 км	0,4702

№ п/п	Объекты инженерной инфраструктуры	Мероприятия	Параметры планируемого развития инженерной инфраструктуры	Занимаемая территория, га
	6(10) кВ			
4.1.9	кабельные линии электропередачи напряжением 0,4 кВ	демонтаж	5,214 км	0,2607
		строительство	4,016 км	0,2008
4.1.9	сеть наружного освещения	демонтаж	7,556 км	0,6800
4.1.10	мачты наружного освещения	демонтаж	2 объекта	0,0020
4.1.11	трансформаторные подстанции	демонтаж	2 объекта	0,0080
		строительство	2 объекта	0,0080
4.2	Газоснабжение (переустройство)			
4.2.1	газопровод высокого давления $P \leq 1,2$ МПа диаметром 720 мм	демонтаж участка	0,010 км	0,0008
		строительство участка	0,015 км	0,0012
4.2.2	газопровод высокого давления $P \leq 1,2$ МПа диаметром 820 мм	реконструкция (устройство защитного футляра)	0,036 км	0,0037
4.2.3	газопровод высокого давления $P \leq 0,6$ МПа диаметром 160 мм	демонтаж участка	0,107 км	0,0018
		строительство	0,365 км	0,0060
4.2.4	газопровод высокого давления $P \leq 0,6$ МПа диаметром 108 мм	демонтаж участка	0,010 км	0,0002
		строительство участка	0,015 км	0,0003
4.2.5	пункт редуцирования газа	демонтаж	1 объект	0,0027
		строительство	1 объект	0,0027
4.2.6	газопровод низкого давления $P \leq 0,005$ МПа диаметром 110 мм	демонтаж участка	0,096 км	0,0011
		строительство участка	0,086 км	0,0010
4.2.7	газопровод высокого давления $P \leq 0,6$ МПа диаметром 159 мм	демонтаж участка	0,112 км	0,0018
		строительство участка	0,120 км	0,0020
4.2.8	газопроводы низкого давления $P \leq 0,005$ МПа диаметром 57, 63, 89, 108, 110 мм	демонтаж	0,380 км	0,0034
4.2.9	газопровод низкого давления $P \leq 0,005$ МПа диаметром 110 мм	демонтаж участка	0,116 км	0,0013
		строительство участка	0,148 км	0,0017
4.2.10	газопровод высокого давления $P \leq 0,6$ МПа диаметром 160 мм	демонтаж участка	0,526 км	0,0084
		строительство участка	1,106 км	0,0178

№ п/п	Объекты инженерной инфраструктуры	Мероприятия	Параметры планируемого развития инженерной инфраструктуры	Занимаемая территория, га
4.2.11	газопровод среднего давления $P \leq 0,3$ МПа диаметром 110 мм	демонтаж участка	0,060 км	0,0007
		строительство участка	0,082 км	0,0010
4.2.12	газопровод среднего давления $P \leq 0,3$ МПа диаметром 108 мм	демонтаж участка	0,507 км	0,0055
		строительство участка	0,571 км	0,0062
4.2.13	газопровод среднего давления $P \leq 0,3$ МПа диаметром 108 мм	демонтаж участка	0,011 км	0,0002
		строительство участка	0,013 км	0,0002
4.2.14	пункт редуцирования газа	демонтаж	1 объект	0,0032
		строительство	1 объект	0,0232
4.2.15	газопровод низкого давления $P \leq 0,005$ МПа диаметром 110 мм	демонтаж участка	0,120 км	0,0014
		строительство участка	0,450 км	0,0050
4.2.16	газопровод высокого давления $P \leq 0,6$ МПа диаметром 110 мм	демонтаж участка	0,146 км	0,0017
		строительство участка	0,180 км	0,0020
4.2.17	газопровод высокого давления $P \leq 0,6$ МПа диаметром 108 мм	демонтаж участка	0,164 км	0,0018
		строительство участка	0,260 км	0,0029
4.2.18	газопровод низкого давления $P \leq 0,005$ МПа диаметром 110 мм	демонтаж участка	0,166 км	0,0019
		строительство участка	0,264 км	0,0030
4.2.19	газопровод низкого давления $P \leq 0,005$ МПа диаметром 110 мм	демонтаж участка	0,153 км	0,0017
		строительство участка	0,082 км	0,0010
4.3	Водоснабжение (переустройство)			
4.3.1	водопроводная сеть диаметром 300 мм	демонтаж участка	0,135 км	0,0041
		строительство участка	0,448 км	0,0135
4.3.2	водопроводная сеть диаметром 100 мм	демонтаж участков	0,498 км	0,0020
		реконструкция (перекладка с устройством защитного футляра)	0,051 км	0,0005

№ п/п	Объекты инженерной инфраструктуры	Мероприятия	Параметры планируемого развития инженерной инфраструктуры	Занимаемая территория, га
		строительство участков	0,248 км	0,0025
4.4	Водоотведение (переустройство)			
4.4.1	канализационные самотечные коллекторы (диаметр не установлен)	демонтаж	0,343 км	0,0069
		строительство	0,292 км	0,0059
4.4.2	канализационная насосная станция (КНС)	строительство	1 объект	0,0007
4.4.3	канализационный напорный коллектор диаметром 200 мм	строительство	0,036 км	0,0007
4.4.4	канализационный самотечный коллектор диаметром 200 мм	демонтаж	0,223 км	0,0045
		строительство	0,216 км	0,0043
4.4.5	канализационные самотечные коллекторы диаметром 150 мм	демонтаж	0,100 км	0,0015
		строительство	0,006 км	0,0001
4.5	Теплоснабжение (переустройство)			
4.5.1	тепловая сеть в двухтрубном исполнении	демонтаж участка	0,150 км (по трассам)	0,0240
		строительство участка	0,200 км (по трассам)	0,0400
4.6	Связь (переустройство)			
4.6.1	линейно-кабельные сооружения связи и кабели связи в грунте	демонтаж (по трассам)	19,000 км	0,9500
4.6.2	линейно-кабельные сооружения связи, трубы ПНД (закрытые переходы)	строительство (по трассам)	8,010 км	0,5607
4.6.3	кабели связи в грунте	строительство (по трассам)	0,305 км	0,0153

Основные технико-экономические показатели проекта

Таблица 5

Показатель	Единица измерения	Показатель
Инженерное обеспечение		
1. Водоотведение		
Среднегодовой объем поверхностных вод	тыс. куб.м/год	261,2
2. Электроснабжение		
Суммарная расчетная мощность планируемой сети наружного освещения планируемой автомобильной дороги	кВт / кВА	216/235
Расчетная электрическая нагрузка планируемых насосных станций	кВт / кВА	20/22
Расчетная электрическая нагрузка электроприемников планируемых переходов	кВт / кВА	55/66

Характерные точки границ зон планируемого размещения линейных объектов, подлежащих реконструкции в связи с изменением их местоположения привязываются к координатам геодезической сети в системе координат МСК-50.

Перечень координат характерных точек границ зон планируемого размещения линейных объектов подлежащих реконструкции в связи с изменением их местоположения, приведен в таблице 6.

Таблица 6

Точка	X	Y
1	445529,17	2193442,91
2	445528,61	2193442,81
3	445521,96	2193441,64
4	445520,41	2193435,99
5	445522,71	2193435,36
6	445522,55	2193432,63
7	445528,53	2193432,27
8	445564,43	2193453,67
9	445558,42	2193452,37
10	445565,32	2193437,70
11	445577,93	2193440,63
12	445577,61	2193441,97
13	445587,87	2193448,90
14	445587,93	2193453,71
15	445599,80	2193456,26
16	445602,30	2193463,36
17	445596,65	2193465,36
18	445595,26	2193461,42
19	445580,96	2193458,35
20	445581,66	2193451,95
21	445571,98	2193445,41
22	445568,68	2193444,64
23	445428,86	2193990,89
24	445430,52	2193983,56
25	445435,59	2193982,52
26	445435,89	2193990,63
27	445401,35	2194119,63
28	445407,96	2194127,03
29*	445416,28	2194136,33
30	445409,54	2194151,29
31	445406,70	2194157,60
32	445406,77	2194151,29
33	445404,80	2194142,64
34	445400,79	2194125,06
35	445347,77	2194280,55
36	445352,75	2194279,94
37*	445352,99	2194293,21
38*	445349,36	2194293,40
39	445349,16	2194291,80

Точка	X	Y
40*	446508,11	2194648,22
41*	446505,79	2194642,06
42*	446581,71	2194616,70
43*	446591,74	2194640,05
44*	446606,35	2194667,80
45*	446598,65	2194666,95
46*	446586,07	2194643,31
47*	446577,97	2194625,13
48*	446330,24	2194784,39
49*	446350,13	2194785,37
50*	446394,50	2194793,62
51*	446431,04	2194801,59
52*	446508,88	2194823,72
53*	446530,86	2194759,40
54*	446566,31	2194758,68
55*	446566,43	2194764,68
56*	446535,18	2194765,31
57*	446512,72	2194831,05
58*	446429,58	2194807,41
59*	446393,31	2194799,50
60*	446349,43	2194791,34
61*	446293,20	2194788,58
62*	446036,33	2194821,29
63*	445902,18	2194820,72
64	445863,64	2194823,67
65	445858,95	2194824,03
66	445811,43	2194833,72
67	445782,41	2194845,73
68	445778,12	2194837,31
69	445790,56	2194831,96
70	445819,09	2194823,22
71	445848,62	2194818,87
72	445863,66	2194818,31
73*	445890,91	2194817,31
74*	445914,37	2194816,97
75*	446072,34	2194819,70
76*	446104,87	2194819,24
77*	446129,26	2194817,80
78*	446137,76	2194821,01

Точка	X	Y
79*	446125,10	2194822,27
80	445413,34	2195075,80
81	445414,36	2195063,48
82	445427,52	2195028,65
83	445432,91	2195020,87
84	445434,72	2195022,05
85	445440,48	2195013,87
86	445452,01	2194994,17
87	445455,86	2195000,72
88	445447,82	2195014,35
89	445449,20	2195015,66
90	445392,80	2195455,25
91	445398,85	2195468,04
92*	445415,77	2195503,84
93	445398,63	2195511,39
94	445391,63	2195514,47
95	445377,68	2195563,04
96	445370,15	2195585,13
97	445367,48	2195584,23
98	445372,43	2195566,07
99	445379,91	2195533,76
100	445383,48	2195515,14
101*	445106,91	2195904,86
102*	445113,77	2195875,32
103*	445128,96	2195849,74
104*	445144,54	2195836,42
105*	445133,14	2195853,04
106*	445117,49	2195877,29
107*	445117,81	2195888,12
108*	444836,02	2196314,86
109*	444838,96	2196301,31
110*	444856,01	2196276,89
111*	444864,19	2196271,82
112*	444864,44	2196271,98
113*	444735,84	2196375,65
114*	444733,42	2196374,83
115*	444736,67	2196365,24
116*	444753,68	2196341,75
117*	444794,47	2196317,20
118*	444799,57	2196319,48
119*	444776,93	2196333,95
120*	444773,07	2196335,66
121*	444756,49	2196347,42
122*	444741,29	2196364,94
123	444729,76	2196649,70

Точка	X	Y
124	444736,64	2196638,77
125	444745,75	2196624,14
126	444754,28	2196611,45
127	444755,32	2196609,90
128*	444761,70	2196600,41
129	444771,84	2196602,72
130	444792,80	2196607,49
131	444767,35	2196647,42
132	444741,26	2196640,94
133	444669,32	2196552,22
134	444665,14	2196564,28
135	444665,09	2196572,58
136	444612,82	2196654,22
137	444613,79	2196657,61
138	444599,73	2196677,15
139	444585,44	2196668,02
140	444602,04	2196642,43
141	444614,74	2196634,12
142	444651,04	2196577,03
143	444668,02	2196551,50
144	444017,59	2197541,66
145	444005,61	2197533,14
146	444019,15	2197509,58
147	444024,35	2197512,57
148	444013,53	2197531,41
149	444023,20	2197538,28
150	444099,30	2197680,88
151	444103,64	2197682,08
152	444092,72	2197721,46
153	444079,02	2197739,38
154	444067,14	2197750,15
155	444062,25	2197785,26
156	444060,07	2197786,73
157	444064,51	2197751,55
158	444071,82	2197745,20
159	444088,68	2197720,41
160	444093,82	2197709,99
161	444098,38	2197693,73
162	444055,42	2197802,76
163	444073,07	2197812,78
164	444070,11	2197818,00
165	444062,46	2197813,65
166	444060,76	2197815,25
167	444055,57	2197809,75
168	444053,73	2197808,70



Точка	X	Y
169	444053,78	2197808,39
170	443928,14	2197711,82
171	443931,18	2197713,95
172	443933,65	2197714,33
173	443925,62	2197726,91
174	443920,57	2197723,68
175	443945,52	2197733,45
176	443940,76	2197724,14
177	443934,20	2197731,42
178	443929,74	2197727,40
179	443940,57	2197715,39
180	443941,45	2197715,52
181	443950,95	2197724,58
182	443972,62	2197786,43
183	443947,66	2197737,63
184	443951,33	2197731,64
185	443974,31	2197776,56
186	443950,86	2198240,71
187	443940,64	2198222,05
188	443937,48	2198213,90
189	443944,32	2198211,25
190	443945,41	2198207,83
191	443953,03	2198210,26
192	444067,81	2198409,04
193	444068,09	2198404,83
194	444052,57	2198398,66
195	444046,23	2198402,93
196	444045,30	2198406,34
197	444038,67	2198405,54
198	444016,69	2198401,28
199	444021,35	2198380,10
200	444053,08	2198381,44
201	444061,93	2198375,48
202	444069,75	2198387,09
203	444060,56	2198393,29
204	444074,91	2198399,06
205	444080,15	2198408,28
206	444073,77	2198411,91
207	444073,95	2198409,78
208	444073,32	2198431,67
209	444072,91	2198437,79
210	444080,65	2198443,08
211	444077,26	2198448,03
212	444072,00	2198444,44
213	444072,14	2198448,05

Точка	X	Y
214	444066,14	2198448,28
215	444065,80	2198439,24
216	444066,03	2198435,84
217	444072,15	2198431,57
218	443986,11	2198562,64
219	443987,40	2198558,78
220	443999,02	2198565,05
221	443997,04	2198568,45
222	443954,57	2198656,92
223	443961,24	2198636,99
224	443970,27	2198640,69
225	443953,69	2198681,08
226	443948,81	2198678,39
227	443810,21	2198638,35
228	443801,89	2198631,79
229	443812,28	2198621,83
230	443818,48	2198628,29
231	443810,90	2198637,68
232	443785,13	2198664,12
233	443756,35	2198647,25
234	443762,61	2198634,58
235	443766,19	2198636,35
236	443761,59	2198645,68
237	443788,16	2198661,27
238	444029,18	2199144,26
239	444021,65	2199133,18
240	444020,90	2199120,96
241	444026,89	2199120,60
242	444027,70	2199133,94
243	444033,33	2199122,91
244	444038,67	2199125,64
245	443960,40	2199370,72
246	443947,29	2199346,52
247	443937,28	2199339,25
248	443912,54	2199330,82
249	443872,60	2199317,37
250	443874,23	2199311,37
251	443867,03	2199307,59
252	443868,94	2199304,08
253	443875,31	2199307,43
254	443876,43	2199303,32
255	443873,87	2199299,74
256	443881,39	2199303,73
257	443889,33	2199307,08
258	443897,53	2199309,72

Точка	X	Y
259	443906,08	2199311,67
260	443940,82	2199317,98
261	443954,60	2199322,10
262	443966,99	2199329,04
263	443976,33	2199336,62
264	444173,26	2199833,11
265	444150,36	2199830,11
266	444132,35	2199830,02
267	444131,11	2199817,63
268	444064,99	2199818,84
269	444053,97	2199822,27
270	444052,19	2199816,54
271	444064,02	2199812,85
272	444136,53	2199811,53
273	444137,78	2199824,05
274	444150,76	2199824,11
275	444174,20	2199827,17
276	444204,14	2200070,67
277	444202,19	2200108,17
278	444194,69	2200124,24
279	444187,80	2200140,58
280	444178,83	2200137,30
281	444177,46	2200141,06
282	444186,34	2200144,30
283	444182,69	2200154,00
284	444167,69	2200148,43
285	444175,49	2200128,40
286	444184,17	2200108,73
287	444193,73	2200089,48
288	444366,67	2200135,12
289	444371,73	2200149,47
290	444381,40	2200154,20
291	444378,77	2200159,59
292	444370,40	2200155,51
293	444366,60	2200163,38
294	444365,11	2200162,66
295	444365,47	2200156,98
296	444303,95	2200386,93
297	444306,17	2200390,36
298	444285,72	2200403,63
299	444276,43	2200406,00
300	444160,37	2200384,52
301	444108,48	2200418,50
302	444105,19	2200413,48
303	444157,44	2200379,27

Точка	X	Y
304	444165,57	2200389,63
305	444171,86	2200395,65
306	444168,98	2200406,99
307	444159,30	2200394,51
308	444092,98	2200897,36
309	444093,59	2200905,76
310	444094,26	2200911,33
311	444080,42	2200911,68
312	444058,23	2200930,09
313*	444054,78	2200932,95
314*	444054,39	2200942,56
315	444053,08	2200942,51
316	444040,40	2200942,01
317	444041,04	2200926,15
318	444057,72	2200912,32
319	444065,00	2200906,28
320	444075,22	2200897,81
321	444424,43	2201599,73
322	444426,75	2201598,77
323	444455,76	2201667,07
324	444447,65	2201660,59
325	444443,01	2201650,59
326	444651,06	2201740,56
327	444645,46	2201743,85
328	444631,82	2201720,60
329	444610,16	2201732,38
330	444607,85	2201726,24
331	444629,03	2201714,90
332	444634,36	2201712,08
333	444314,35	2201701,37
334	444318,11	2201709,15
335	444316,33	2201717,36
336	444264,17	2201708,27
337	444257,64	2201741,17
338	444257,86	2201778,92
339	444257,90	2201792,00
340	444256,22	2201808,67
341	444253,57	2201820,29
342	444246,87	2201841,81
343	444248,94	2201846,74
344	444243,41	2201849,06
345	444240,49	2201842,11
346	444247,77	2201818,73
347	444250,28	2201807,69
348	444251,90	2201791,71

Точка	X	Y
349	444251,86	2201778,94
350	444251,64	2201740,60
351	444254,49	2201726,23
352	444251,85	2201725,90
353	444255,30	2201698,59
354	444262,19	2201701,07
355	444307,00	2201708,99
356	444308,57	2201700,35
357	444390,82	2201779,56
358	444386,61	2201781,39
359	444370,70	2201744,94
360	444353,97	2201751,85
361	444339,49	2201749,45
362	444342,11	2201754,67
363	444336,28	2201757,59
364	444331,54	2201748,14
365	444321,36	2201746,45
366	444322,71	2201739,07
367	444334,35	2201733,71
368	444335,07	2201740,67
369	444336,15	2201742,82
370	444353,26	2201745,65
371	444366,56	2201740,15
372	444358,67	2201722,51
373	444365,17	2201719,51
374	444372,33	2201735,05
375	444387,84	2201769,31
376	444602,35	2202099,95
377	444605,48	2202110,59
378	444607,40	2202117,76
379	444604,40	2202119,45
380	444600,83	2202104,40
381	444176,57	2200988,97
382	444174,76	2200981,04
383	444171,76	2200967,01
384	444169,59	2200955,96
385	444165,19	2200919,69
386	444162,77	2200895,60
387	444171,61	2200895,38
388	444201,64	2200926,48
389	444202,16	2200932,76
390	444221,33	2200928,86
391	444306,24	2200913,20
392	444315,41	2200962,03
393	444234,32	2200977,24

Точка	X	Y
394	444109,08	2201002,69
395	444031,81	2201018,39
396	443963,46	2201031,51
397	443954,03	2200982,40
398	444022,12	2200969,34
399	444049,82	2200963,71
400	444059,36	2200961,77
401	444100,14	2200953,48
402	444459,60	2196866,83
403	444385,54	2196835,51
404	444272,49	2196790,44
405	444287,67	2196752,66
406	444319,00	2196701,70
407	444327,47	2196680,48
408	444470,48	2196737,57
409	444537,13	2196764,12
410	444535,79	2196765,90
411	444522,07	2196760,74
412	444505,94	2196777,63
413	444521,67	2196784,61
414	444629,46	2196800,43
415	444809,63	2196857,81
416*	444826,77	2196863,27
417*	444818,38	2196889,64
418	444818,22	2196889,92
419	444794,24	2196931,68
420	444777,45	2196955,65
421	444770,85	2196975,88
422	444578,47	2196913,07
423	444559,60	2196905,52
424*	445294,48	2194986,59
425*	445238,86	2195007,93
426*	444998,34	2195132,45
427*	444984,55	2195105,81
428*	444960,85	2195086,42
429*	444949,74	2195058,55
430*	445213,91	2194953,26
431	445221,97	2194948,98
432	445231,05	2194944,15
433	445233,77	2194944,99
434	445247,34	2194951,02
435*	445254,81	2194954,34
436*	445271,16	2194964,28
437*	445286,34	2194977,59

Примечание: границы зон планируемого размещения линейных объектов, подлежащих реконструкции в связи с изменением их местоположения, проходящие в границах земель лесного фонда, приведены в информационных целях и не являются предметом утверждения проекта планировки территории (характерные точки № 29\*, 37\*-38\*, 40\*-63\*, 73\*-79\*, 92\*, 101\*-122\*, 128\*, 313\*-314\*, 416\*-417\*, 424\*-430\*, 435\*-437\*, в интервалах от точки № 318 до точки № 319 и от точки № 399 до точки № 400).

В таблице 7 приведен перечень координат характерных точек границ зон планируемого размещения линейных объектов электроснабжения (ПАО «ФСК ЕЭС»), подлежащих реконструкции в связи с изменением их местоположения), в системе координат МСК-50.

Таблица 7

Точка	X	Y
450	445480,49	2194864,84
451	445496,94	2194908,91
452	445238,86	2195007,93
453	444998,34	2195132,45
454	444984,55	2195105,81

Точка	X	Y
455	444960,85	2195086,42
456	444949,74	2195058,55
457	445213,91	2194953,26
458	445221,97	2194948,98
459	445457,81	2194823,55

В таблице 8 приведен перечень координат характерных точек границ зон планируемого размещения линейных объектов электроснабжения (ПАО «Россети Московский регион»), подлежащих реконструкции в связи с изменением их местоположения, в системе координат МСК-50.

Таблица 8

Точка	X	Y
460	444623,58	2196798,55
461	444809,63	2196857,81
462	444826,77	2196863,27
463	444818,38	2196889,64
464	444818,22	2196889,92
465	444794,24	2196931,68
466	444777,45	2196955,65
467	444770,85	2196975,88
468	444578,47	2196913,07
469	444385,54	2196835,51
470	444272,49	2196790,44
471	444287,67	2196752,66

Точка	X	Y
472	444319,00	2196701,70
473	444327,47	2196680,48
474	444470,48	2196737,57
475	444306,24	2200913,20
476	444315,41	2200962,03
477	444234,32	2200977,24
478	444031,81	2201018,39
479	443963,46	2201031,51
480	443954,03	2200982,40
481	444022,12	2200969,34
482	444221,33	2200928,86

**Предельные параметры разрешенного строительства, реконструкции объектов капитального строительства, входящих в состав линейного объекта в границах зоны его планируемого размещения**

Размещение объектов капитального строительства, входящих в состав линейного объекта и предельные параметры разрешенного строительства, реконструкции устанавливаются в соответствии с Правилами землепользования и застройки муниципальных образований.

**Информация о необходимости осуществления мероприятий по защите сохраняемых объектов капитального строительства (здание, строение, сооружение, объекты, строительство которых не завершено), существующих и строящихся на момент подготовки проекта планировки территории, а также объектов капитального строительства, планируемых к строительству в соответствии с ранее утвержденной документацией по планировке территории, от возможного негативного воздействия в связи с размещением линейного объекта**

Мероприятия по защите сохраняемых объектов капитального строительства, существующих и строящихся на момент подготовки проекта планировки территории, а также объектов капитального строительства, планируемых к строительству в соответствии с ранее утвержденной документацией по планировке территории, от возможного негативного воздействия в связи с размещением линейного объекта включают в себя мероприятия по снижению шумового воздействия на прилегающую территорию. Тип, характеристики и места проведения мероприятий по снижению шумового воздействия необходимо определить на стадии архитектурно-строительного проектирования.

**Информация о необходимости осуществления мероприятий по сохранению объектов культурного наследия от возможного негативного воздействия в связи с размещением линейного объекта**

Граница зоны планируемого размещения автомобильной дороги «Солнцево – Бутово – Видное – Каширское шоссе – Молоково – Андреевское – Лыткарино – Томилино – Красково – Железнодорожный» (Элемент 1) установлена с учетом утвержденных правительством Московской области границ зон охраны объекта культурного наследия федерального значения «Усадьбы Суханово, XIX в.»<sup>1</sup>, объекта культурного наследия регионального значения «Памятного места «Бутовский полигон»<sup>2</sup> и границы территории Церкви Никольская, 1827 г.<sup>3</sup>

При разработке проекта строительства автомобильной дороги предусмотреть раздел по обеспечению сохранности объектов культурного наследия.

В соответствии со статьей 36 Федерального закона от 25.06.2002 № 73-ФЗ «Об объектах культурного наследия (памятниках истории и культуры) народов Российской Федерации» (далее - Федеральный закон от 25.06.2002 № 73-ФЗ), в случае обнаружения в ходе проведения изыскательских, проектных, земляных, строительных, мелиоративных, хозяйственных работ, указанных в статье 30 Федерального закона от 25.06.2002 № 73-ФЗ, работ по использованию лесов и иных работ объекта, обладающего признаками объекта культурного наследия, в том числе объекта археологического наследия, заказчик указанных работ, технический заказчик (застройщик) объекта капитального строительства, лицо, проводящее указанные работы, обязаны незамедлительно приостановить указанные работы и в течение трех дней со дня обнаружения такого объекта направить в региональный орган охраны объектов культурного наследия письменное заявление об обнаруженном объекте культурного наследия.

<sup>1</sup> Постановление Правительства Московской области от 22.09.2017 № 774/34 «Об утверждении границ зон охраны объекта культурного наследия федерального значения «Усадьба Суханово, XIX в.», расположенного по адресу: Московская область, Ленинский муниципальный район, сельское поселение Булатниковское, деревня Суханово, особых режимов использования земель и требований к градостроительным регламентам в границах данных зон».

<sup>2</sup> Постановление Правительства Московской области от 04.07.2017 № 553/23 «О внесении изменений в границы территории памятников истории - памятного места «Бутовский полигон» как границы земель историко-культурного назначения, его зон охраны (охранной зоны, зоны регулирования застройки и хозяйственной деятельности и зоны охраняемого природного ландшафта) и режимы их содержания».

<sup>3</sup> Распоряжение Министерства культуры Московской области от 17.09.2008 № 504-Р «Об утверждении границы территории и режима использования территории объекта культурного наследия регионального значения - церкви Никольской, 1827 г., в селе Ермолино городского поселения Видное Ленинского муниципального района Московской области».

## Информация о необходимости осуществления мероприятий по охране окружающей среды

Перечень мероприятий по охране окружающей среды приведен в таблице 9

Таблица 9

№ п/п	Тип мероприятий	Мероприятия по охране окружающей среды
1	Мероприятия по защите водных объектов от загрязнения	Очистка стоков на планируемых локальных очистных сооружениях
2	Мероприятия по охране почвенного покрова	Рекультивация земель нарушенных при строительстве, регулярная механическая уборка проезжей части
3	Мероприятия по ограничению шумового воздействия	Установка акустических экранов вдоль автомобильной дороги

## Информация о необходимости осуществления мероприятий по защите территории от чрезвычайных ситуаций природного и техногенного характера, в том числе по обеспечению пожарной безопасности и гражданской обороне

Необходимость осуществления мероприятий по защите территории от чрезвычайных ситуаций природного и техногенного характера, в том числе по обеспечению пожарной безопасности и гражданской обороне – отсутствует. Территория, в отношении которой осуществляется подготовка проекта планировки территории не попадает в зоны возможного радиоактивного, химического, биологического заражения и зоны действия поражающих факторов при авариях на потенциально опасных объектах, а также в зоны возможного затопления.

### Перечень координат характерных точек красных линий

Характерные точки красных линий привязываются к координатам геодезической сети в системе координат МСК-50.

Перечень координат характерных точек красных линий приведен в таблице 10.

Таблица 10

Точка	X	Y
1	445562,75	2193468,47
2	445559,72	2193478,55
3	445540,03	2193552,94
4	445538,03	2193560,49
5	445515,43	2193644,57
6	445496,60	2193716,42
7	445464,13	2193844,15
8	445445,03	2193919,70
9	445425,85	2194004,11
10	445419,91	2194028,14
11	445404,76	2194086,72
12	445400,79	2194125,06
13	445404,80	2194142,64
14*	445406,77	2194151,29
15*	445406,14	2194203,79

Точка	X	Y
16*	445407,21	2194229,25
17*	445412,20	2194349,11
18*	445412,75	2194392,23
19*	445413,11	2194420,63
20*	445413,00	2194499,80
21	445416,98	2194536,36
22	445425,36	2194613,24
23	445455,41	2194662,59
24	445507,03	2194694,12
25	445578,83	2194697,90
26	445736,21	2194683,76
27	445810,02	2194680,74
28*	445940,75	2194675,38
29*	446006,51	2194647,46
30*	446059,21	2194627,06

Точка	X	Y
31*	446113,60	2194617,50
32*	446209,19	2194624,09
33*	446499,23	2194656,01
34*	446492,85	2194638,18
35*	446488,98	2194624,15
36*	446611,89	2194668,41
37	446667,45	2194674,52
38	446680,37	2194675,95
39	446725,93	2194674,63
40	446728,59	2194675,54
41	446917,52	2194671,20
42	446964,64	2194666,83
43	447111,04	2194650,57
44*	446262,48	2194795,46
45*	446220,36	2194805,03
46*	446187,09	2194827,58
47*	446162,36	2194830,30
48*	446129,26	2194817,80
49*	446104,87	2194819,24
50*	446072,34	2194819,70
51*	445914,37	2194816,97
52*	445890,91	2194817,31
53	445863,66	2194818,31
54	445848,62	2194818,87
55	445819,09	2194823,22
56	445790,56	2194831,96
57	445751,68	2194848,68
58	445660,60	2194890,34
59	445646,38	2194896,06
60	445450,33	2194993,60
61	445430,01	2195011,40
62	445421,55	2195023,61
63	445415,97	2195043,97
64	445405,07	2195175,70
65*	445402,49	2195206,86
66*	445404,66	2195211,10
67*	445421,19	2195243,29
68*	445426,96	2195252,05
69*	445420,48	2195273,88
70*	445416,18	2195277,55
71*	445408,38	2195284,21
72*	445402,87	2195295,41
73*	445402,57	2195348,42
74*	445402,43	2195373,44
75	445398,98	2195402,77

Точка	X	Y
76	445392,87	2195454,80
77	445383,48	2195515,14
78	445379,91	2195533,76
79	445372,43	2195566,07
80	445363,71	2195598,06
81	445353,77	2195629,70
82	445342,63	2195660,93
83	445333,05	2195684,84
84	445330,17	2195693,72
85	445325,63	2195700,76
86	445317,60	2195719,55
87	445314,05	2195727,86
88*	445287,61	2195779,78
89*	445258,86	2195830,19
90*	445228,66	2195879,18
91*	445177,12	2195958,30
92*	445164,61	2195977,26
93*	445154,30	2196002,32
94*	445138,87	2196051,39
95*	445127,77	2196090,46
96*	445122,90	2196113,00
97*	445118,93	2196128,11
98*	445113,84	2196141,50
99*	445104,48	2196157,42
100*	445090,88	2196171,96
101*	445070,43	2196187,83
102*	445055,26	2196196,27
103*	445038,73	2196201,55
104*	445014,86	2196204,21
105*	445000,38	2196226,15
106*	444901,96	2196374,67
107*	444906,29	2196384,80
108*	444910,52	2196401,69
109*	444911,37	2196422,18
110*	444909,63	2196434,81
111*	444905,42	2196449,40
112*	444898,75	2196463,25
113*	444892,28	2196472,92
114*	444860,05	2196508,85
115*	444817,45	2196543,42
116*	444813,30	2196549,34
117*	444816,56	2196568,24
118	444799,29	2196594,58
119	444791,08	2196607,10
120	444771,84	2196602,72

Точка	X	Y
121*	444761,70	2196600,41
122	444755,32	2196609,90
123	444754,28	2196611,45
124	444745,75	2196624,14
125	444720,77	2196664,00
126	444629,58	2196800,24
127	444559,12	2196906,24
128	444528,88	2196951,50
129	444518,89	2196966,47
130	444435,97	2197090,58
131	444374,42	2197181,66
132	444282,58	2197320,10
133	444292,88	2197326,94
134	444288,37	2197353,23
135	444202,08	2197423,11
136	444183,30	2197461,45
137	444166,84	2197494,11
138	444155,57	2197517,37
139	444144,57	2197539,18
140	444131,76	2197564,76
141	444126,77	2197576,08
142	444118,53	2197605,10
143	444114,02	2197610,54
144	444098,92	2197626,73
145	444097,87	2197638,80
146	444099,67	2197675,72
147	444098,38	2197693,73
148	444093,82	2197709,99
149	444088,68	2197720,41
150	444071,82	2197745,20
151	444064,51	2197751,55
152	444060,07	2197786,73
153	444053,78	2197808,39
154	444048,61	2197840,48
155	444043,15	2197890,94
156	444041,40	2197941,68
157	444043,10	2197992,42
158	444044,09	2198061,81
159	444044,12	2198079,45
160	444043,52	2198150,97
161	444042,80	2198197,77
162	444042,68	2198205,83
163	444038,72	2198269,05
164	444033,64	2198313,49
165	444026,29	2198357,61

Точка	X	Y
166	444016,69	2198401,28
167	444038,67	2198405,54
168	444063,30	2198410,31
169	444067,81	2198409,04
170	444073,95	2198409,78
171	444071,02	2198445,21
172	444053,05	2198441,75
173	444037,33	2198455,83
174	444015,21	2198475,64
175	443954,57	2198656,92
176	443950,22	2198673,13
177	443948,81	2198678,39
178	443957,82	2198683,36
179	443949,81	2198704,45
180	443948,69	2198703,87
181	443941,08	2198699,97
182	443935,60	2198723,87
183	443927,55	2198748,98
184	443921,96	2198768,61
185	443916,91	2198826,43
186	443916,64	2198855,45
187	443916,97	2198893,32
188	443922,90	2198917,03
189	443931,46	2198944,09
190	443943,49	2198970,32
191	443960,21	2199001,52
192	443970,17	2199023,93
193	443976,85	2199048,02
194	443980,06	2199072,01
195	444046,61	2199169,90
196	444054,30	2199184,23
197	444059,04	2199200,54
198	444099,41	2199330,51
199	444151,53	2199405,46
200	444165,65	2199413,59
201	444192,75	2199465,15
202	444197,80	2199474,72
203	444205,53	2199520,14
204	444226,85	2199562,46
205	444286,57	2199726,91
206	444296,79	2199745,85
207	444308,60	2199739,69
208	444323,24	2199746,45
209	444317,60	2199757,79
210	444329,38	2199770,65



Точка	X	Y
211	444338,61	2199773,37
212	444372,42	2199871,83
213	444356,90	2199886,90
214	444348,98	2199913,60
215	444351,96	2199926,43
216	444359,87	2199972,14
217	444365,19	2200018,22
218	444367,90	2200064,53
219	444367,99	2200110,91
220	444365,47	2200156,98
221	444361,95	2200211,43
222	444358,56	2200249,08
223	444353,91	2200308,32
224	444350,83	2200328,09
225	444346,39	2200342,30
226	444339,61	2200355,32
227	444180,86	2200635,46
228	444173,18	2200667,17
229	444165,84	2200709,69
230	444163,38	2200733,52
231	444161,28	2200750,83
232	444158,64	2200786,99
233	444157,75	2200823,24
234	444157,94	2200831,51
235	444213,04	2201129,76
236	444229,48	2201189,69
237	444246,36	2201247,74
238	444278,40	2201232,65
239	444281,03	2201238,19
240	444275,20	2201240,96
241	444270,40	2201247,60
242	444283,72	2201287,50
243	444296,72	2201332,12
244	444320,54	2201381,80
245	444352,29	2201435,14
246	444378,47	2201481,72
247	444395,46	2201520,45
248	444421,24	2201591,01
249	444443,01	2201650,59
250	444447,65	2201660,59
251	444464,54	2201674,07
252	444472,27	2201669,27
253	444482,44	2201682,47
254	444488,88	2201690,74
255	444503,35	2201711,30

Точка	X	Y
256	444527,58	2201741,34
257	444553,20	2201744,85
258	444575,00	2201740,21
259	444580,03	2201737,63
260	444598,02	2201723,84
261	444608,08	2201726,84
262	444621,42	2201762,47
263	444560,70	2201795,94
264	444532,25	2201811,63
265	444524,67	2201815,81
266	444525,15	2201870,59
267	444526,07	2201872,93
268	444542,24	2201904,61
269	444533,86	2201909,50
270	444538,31	2201927,75
271	444556,96	2201973,97
272	444587,04	2202051,93
273	444625,69	2202051,94
274	444648,16	2202039,69
275	444662,66	2202066,29
276	444610,39	2202093,97
277	444603,07	2202097,85
278	444600,83	2202104,40
279	444608,12	2202135,11
280	444612,98	2202150,76
281	444616,80	2202163,04
282	444617,63	2202166,22
283	444626,91	2202201,77
284	444628,59	2202208,18
285	444635,25	2202238,00
286	444637,85	2202252,20
287	444639,65	2202262,06
288	444644,94	2202290,99
289	444650,92	2202290,99
290	444653,02	2202312,99
291	444648,88	2202312,99
292	444649,95	2202318,96
293	444652,81	2202359,01
294	444653,80	2202404,73
295	444654,00	2202436,70
296	444653,58	2202463,13
297	444651,83	2202477,33
298	444651,36	2202487,40
299	444650,53	2202501,18
300	444649,34	2202513,97

Точка	X	Y
301	444651,06	2202517,05
302	444650,75	2202520,40
303	444649,54	2202533,20
304	444648,26	2202546,02
305	444646,74	2202559,47
306	444644,62	2202576,43
307	444641,99	2202594,48
308	444637,74	2202620,54
309	444633,47	2202642,69
310	444640,69	2202653,89
311	444661,26	2202652,76
312	444581,71	2202806,65
313	444576,32	2202823,36
314	444537,18	2202930,73
315	444532,80	2202933,80
316	444531,02	2202941,15
317	444528,65	2202950,94
318	444527,34	2202959,42
319	444527,03	2202965,01
320	444466,59	2202960,69
321	444460,87	2202957,35
322	444461,47	2202952,86
323	444466,70	2202938,83
324	444471,87	2202925,54
325	444525,30	2202655,91
326	444514,47	2202673,32
327	444484,33	2202654,56
328	444495,17	2202637,16
329	444550,13	2202629,24
330	444533,16	2202564,84
331	444520,80	2202517,90
332	444526,38	2202506,38
333	444586,73	2202381,70
334	444589,68	2202386,10
335	444591,59	2202388,97
336	444591,61	2202417,21
337	444588,65	2202498,17
338	444588,26	2202504,32
339	444587,84	2202510,38
340	444582,01	2202567,68
341	444574,36	2202633,96
342	444565,01	2202637,10
343*	444557,83	2202298,52
344*	444573,38	2202318,39
345*	444561,45	2202327,73

Точка	X	Y
346*	444545,90	2202307,86
347	444545,91	2202267,17
348	444548,28	2202254,51
349*	444565,79	2202258,21
350*	444563,21	2202271,17
351	444285,23	2202442,92
352	444288,14	2202443,14
353	444337,67	2202434,28
354	444383,22	2202439,70
355	444410,99	2202433,43
356	444424,54	2202426,93
357	444440,57	2202419,23
358	444460,93	2202386,08
359	444481,18	2202350,68
360	444489,85	2202335,84
361	444516,32	2202291,07
362	444523,08	2202279,63
363	444523,88	2202249,48
364	444517,63	2202226,94
365	444500,75	2202191,22
366	444501,37	2202161,64
367	444493,97	2202137,96
368	444467,65	2202083,00
369	444473,39	2202069,41
370	444411,86	2201940,88
371	444561,95	2202215,47
372	444561,27	2202221,82
373	444558,20	2202246,50
374	444541,69	2202249,60
375	444534,59	2202217,23
376	444526,69	2202186,22
377	444523,90	2202175,66
378	444521,22	2202134,74
379	444539,47	2202129,81
380	444539,62	2202130,40
381	444494,72	2202083,03
382	444441,39	2201972,69
383	444434,23	2201954,01
384	444435,79	2201942,85
385	444439,40	2201937,74
386	444444,41	2201930,66
387	444451,38	2201929,65
388	444483,30	2201991,28
389	444488,31	2202001,19
390	444494,88	2202014,67

Точка	X	Y
391	444501,22	2202028,27
392	444507,32	2202041,97
393	444513,18	2202055,78
394	444518,79	2202069,69
395	444519,97	2202072,75
396	444499,41	2202095,01
397	444416,31	2201916,98
398	444439,20	2201902,20
399	444441,05	2201900,90
400	444415,95	2201852,03
401	444409,84	2201843,32
402	444389,69	2201838,50
403	444386,84	2201838,31
404	444288,48	2201809,52
405	444340,33	2201812,08
406	444354,13	2201809,20
407	444364,02	2201800,61
408	444368,47	2201788,29
409	444366,19	2201774,38
410	444357,05	2201753,79
411	444351,48	2201748,22
412	444284,62	2201736,57
413	444318,11	2201709,15
414	444276,37	2201622,78
415	444264,39	2201602,29
416	444258,18	2201591,65
417	444246,74	2201577,66
418	444243,25	2201573,40
419	444223,71	2201553,88
420	444206,46	2201539,71
421	444175,57	2201516,71
422	444167,62	2201510,12
423	444153,88	2201498,73
424	444115,06	2201458,98
425	444097,78	2201434,55
426	444095,00	2201430,62
427	444084,01	2201410,91
428	444082,19	2201406,59
429	444349,17	2201524,35
430	444356,09	2201521,55
431	444362,47	2201537,31
432	444355,55	2201540,11
433	444273,61	2201349,10
434	444268,59	2201334,07
435	444278,58	2201330,73

Точка	X	Y
436	444283,57	2201345,77
437	444190,62	2201010,92
438	444198,58	2201045,52
439	444178,60	2201050,11
440	444170,64	2201015,52
441	444236,59	2200132,75
442	444225,19	2200163,21
443	444207,52	2200156,75
444	444218,69	2200126,20
445	444215,55	2200014,54
446	444228,66	2199957,42
447	444231,01	2199947,09
448	444232,16	2199927,05
449	444220,37	2199900,29
450	444209,66	2199867,54
451	444210,40	2199843,03
452	444209,80	2199840,23
453	444189,61	2199837,07
454	444173,01	2199834,73
455	444177,06	2199809,01
456	444194,22	2199810,90
457	444162,62	2199697,39
458	444153,27	2199684,60
459	444103,24	2199637,21
460	444058,02	2199569,10
461	444011,87	2199484,09
462	443997,70	2199441,31
463	443960,04	2199371,49
464	444053,45	2199496,22
465	444069,95	2199487,32
466	444136,28	2199610,29
467	444166,07	2199666,86
468	444161,73	2199671,46
469	444108,02	2199614,25
470	444060,89	2199526,86
471	444067,93	2199523,06
472	444040,46	2199488,99
473	443998,74	2199411,66
474	443985,40	2199346,84
475	443993,45	2199354,08
476	444001,72	2199363,86
477	444012,30	2199380,44
478	444064,04	2199476,35
479	444210,29	2199637,08
480	444183,06	2199585,36

Точка	X	Y
481	444116,60	2199462,16
482	444147,18	2199445,66
483	444208,82	2199559,94
484	444202,66	2199563,26
485	444215,59	2199634,50
486	444141,38	2199434,90
487	444110,75	2199451,32
488	444022,68	2199288,05
489	444093,35	2199360,60
490	444099,51	2199357,28
491	443924,60	2199233,95
492	443918,44	2199237,28
493	443914,18	2199229,40
494	443920,34	2199226,07
495	443858,13	2199262,18
496	443854,76	2199242,89
497	443851,64	2199176,63
498*	443849,62	2199133,63
499*	443840,77	2199088,23
500	443839,29	2199066,75
501	443838,75	2199058,88
502	443833,71	2198985,53
503	443828,80	2198952,25
504	443824,34	2198887,20
505	443824,95	2198821,99
506	443827,84	2198788,90
507	443824,83	2198784,54
508	443818,43	2198778,26
509	443810,96	2198773,29
510	443802,68	2198769,82
511	443793,33	2198767,84
512	443724,33	2198761,73
513	443836,06	2198724,38
514	443827,93	2198729,23
515	443819,65	2198732,28
516	443810,94	2198733,74
517	443801,53	2198733,55
518	443797,29	2198733,06
519	443773,81	2198730,40
520	443770,38	2198719,97
521	443813,25	2198677,89
522	443825,97	2198685,04
523	443844,37	2198649,93
524	443860,23	2198657,84
525	443851,66	2198693,50

Точка	X	Y
526	443838,85	2198707,62
527	443703,14	2198741,37
528	443798,35	2198651,67
529	443810,90	2198637,68
530	443823,81	2198621,69
531	443880,35	2198547,71
532	443883,70	2198533,17
533	443888,53	2198512,25
534	443895,48	2198482,14
535	443901,64	2198446,41
536	443906,24	2198447,33
537	443922,01	2198450,48
538*	443925,00	2198432,00
539*	443927,06	2198420,45
540	443932,53	2198389,99
541	443935,04	2198375,93
542	443932,43	2198367,42
543	443942,65	2198311,72
544	443949,81	2198255,54
545	443953,83	2198199,04
546	443954,85	2198142,43
547	443955,01	2198125,73
548	443955,23	2198103,89
549	443955,69	2198068,19
550	443955,71	2198067,03
551	443956,21	2198046,58
552	443957,57	2197991,66
553	443960,52	2197937,36
554	443960,75	2197930,97
555	443962,37	2197886,25
556	443964,73	2197853,20
557	443968,07	2197820,34
558	443972,42	2197787,60
559	443978,69	2197751,03
560	443941,45	2197715,52
561	443938,72	2197715,10
562	443931,18	2197713,95
563	443894,46	2197688,11
564	443896,72	2197683,21
565	443921,80	2197653,72
566	443946,57	2197624,23
567	443953,16	2197617,82
568	443979,87	2197584,98
569	443981,71	2197582,35
570	444009,45	2197546,57

Точка	X	Y
571	444044,86	2197525,23
572	444066,22	2197487,71
573	444075,68	2197468,59
574	444110,22	2197395,44
575	444122,29	2197375,04
576	444143,40	2197342,13
577	444193,44	2197267,14
578	444212,31	2197238,86
579	444346,65	2197037,53
580	444380,69	2196980,10
581	444407,05	2196940,61
582	444459,61	2196866,86
583	444537,56	2196763,55
584	444613,79	2196657,61
585	444612,82	2196654,22
586	444665,09	2196572,58
587	444665,14	2196564,28
588	444671,25	2196546,62
589	444674,21	2196538,09
590	444677,84	2196529,93
591*	444678,02	2196529,53
592*	444689,26	2196504,26
593*	444704,92	2196461,35
594*	444713,58	2196433,03
595*	444718,26	2196417,73
596*	444730,07	2196387,01
597*	444741,29	2196364,94
598*	444756,49	2196347,42
599*	444773,07	2196335,66
600*	444776,93	2196333,95
601*	444804,91	2196316,07
602*	444825,84	2196330,23
603*	444864,44	2196271,98
604*	444907,82	2196206,52
605*	444913,27	2196198,30
606*	444898,79	2196185,28
607*	444892,51	2196175,60
608*	444731,39	2195835,89
609*	444709,96	2195790,71
610*	444697,69	2195764,85
611	444692,01	2195757,60
612	444689,22	2195754,05
613	444683,07	2195753,41
614	444685,71	2195728,54
615	444692,75	2195729,29

Точка	X	Y
616	444712,53	2195713,33
617	444713,39	2195705,51
618	444738,65	2195708,28
619	444737,09	2195722,70
620	444736,86	2195724,86
621*	444744,08	2195769,32
622*	444745,86	2195773,06
623*	444767,29	2195818,24
624*	444906,56	2196111,88
625*	444965,53	2196047,04
626*	444983,84	2196030,82
627*	445014,15	2196003,29
628*	445036,20	2195984,01
629*	445094,31	2195924,02
630*	445103,53	2195910,05
631*	445117,81	2195888,12
632*	445117,49	2195877,29
633*	445133,14	2195853,04
634*	445162,05	2195810,90
635*	445216,89	2195711,18
636*	445260,30	2195612,76
637*	445268,79	2195571,56
638*	445281,56	2195509,55
639*	445285,04	2195492,67
640*	445292,49	2195422,94
641*	445299,85	2195354,06
642*	445295,61	2195342,79
643*	445261,01	2195336,05
644*	445242,65	2195332,46
645	444808,86	2195247,83
646	444805,72	2195247,22
647	444815,20	2195201,90
648	444818,12	2195204,44
649*	444824,73	2195210,18
650	445261,01	2195295,29
651	445266,80	2195296,42
652	445271,47	2195283,81
653*	445287,16	2195241,44
654*	445279,69	2195220,38
655	445277,48	2195212,68
656	445273,08	2195197,37
657	445268,01	2195153,73
658	445268,43	2195128,45
659	445269,27	2195097,75
660	445276,74	2195066,93

Точка	X	Y
661	445288,83	2195031,15
662	445298,22	2195014,85
663*	445306,10	2195001,17
664*	445300,23	2194992,95
665*	445296,07	2194988,35
666*	445286,34	2194977,59
667*	445271,16	2194964,28
668*	445254,81	2194954,34
669	445247,34	2194951,02
670	445233,77	2194944,99
671	445213,32	2194938,67
672	445192,28	2194934,81
673	445170,92	2194933,47
674	445154,20	2194934,41
675	445122,05	2194944,14
676	445104,23	2194951,25
677	444938,92	2194857,98
678*	444939,80	2194857,71
679*	445003,31	2194834,01
680*	445135,27	2194801,99
681*	445139,35	2194801,00
682*	445157,89	2194794,14
683*	445186,09	2194786,22
684*	445240,42	2194769,23
685*	445259,85	2194760,68
686*	445278,10	2194749,90
687*	445294,93	2194737,01
688*	445310,11	2194722,20
689*	445323,42	2194705,70
690*	445335,31	2194686,67
691*	445343,58	2194664,73
692*	445348,78	2194643,30
693*	445352,15	2194610,74
694	445354,24	2194584,00
695	445354,20	2194569,69
696	445354,07	2194521,49
697	445353,96	2194475,63
698	445353,80	2194453,98
699	445353,83	2194444,99
700*	445353,90	2194422,61
701*	445354,07	2194379,89
702*	445354,02	2194349,30
703	445353,08	2194297,42
704	445352,75	2194279,94
705	445346,87	2194280,66

Точка	X	Y
706	445346,96	2194250,50
707	445347,00	2194239,01
708	445346,67	2194164,50
709	445347,02	2194145,70
710	445347,83	2194135,23
711	445351,54	2194114,99
712	445352,25	2194112,00
713	445352,24	2194111,97
714*	445353,82	2194098,51
715	445356,47	2194093,72
716	445366,19	2194076,15
717	445362,71	2194067,91
718*	445360,19	2194061,96
719	445360,95	2194057,74
720	445362,56	2194048,87
721	445365,90	2194036,63
722	445378,98	2193988,67
723	445402,00	2193890,01
724	445403,54	2193879,99
725	445417,77	2193824,62
726	445443,67	2193723,81
727	445447,57	2193708,65
728	445471,23	2193616,54
729	445510,69	2193468,75
730*	444860,55	2196291,44
731*	444866,25	2196295,63
732*	444857,64	2196308,34
733*	444851,57	2196304,22
734*	444789,89	2196558,49
735*	444806,82	2196569,40
736	444793,61	2196589,91
737	444787,60	2196599,25
738	444778,24	2196593,21
739*	444770,08	2196587,96
740	444095,52	2197607,39
741	444097,46	2197600,82
742	444104,17	2197602,80
743	444101,12	2197613,12
744	444099,64	2197614,14
745	444096,22	2197613,14
746	444020,43	2197642,85
747	444008,28	2197694,05
748	443991,69	2197690,32
749	443997,34	2197666,52
750	443976,22	2197649,31

Точка	X	Y
751	443993,81	2197627,86
752	444015,11	2197603,10
753	444029,25	2197616,14
754	443994,39	2198422,50
755	444013,67	2198426,96
756	444012,99	2198429,88
757	443998,35	2198452,45
758	443997,11	2198454,37
759	443987,35	2198452,18
760	443988,11	2198448,94
761	443991,88	2198432,92

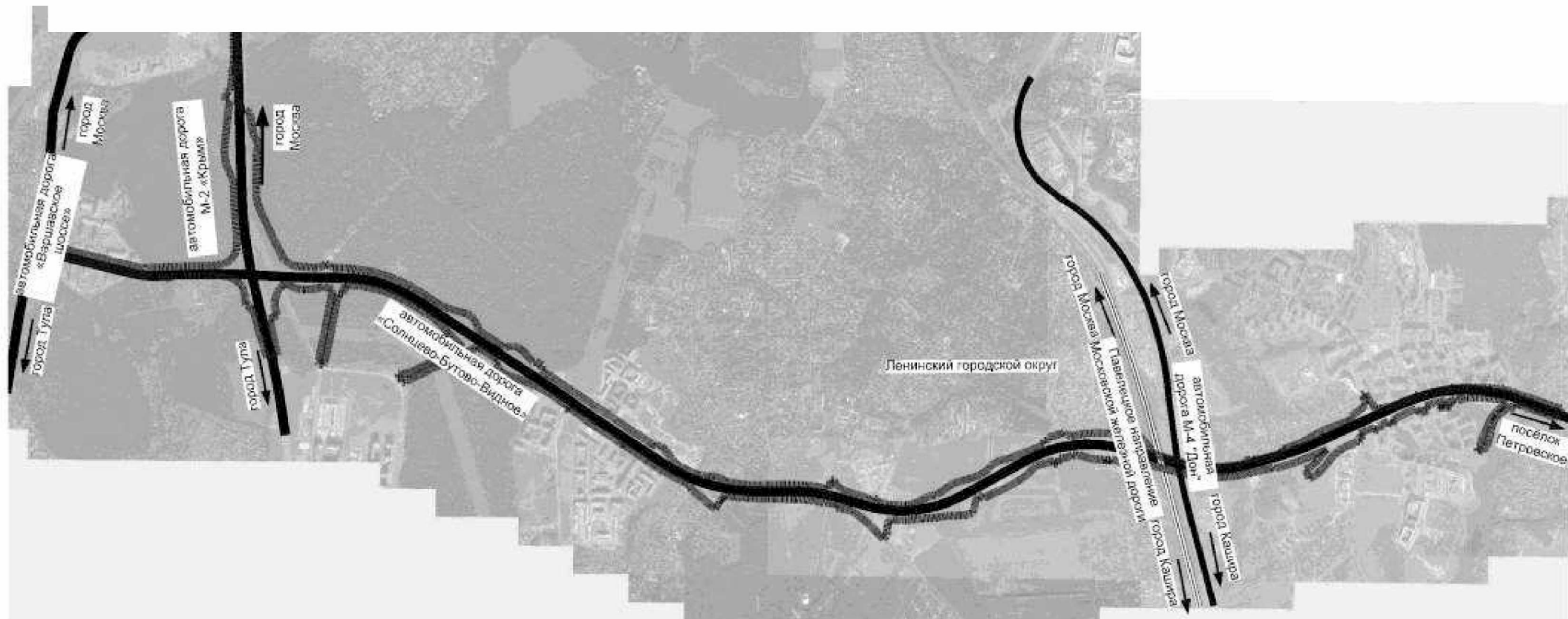
Точка	X	Y
762	444334,94	2200111,82
763	444341,93	2200112,29
764	444341,36	2200120,68
765	444340,01	2200121,14
766	444334,34	2200120,76
767	444525,60	2201744,77
768	444523,53	2201751,53
769	444511,00	2201747,69
770	444513,07	2201740,93
771	444560,50	2202257,09
772	444554,56	2202269,17

Примечание: красные линии, проходящие в границах земель лесного фонда, приведены в информационных целях и не являются предметом утверждения проекта планировки территории (характерные точки № 14\*-20\*, 28\*-36\*, 44\*-52\*, 65\*-74\*, 88\*-117\*, 121\*, 343\*-346\*, 349\*-350\*, 498\*-499\*, 538\*-539\*, 591\*-610\*, 621\*-644\*, 649\*, 653\*-654\*, 663\*-668\*, 678\*-693\*, 700\*-702\*, 714\*, 718\*, 730\*-735\*, 739\*). Красные линии в интервалах от точки № 282 до точки № 283 и от точки № 760 до точки № 761 не подлежат утверждению.

Документация по планировке территории для создания и эксплуатации сети автомобильных дорог общего пользования регионального значения Московской области «Солнцево – Бутово – Видное – Каширское шоссе – Молоково – Лыткарино – Томилино – Красково – Железнодорожный» на платной основе. Элемент 1.

Раздел 2. Графическая часть














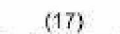







Схема расположения элемента планировочной структуры

















**Документация по планировке территории для создания и эксплуатации сети автомобильных дорог общего пользования регионального значения Московской области «Солнцево – Бутово – Видное – Каширское шоссе – Молоково – Лыткарино – Томилино – Красково – Железнодорожный» на платной основе. Элемент 1.**

**УСЛОВНЫЕ ОБОЗНАЧЕНИЯ:**

-  существующие красные линии<sup>1</sup>
-  отменяемые красные линии
-  устанавливаемые красные линии
-  203  
характерные точки красных линий
- Границы:**
-  муниципальных образований Московской области
-  города Москва и Московской области
-  421  
зоны планируемого размещения линейного объекта капитального строительства-сети автомобильных дорог общего пользования регионального значения «Солнцево - Бутово - Видное - Каширское шоссе - Молоково - Лыткарино - Томилино - Красково - Железнодорожный» (Элемент 1) с номерами характерных точек
-  443  
зон планируемого размещения линейных объектов, подлежащих реконструкции в связи с изменением их местоположения с номерами характерных точек
-  территории, в отношении которой осуществляется подготовка проекта планировки
-  зоны планируемого размещения линии рельсового скоростного пассажирского транспорта по направлению «Видное - Бутово - Щербинка - Москва» на участке «мкр. Дрожжино - мкр. Боброво» субъектов РФ (города Москва и Московской области)<sup>2</sup>
-  зоны планируемого размещения линии рельсового скоростного пассажирского транспорта по направлению «Видное - Бутово - Щербинка - Москва» на участке «мкр. Боброво - Видное (пл. Расторгуево)»<sup>3</sup>
-  зоны планируемого размещения линии рельсового скоростного пассажирского транспорта по направлению «Видное - Бутово - Щербинка - Москва» на участке «Видное (пл. Расторгуево) - Москва (м. Царицыно)»<sup>4</sup>
-  17  
зоны планируемого размещения линии рельсового скоростного пассажирского транспорта по направлению «Видное - Бутово - Щербинка - Москва» на участке «Видное (пл. Расторгуево) - Москва (м. Царицыно)» с характерными точками
-  (17)  
зоны планируемого размещения объектов капитального строительства комплексов обслуживания дороги, включающих придорожный сервис с характерными точками
-  зоны планируемого размещения улицы местного значения<sup>5</sup>
-  земель лесного фонда, учтенных в Едином государственном реестре недвижимости
-  зоны планируемого размещения объекта федерального значения- автомобильной дороги М-4 «Дон»<sup>6</sup>
-  зоны планируемого размещения объекта федерального значения- автомобильной дороги М-2 «Крым»<sup>7</sup>
-  (483)  
зон планируемого размещения линейных объектов электроснабжения ПАО «Россети Московский регион» подлежащих реконструкции в связи с изменением их местоположения с номерами характерных точек
-  (459)  
зон планируемого размещения линейных объектов электроснабжения ПАО «ФСК ЕЭС» подлежащих реконструкции в связи с изменением их местоположения с номерами характерных точек
-  зоны планируемого размещения линейного объекта капитального строительства- сети автомобильных дорог общего пользования регионального значения «Солнцево - Бутово - Видное - Каширское шоссе - Молоково - Лыткарино - Томилино - Красково - Железнодорожный» (элемент 2)

**Документация по планировке территории для создания и эксплуатации сети автомобильных дорог общего пользования регионального значения Московской области «Солнцево – Бутово – Видное – Каширское шоссе – Молоково – Лыткарино – Томилино – Красково – Железнодорожный» на платной основе. Элемент 1.**

Пояснительные надписи, обозначения:	
	улично-дорожная сеть
	магистральные железнодорожные пути <sup>8</sup>
	линии рельсового скоростного пассажирского транспорта
	путепроводы
	туннели
	остановки общественного пассажирского транспорта
	остановки общественного пассажирского транспорта (демонтаж)
	остановки рельсового скоростного пассажирского транспорта
	светофорные объекты
	автомобильные заправочные станции
	комплексы обслуживания дороги, включающие придорожный сервис
	надземные пешеходные переходы улично-дорожной сети
	надземные пешеходные переходы линии рельсового скоростного пассажирского транспорта

**Примечания:**

<sup>1</sup> Существующие красные линии отображены в соответствии со следующей проектной документацией:

проектом планировки территории для строительства и реконструкции автомобильной дороги «Солнцево –Бутово –Видное» в Ленинском муниципальном районе Московской области (утвержден постановлением Правительства Московской области от 23.01.2019 № 21/1 «Об утверждении проекта планировки территории для строительства и реконструкции автомобильной дороги «Солнцево – Бутово – Видное» в Ленинском муниципальном районе Московской области»);

документацией по планировке территории объекта «Строительство и реконструкция автомобильной дороги М-4 «Дон» – от Москвы через Воронеж, Ростов-на-Дону, Краснодар до Новороссийска. Комплексное обустройство для последующей эксплуатации на платной основе автомобильной дороги М-4 «Дон» – от Москвы через Воронеж, Ростов-на-Дону, Краснодар до Новороссийска на участке км 21 – км 225, Московская и Тульская области (утверждена распоряжением Министерством транспорта Российской Федерации Федеральное дорожное агентство (РОСАВТОДОР) от 30.06.2016 № 1159-р «Об утверждении документации по планировке территории объекта «Строительство и реконструкция автомобильной дороги М-4 «Дон» – от Москвы через Воронеж, Ростов-на-Дону, Краснодар до Новороссийска. Комплексное обустройство для последующей эксплуатации на платной основе автомобильной дороги М-4 «Дон» – от Москвы через Воронеж, Ростов-на-Дону, Краснодар до Новороссийска на участке км 21 – км 225, Московская и Тульская области»);

проектом планировки территории и проект межевания территории по адресу: Московская область, Ленинский муниципальный район, городское поселение Видное, городское поселение Горки Ленинские (утвержден распоряжением Министерства строительного комплекса Московской области от 27.12.2017 № П48/0068-17 «Об утверждении проекта планировки территории и проекта межевания территории по адресу: Московская область, Ленинский муниципальный район, городское поселение

Видное, городское поселение Горки Ленинские»);

проектом планировки территории и проекта межевания территории по адресу: Московская область, Ленинский муниципальный район, городское поселение Горки Ленинские, восточнее деревни Ермолино (утвержден распоряжением Министерства строительного комплекса Московской области от 12.12.2018 № П21/0156-18 «Об утверждении проекта планировки территории и проекта межевания территории по адресу: Московская область, Ленинский муниципальный район, городское поселение Горки Ленинские, восточнее деревни Ермолино»).

<sup>2</sup> Отображено в соответствии с постановлением Правительства Московской области от 30.06.2016 № 508/21 «Об утверждении проекта планировки территории для размещения линии рельсового скоростного пассажирского транспорта по направлению «Видное – Бутово – Щербинка – Москва» на участке «мкр. Дрожжино - мкр. Боброво» в сельском поселении Булатниковское Ленинского муниципального района Московской области»;

<sup>3</sup> Отображено в соответствии с постановлением Правительства Московской области от 23.01.2019 № 20/1 «Об утверждении проекта планировки территории для строительства линии рельсового скоростного пассажирского транспорта по направлению «Видное – Бутово – Щербинка – Москва» на участке «мкр. Боброво – Видное (пл. Расторгуево)» в Ленинском муниципальном районе Московской области»;

<sup>4</sup> Приведено в информационных целях, не является предметом утверждения;

<sup>5</sup> Отображено в соответствии с постановлением Правительства Московской области от 27.12.2017 № П48/0068-17 «Об утверждении проекта планировки территории и проекта межевания территории по адресу: Московская область, Ленинский муниципальный район, городское поселение Видное, городское поселение Горки Ленинские»;

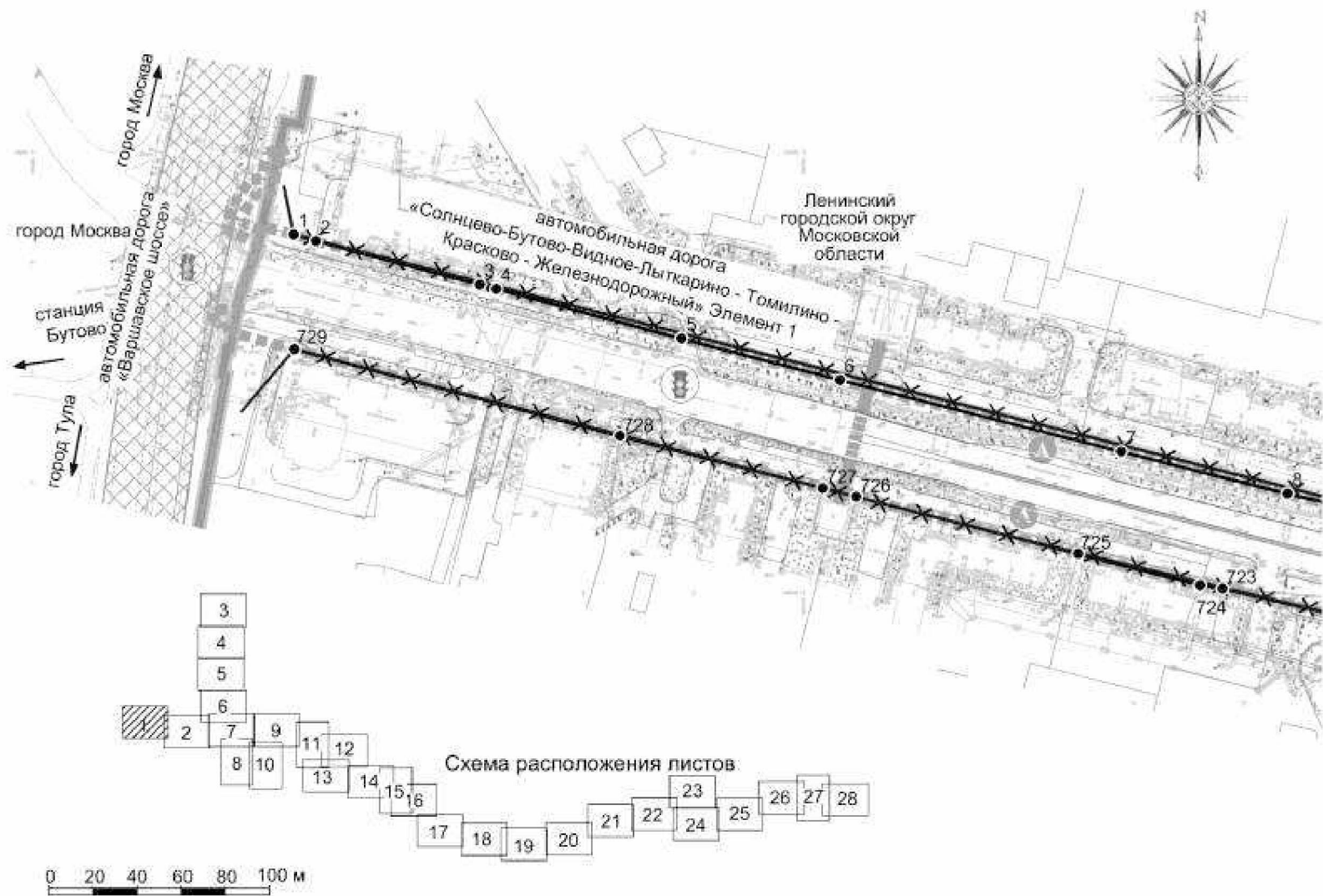
<sup>6</sup> Отображено в соответствии с распоряжением Министерством транспорта Российской Федерации Федеральное дорожное агентство (РОСАВТОДОР) от 30.06.2016 № 1159-р «Об утверждении документации по планировке территории объекта «Строительство и реконструкция автомобильной дороги М-4 «Дон» – от Москвы через Воронеж, Ростов-на-Дону, Краснодар до Новороссийска. Комплексное обустройство для последующей эксплуатации на платной основе автомобильной дороги М-4 «Дон» – от Москвы через Воронеж, Ростов-на-Дону, Краснодар до Новороссийска на участке км 21 – км 225, Московская и Тульская области»;

<sup>7</sup> Отображено в соответствии с распоряжением Министерством транспорта Российской Федерации Федеральное дорожное агентство (РОСАВТОДОР) от 03.10.2013 № 1527-р «Об утверждении документации по планировке территории объекта «Капитальный ремонт автомобильной дороги М-2 «Крым» Москва –Тула – Орел – Курск – Белгород – граница с Украиной км 21+800 – км 36+000, Московская область»;

<sup>8</sup> Отображено в соответствии со «Схемой территориального планирования Российской Федерации в области федерального транспорта (железнодорожного, воздушного, морского, внутреннего водного транспорта) и автомобильных дорог федерального значения», утвержденной распоряжением Правительства РФ от 19.03.2013 № 384-р «Об утверждении схемы территориального планирования Российской Федерации в области федерального транспорта (железнодорожного, воздушного, морского, внутреннего водного транспорта) и автомобильных дорог федерального значения».

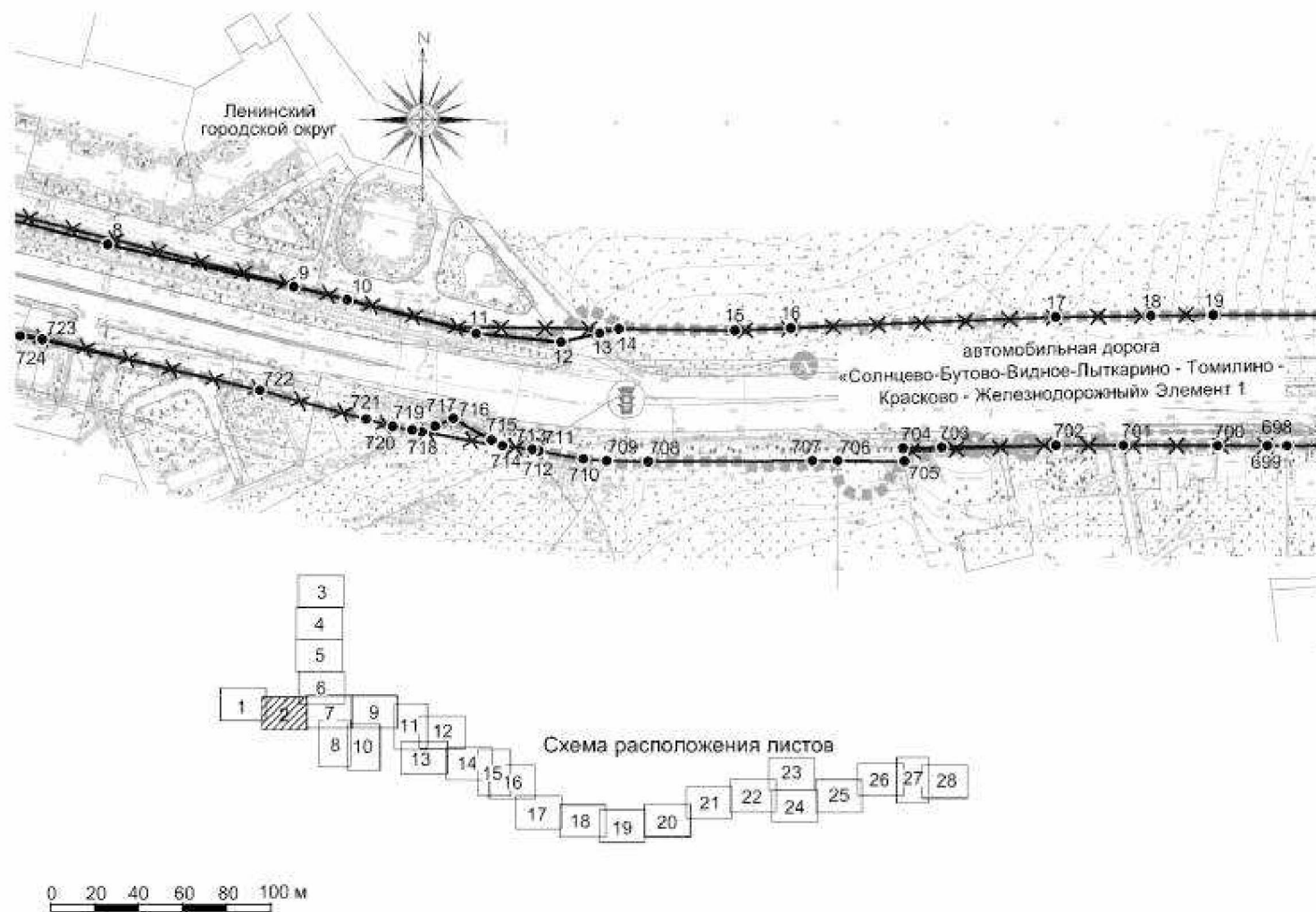
Документация по планировке территории для создания и эксплуатации сети автомобильных дорог общего пользования регионального значения Московской области «Солнцево – Бутово – Видное – Каширское шоссе – Молоково – Лыткарино – Томилино – Красково – Железнодорожный» на платной основе. Элемент 1.

### Чертеж красных линий



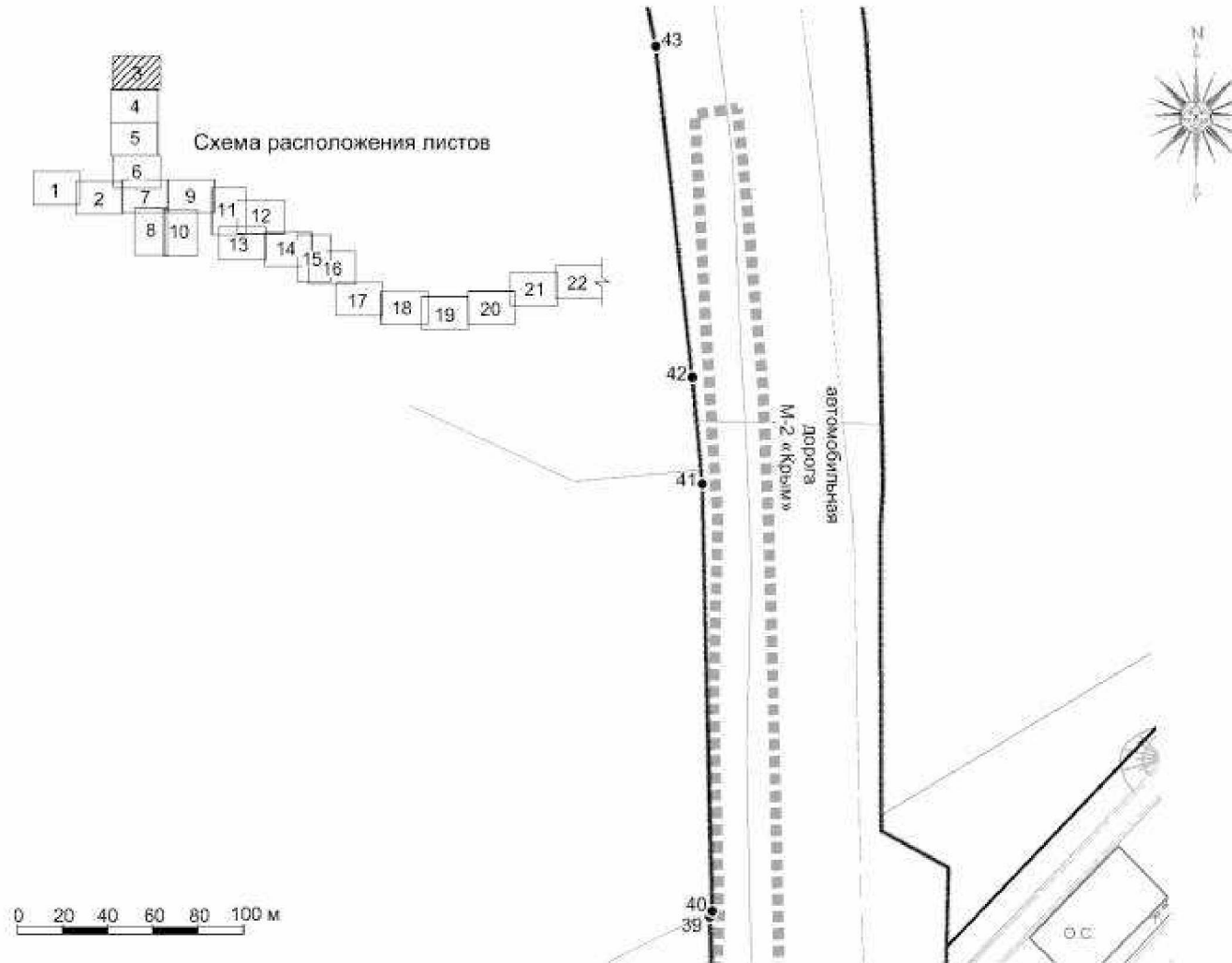
Документация по планировке территории для создания и эксплуатации сети автомобильных дорог общего пользования регионального значения Московской области «Солнцево – Бутово – Видное – Каширское шоссе – Молоково – Лыткарино – Томилино – Красково – Железнодорожный» на платной основе. Элемент 1.

Чертеж красных линий



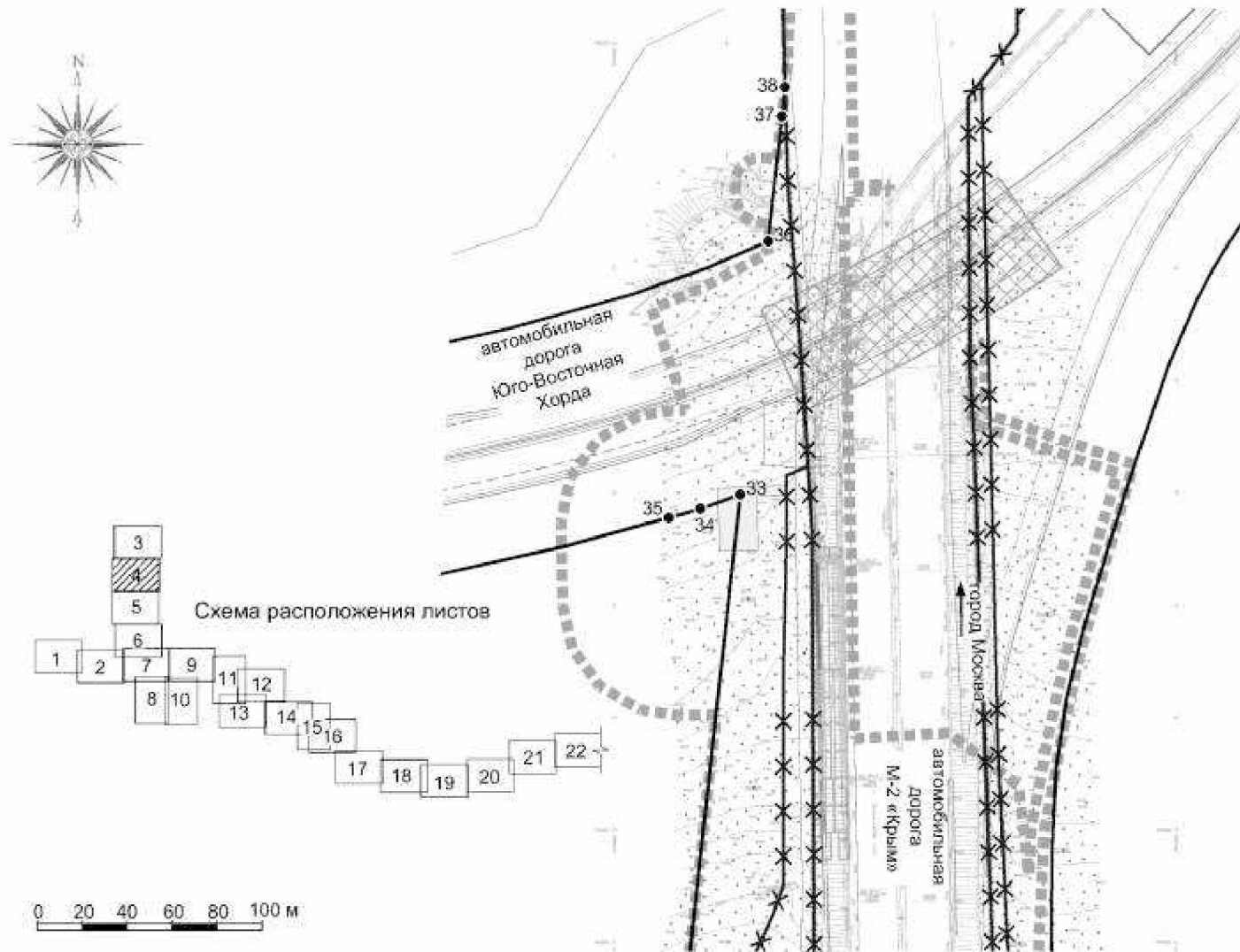
Документация по планировке территории для создания и эксплуатации сети автомобильных дорог общего пользования регионального значения Московской области «Солнцево – Бутово – Видное – Каширское шоссе – Молоково – Лыткарино – Томилино – Красково – Железнодорожный» на платной основе. Элемент 1.

Чертеж красных линий



Документация по планировке территории для создания и эксплуатации сети автомобильных дорог общего пользования регионального значения Московской области «Солнцево – Бутово – Видное – Каширское шоссе – Молоково – Лыткарино – Томилино – Красково – Железнодорожный» на платной основе. Элемент 1.

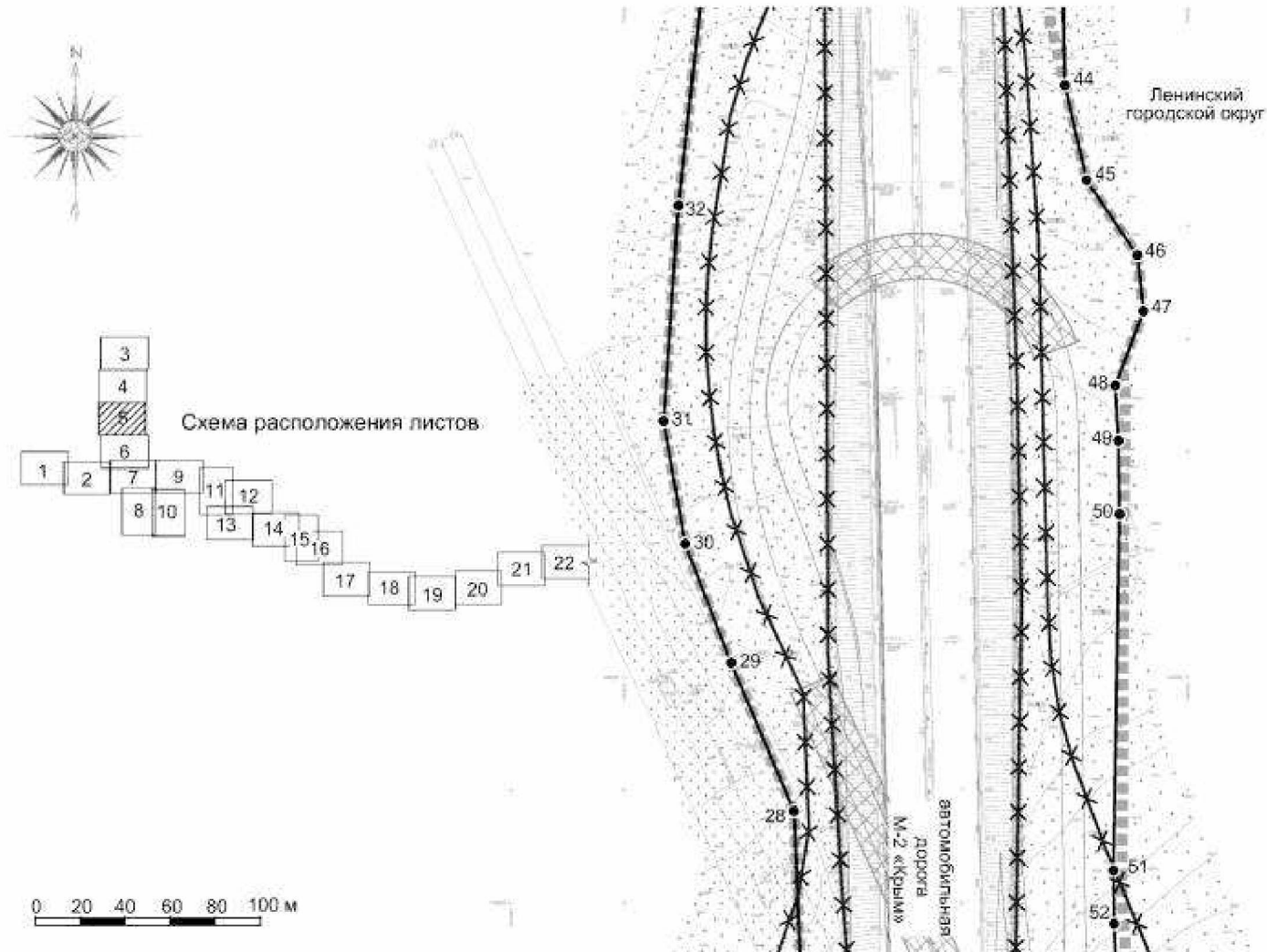
Чертеж красных линий





Документация по планировке территории для создания и эксплуатации сети автомобильных дорог общего пользования регионального значения Московской области «Солнцево – Бутово – Видное – Каширское шоссе – Молоково – Лыткарино – Томилино – Красково – Железнодорожный» на платной основе. Элемент 1.

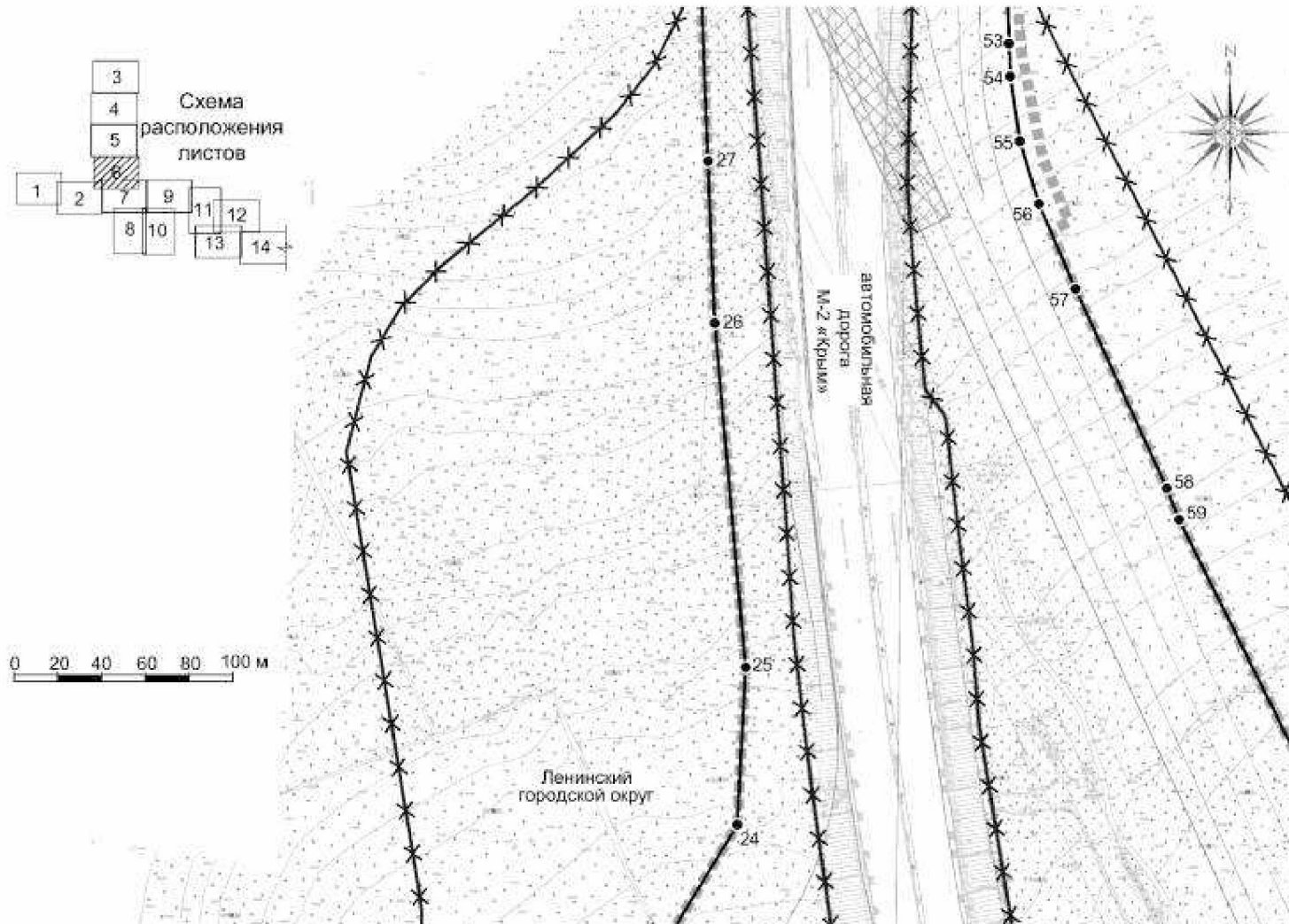
Чертеж красных линий





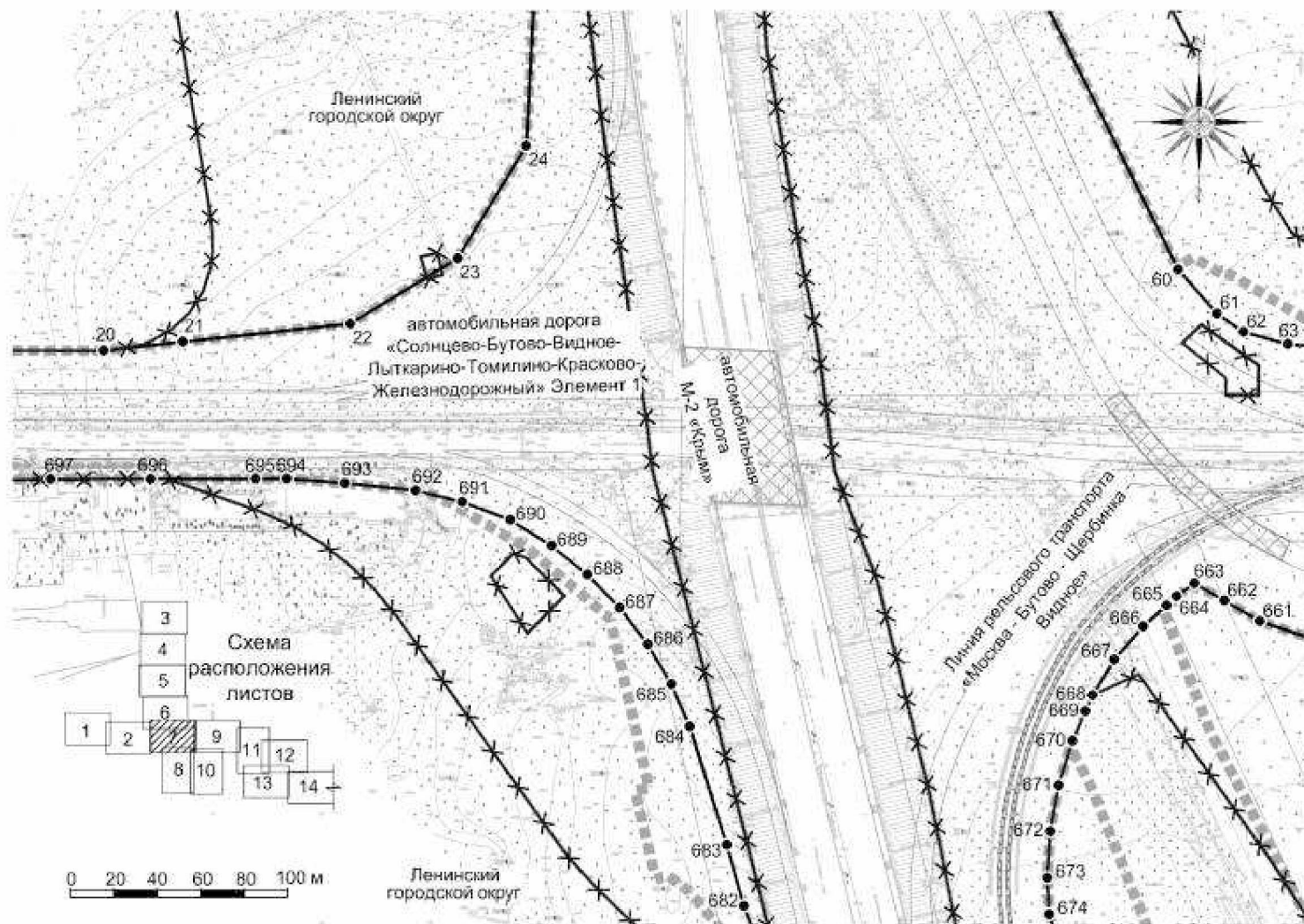
Документация по планировке территории для создания и эксплуатации сети автомобильных дорог общего пользования регионального значения Московской области «Солнцево – Бутово – Видное – Каширское шоссе – Молоково – Лыткарино – Томилино – Красково – Железнодорожный» на платной основе. Элемент 1.

Чертеж красных линий



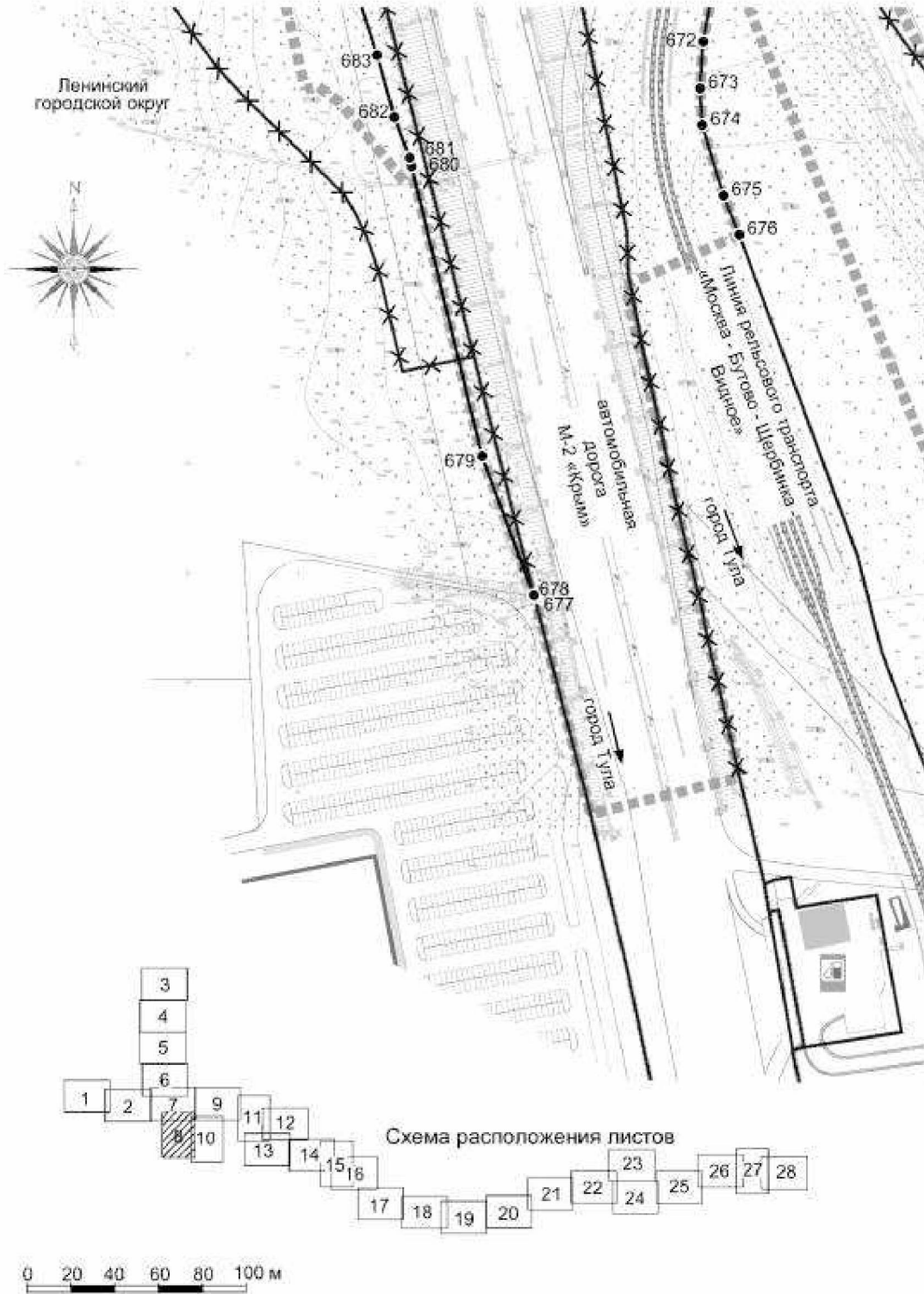
Документация по планировке территории для создания и эксплуатации сети автомобильных дорог общего пользования регионального значения Московской области «Солнцево – Бутово – Видное – Каширское шоссе – Молоково – Лыткарино – Томилино – Красково – Железнодорожный» на платной основе. Элемент 1.

Чертеж красных линий



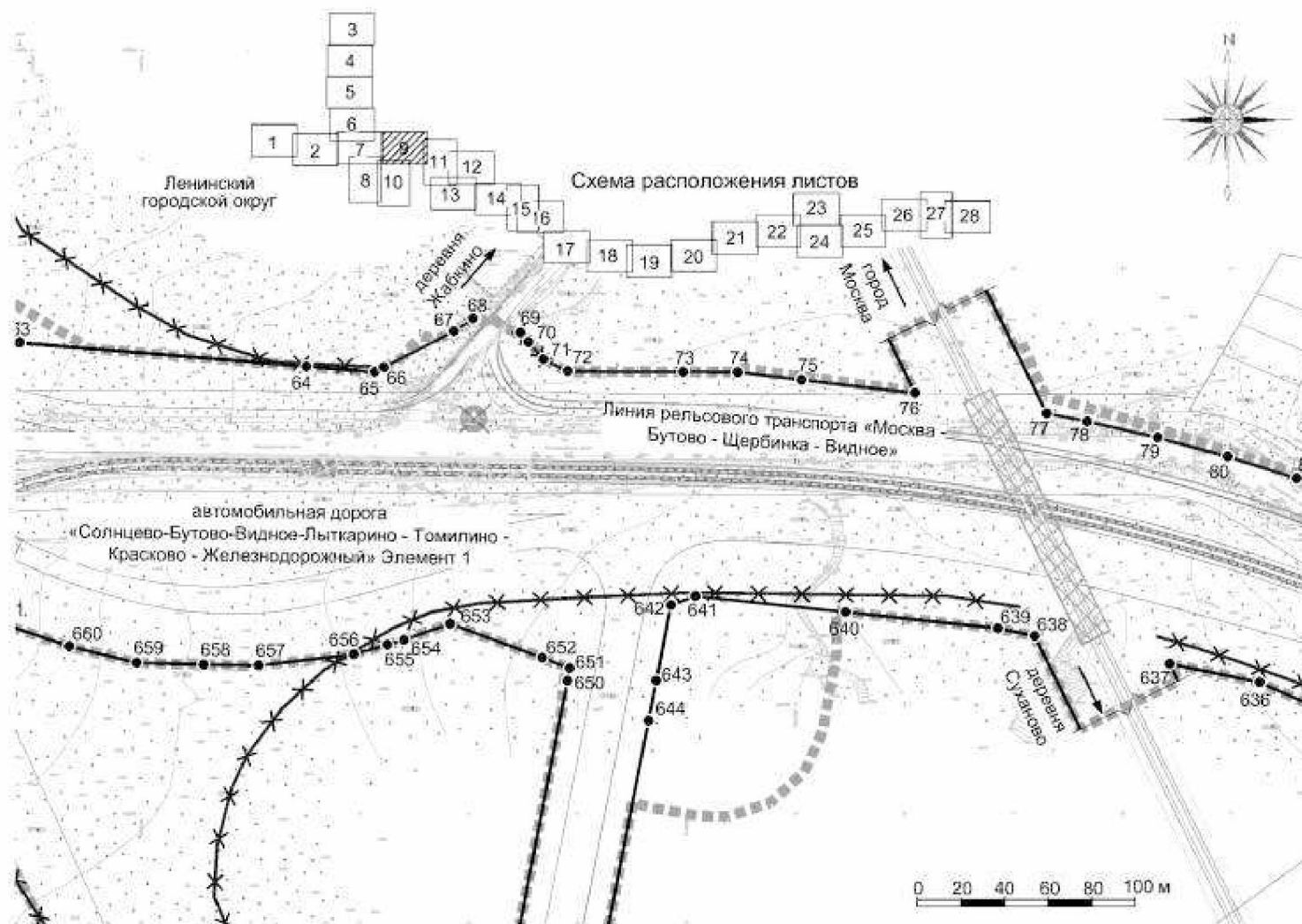
Документация по планировке территории для создания и эксплуатации сети автомобильных дорог общего пользования регионального значения Московской области «Солнцево – Бутово – Видное – Каширское шоссе – Молоково – Лыткарино – Томилино – Красково – Железнодорожный» на платной основе. Элемент 1.

Чертеж красных линий



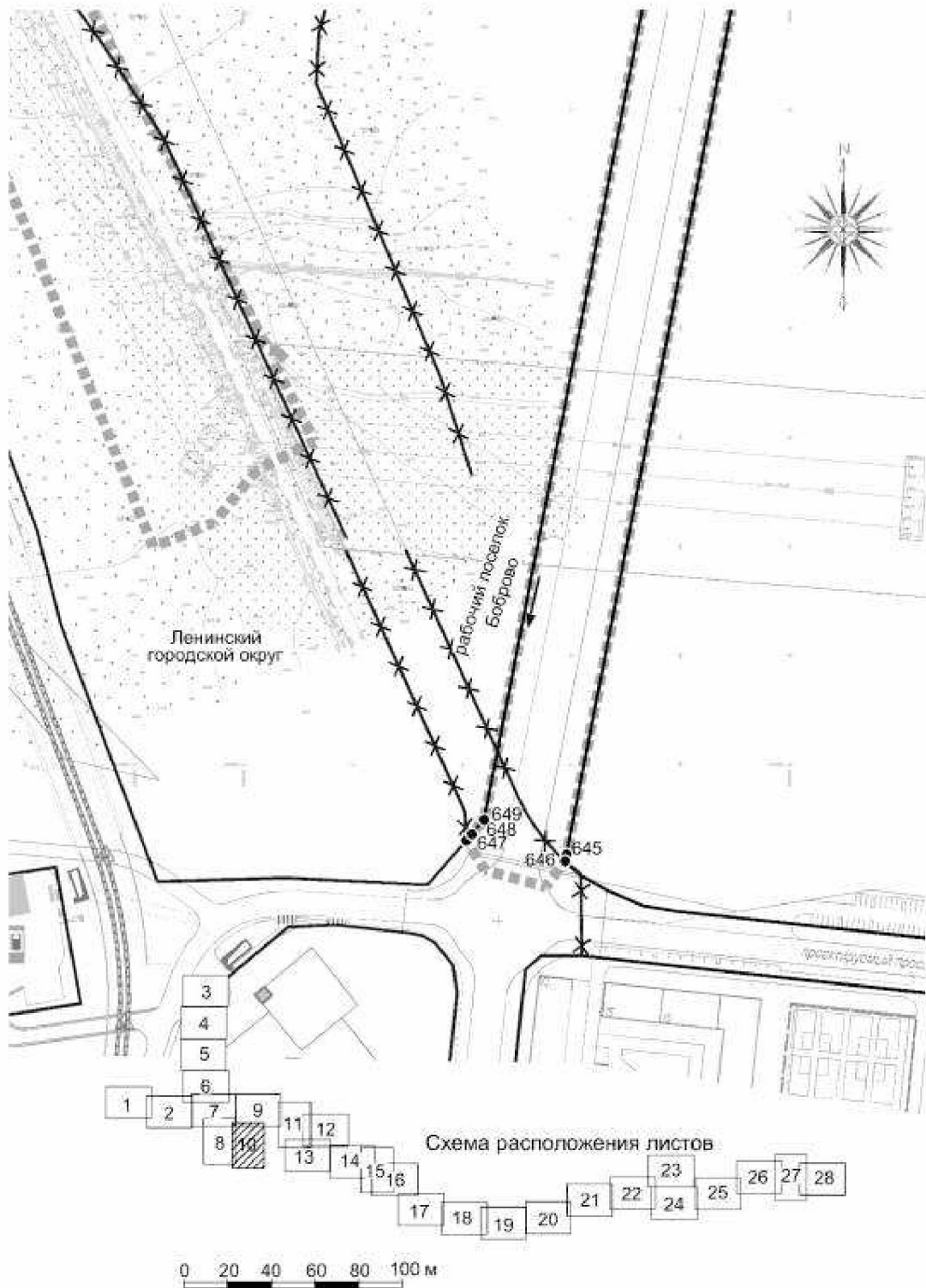
Документация по планировке территории для создания и эксплуатации сети автомобильных дорог общего пользования регионального значения Московской области «Солнцево – Бутово – Видное – Каширское шоссе – Молоково – Лыткарино – Томилино – Красково – Железнодорожный» на платной основе. Элемент 1.

Чертеж красных линий



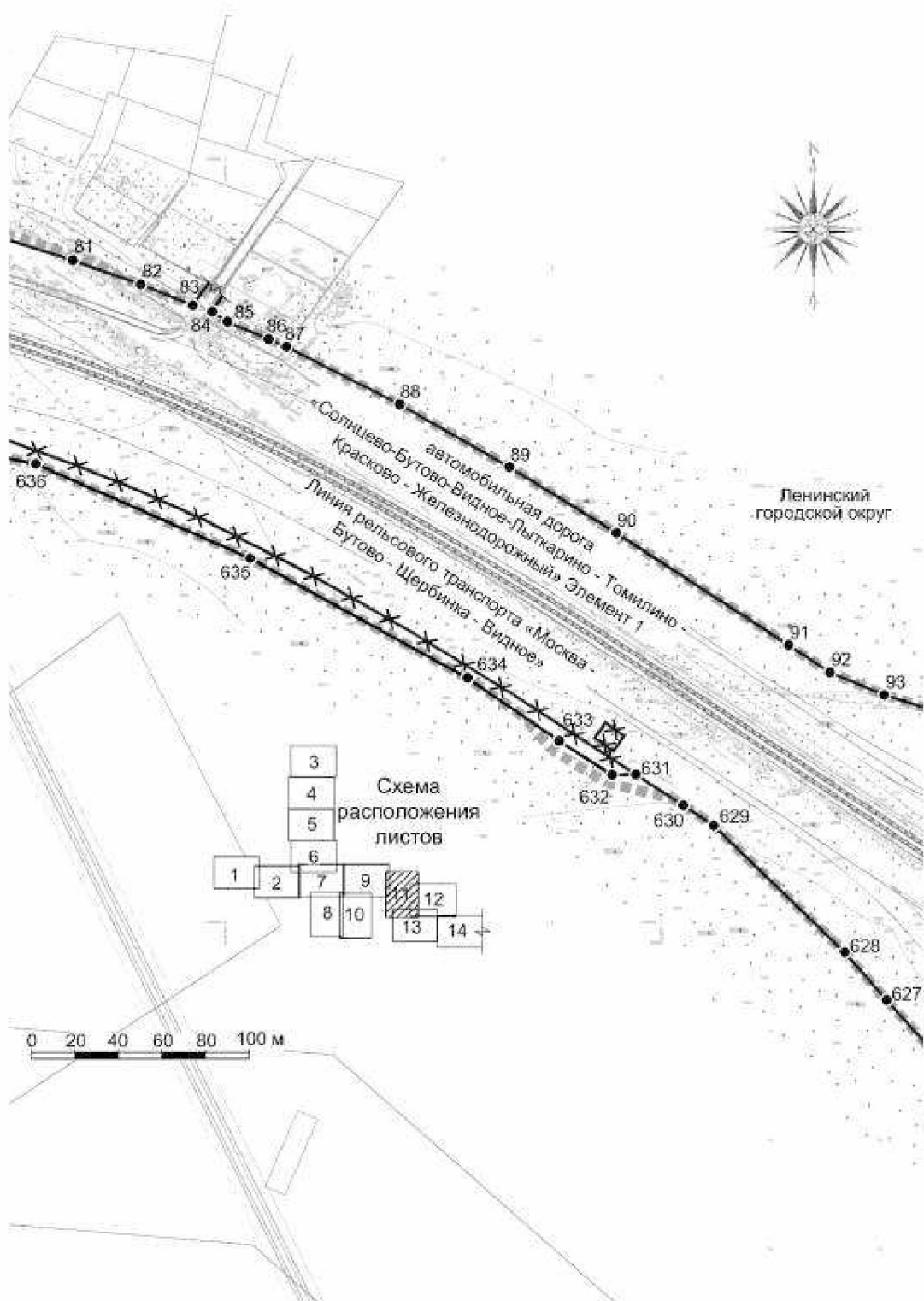
Документация по планировке территории для создания и эксплуатации сети автомобильных дорог общего пользования регионального значения Московской области «Солнцево – Бутово – Видное – Каширское шоссе – Молоково – Лыткарино – Томилино – Красково – Железнодорожный» на платной основе. Элемент 1.

Чертеж красных линий



Документация по планировке территории для создания и эксплуатации сети автомобильных дорог общего пользования регионального значения Московской области «Солнцево – Бутово – Видное – Каширское шоссе – Молоково – Лыткарино – Томилино – Красково – Железнодорожный» на платной основе. Элемент 1.

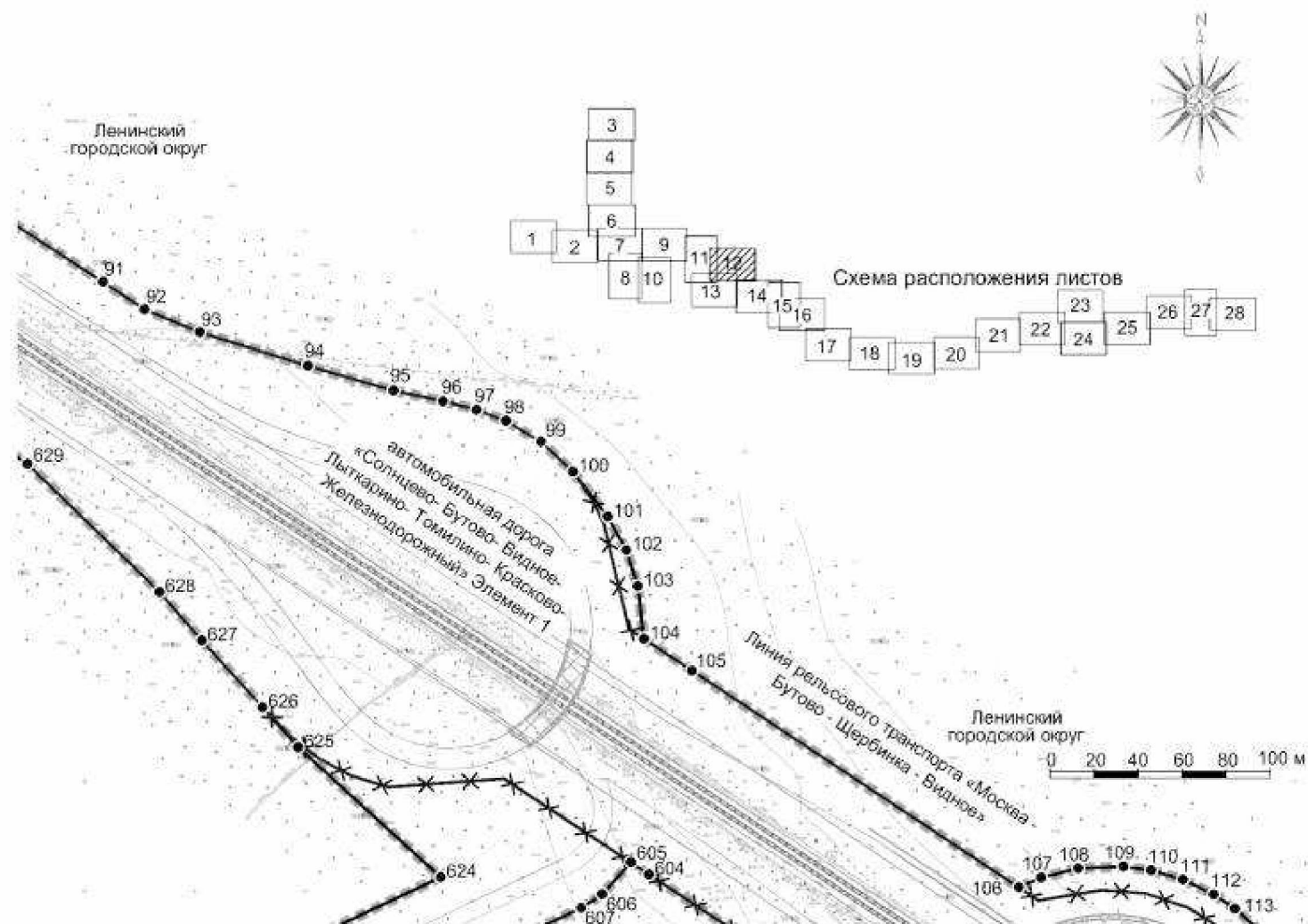
Чертеж красных линий





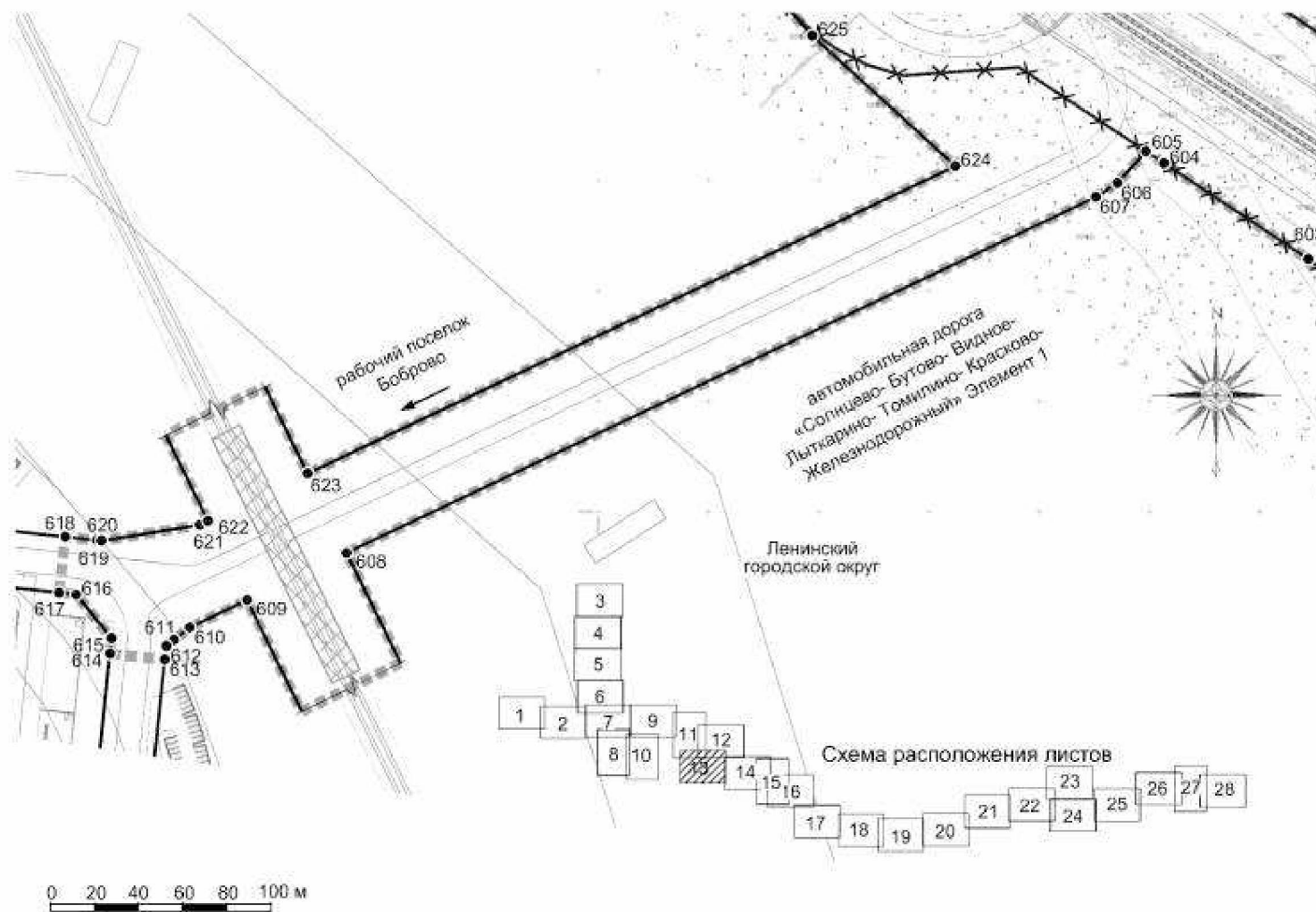
Документация по планировке территории для создания и эксплуатации сети автомобильных дорог общего пользования регионального значения Московской области «Солнцево – Бутово – Видное – Каширское шоссе – Молоково – Лыткарино – Томилино – Красково – Железнодорожный» на платной основе. Элемент 1.

Чертеж красных линий



Документация по планировке территории для создания и эксплуатации сети автомобильных дорог общего пользования регионального значения Московской области «Солнцево – Бутово – Видное – Каширское шоссе – Молоково – Лыткарино – Томилино – Красково – Железнодорожный» на платной основе. Элемент 1.

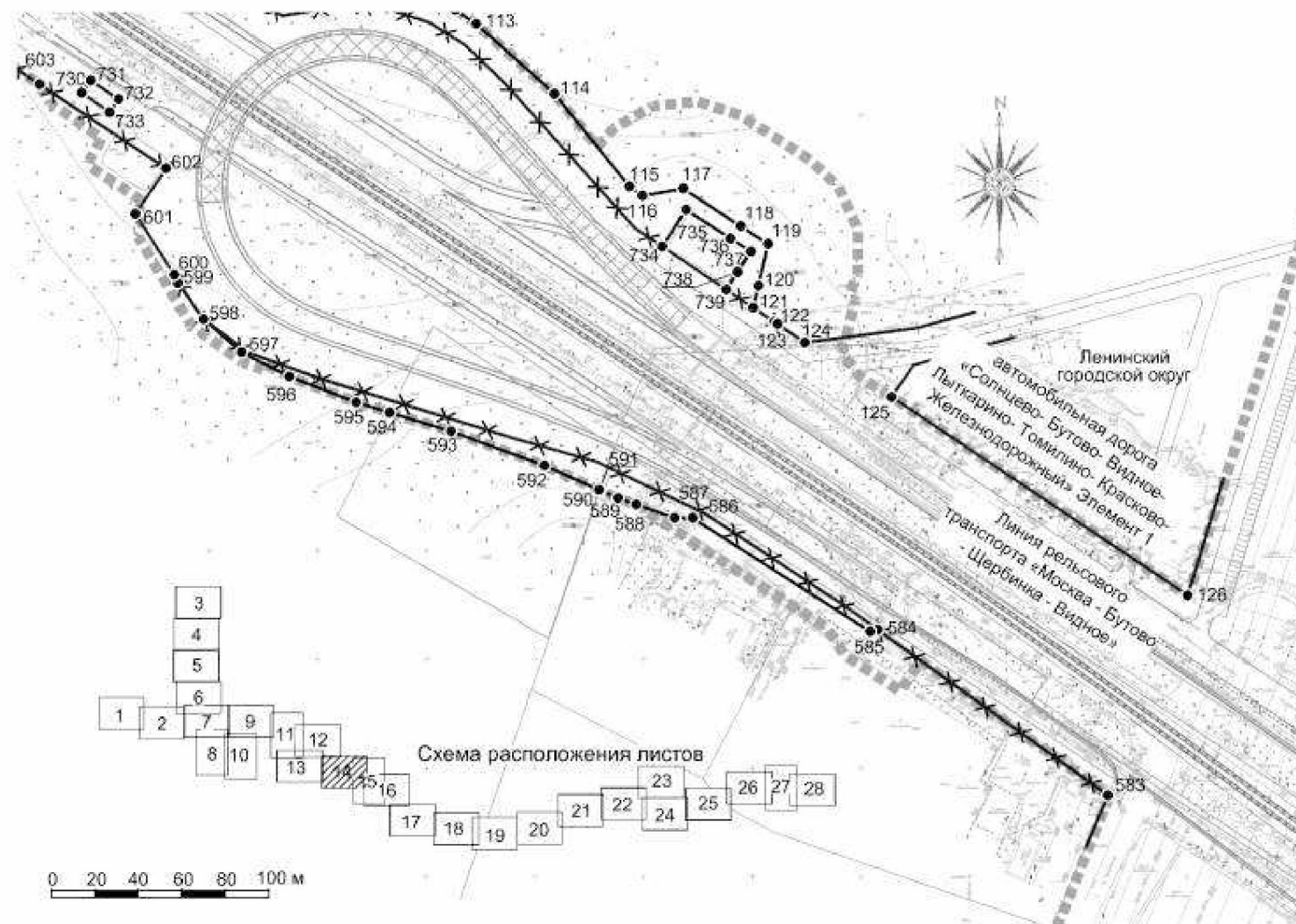
Чертеж красных линий





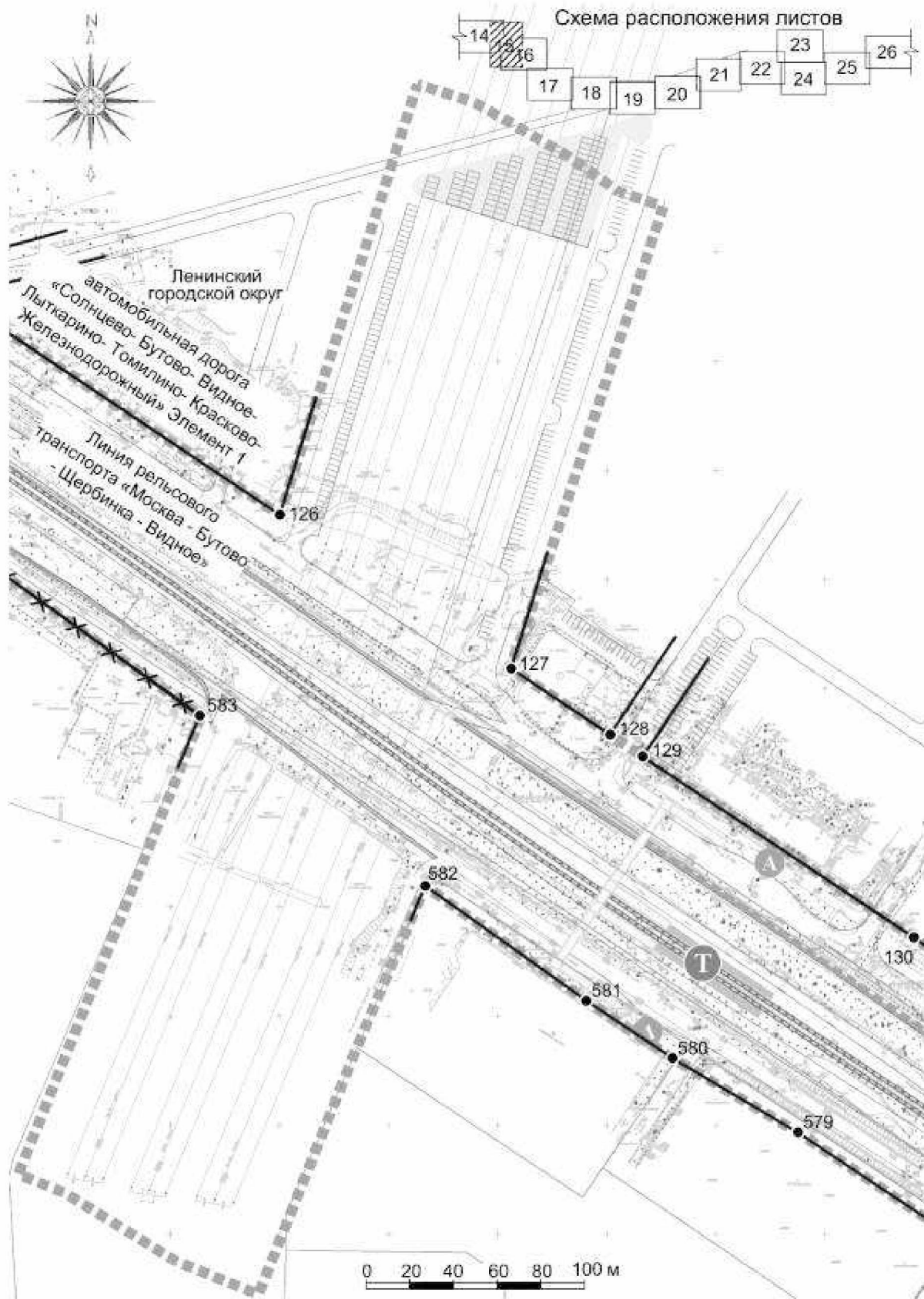
Документация по планировке территории для создания и эксплуатации сети автомобильных дорог общего пользования регионального значения Московской области «Солнцево – Бутово – Видное – Каширское шоссе – Молоково – Лыткарино – Томилино – Красково – Железнодорожный» на платной основе. Элемент 1.

Чертеж красных линий



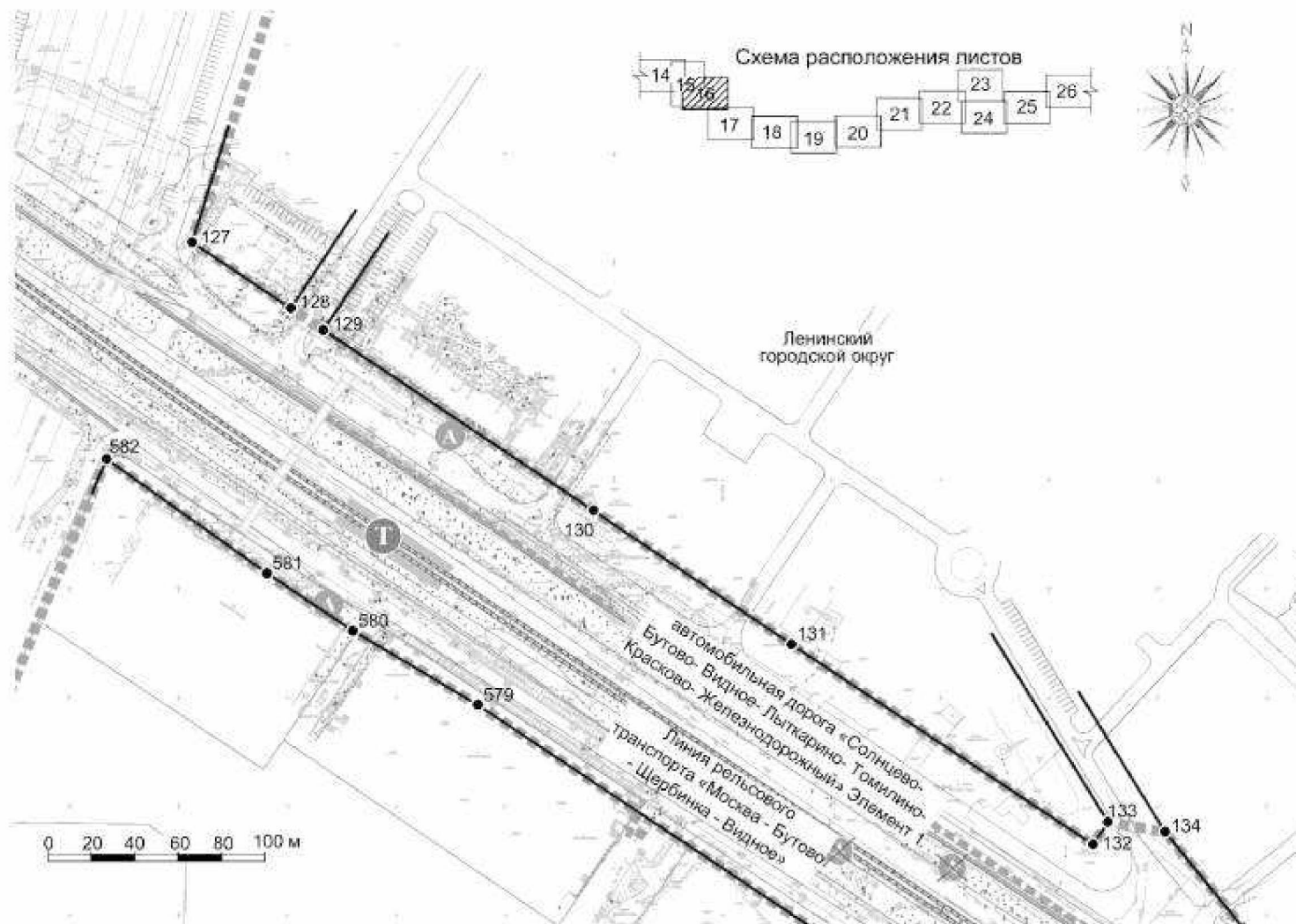
Документация по планировке территории для создания и эксплуатации сети автомобильных дорог общего пользования регионального значения Московской области «Солнцево – Бутово – Видное – Каширское шоссе – Молоково – Лыткарино – Томилино – Красково – Железнодорожный» на платной основе. Элемент 1.

Чертеж красных линий



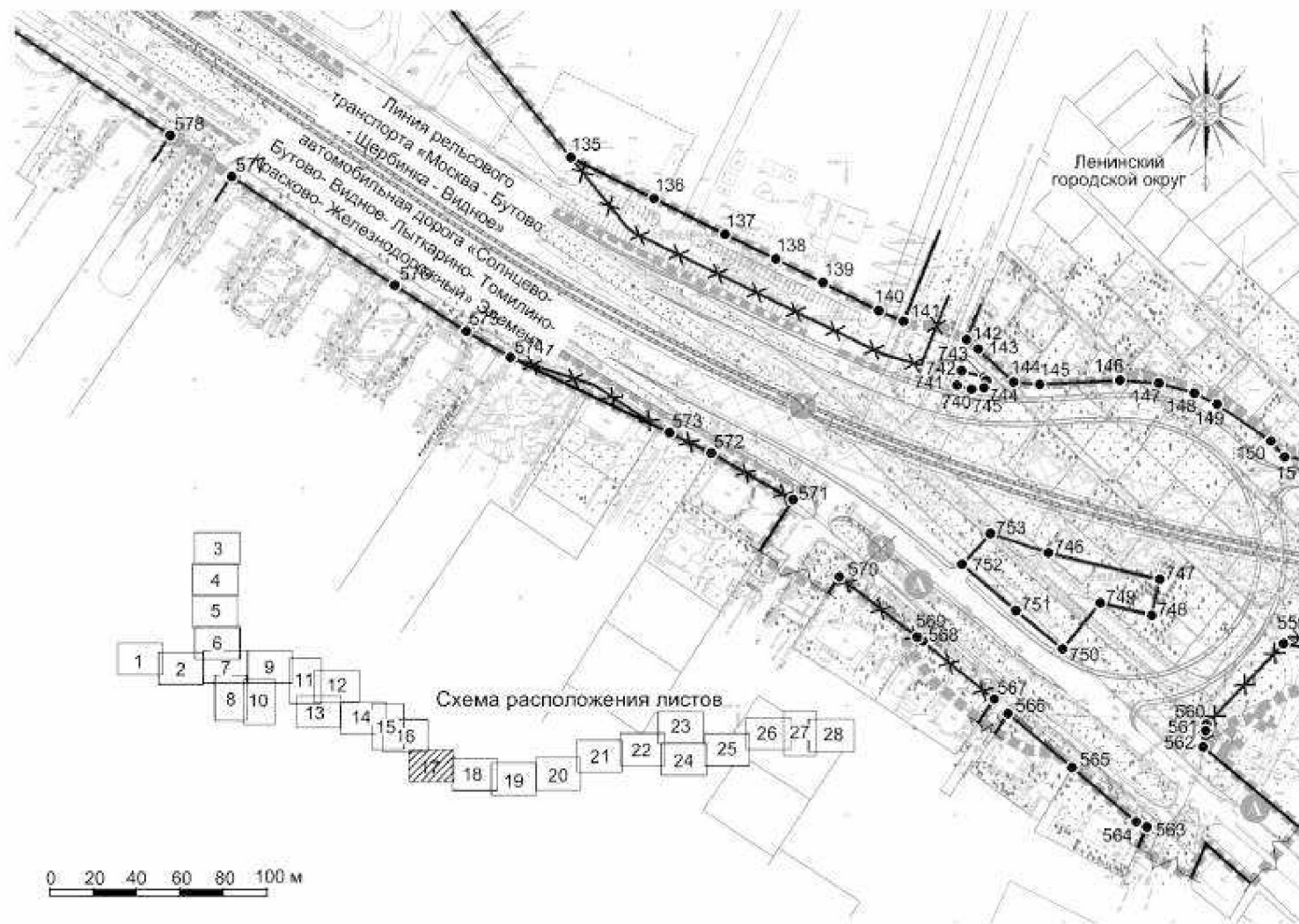
Документация по планировке территории для создания и эксплуатации сети автомобильных дорог общего пользования регионального значения Московской области «Солнцево – Бутово – Видное – Каширское шоссе – Молоково – Лыткарино – Томилино – Красково – Железнодорожный» на платной основе. Элемент 1.

Чертеж красных линий



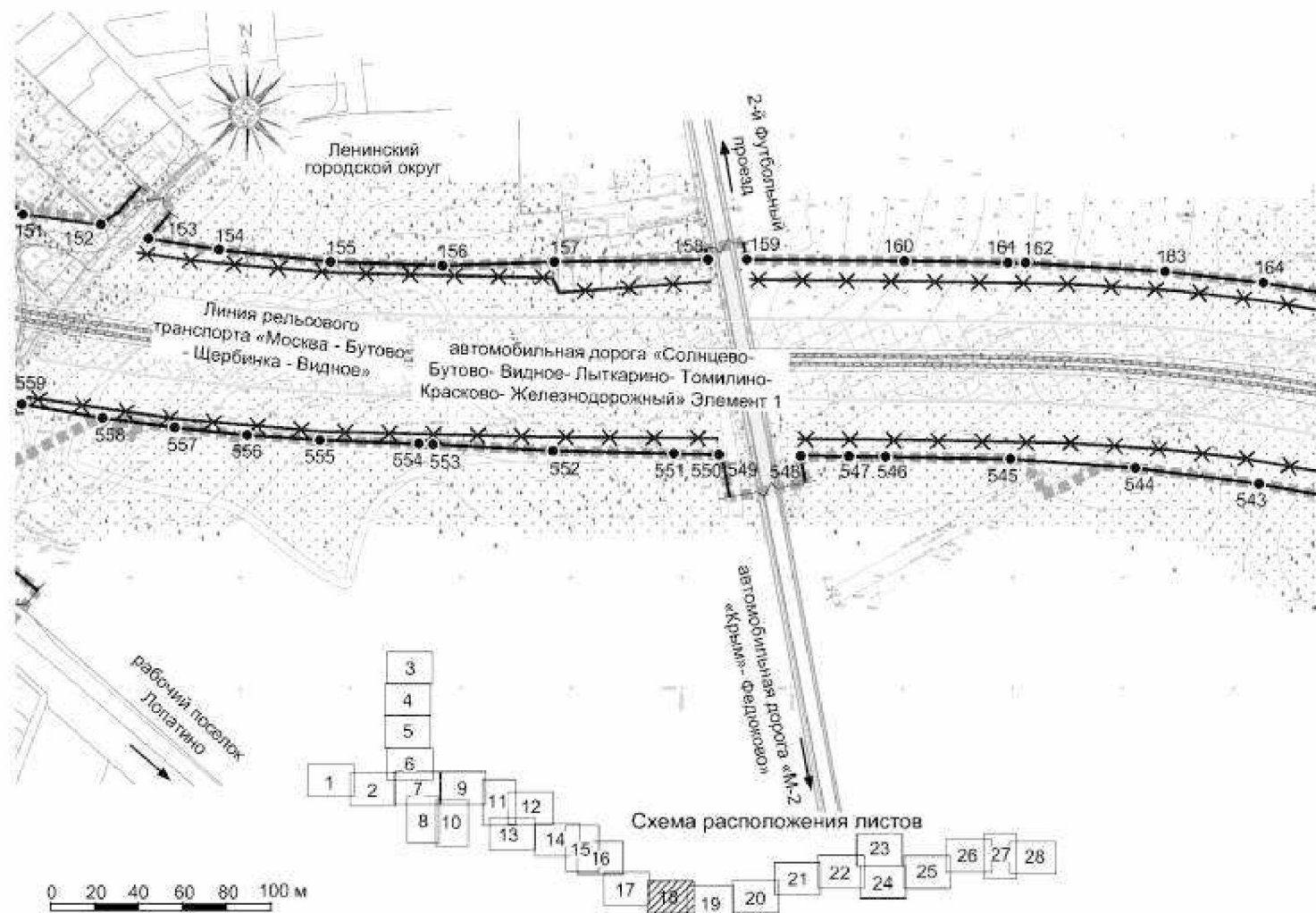
Документация по планировке территории для создания и эксплуатации сети автомобильных дорог общего пользования регионального значения Московской области «Солнцево – Бутово – Видное – Каширское шоссе – Молоково – Лыткарино – Томилино – Красково – Железнодорожный» на платной основе. Элемент 1.

Чертеж красных линий



Документация по планировке территории для создания и эксплуатации сети автомобильных дорог общего пользования регионального значения Московской области «Солнцево – Бутово – Видное – Каширское шоссе – Молоково – Лыткарино – Томилино – Красково – Железнодорожный» на платной основе. Элемент 1.

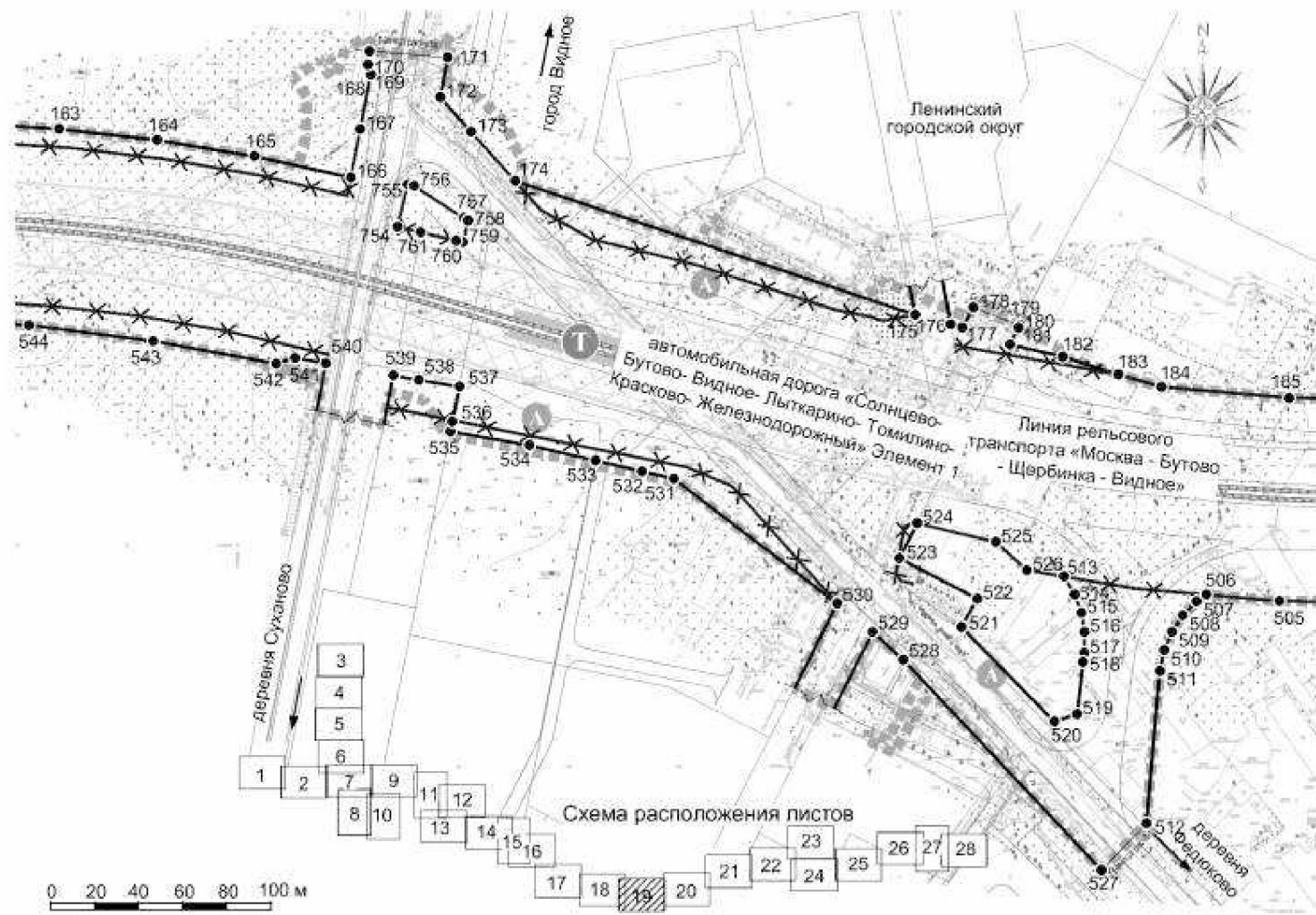
Чертеж красных линий





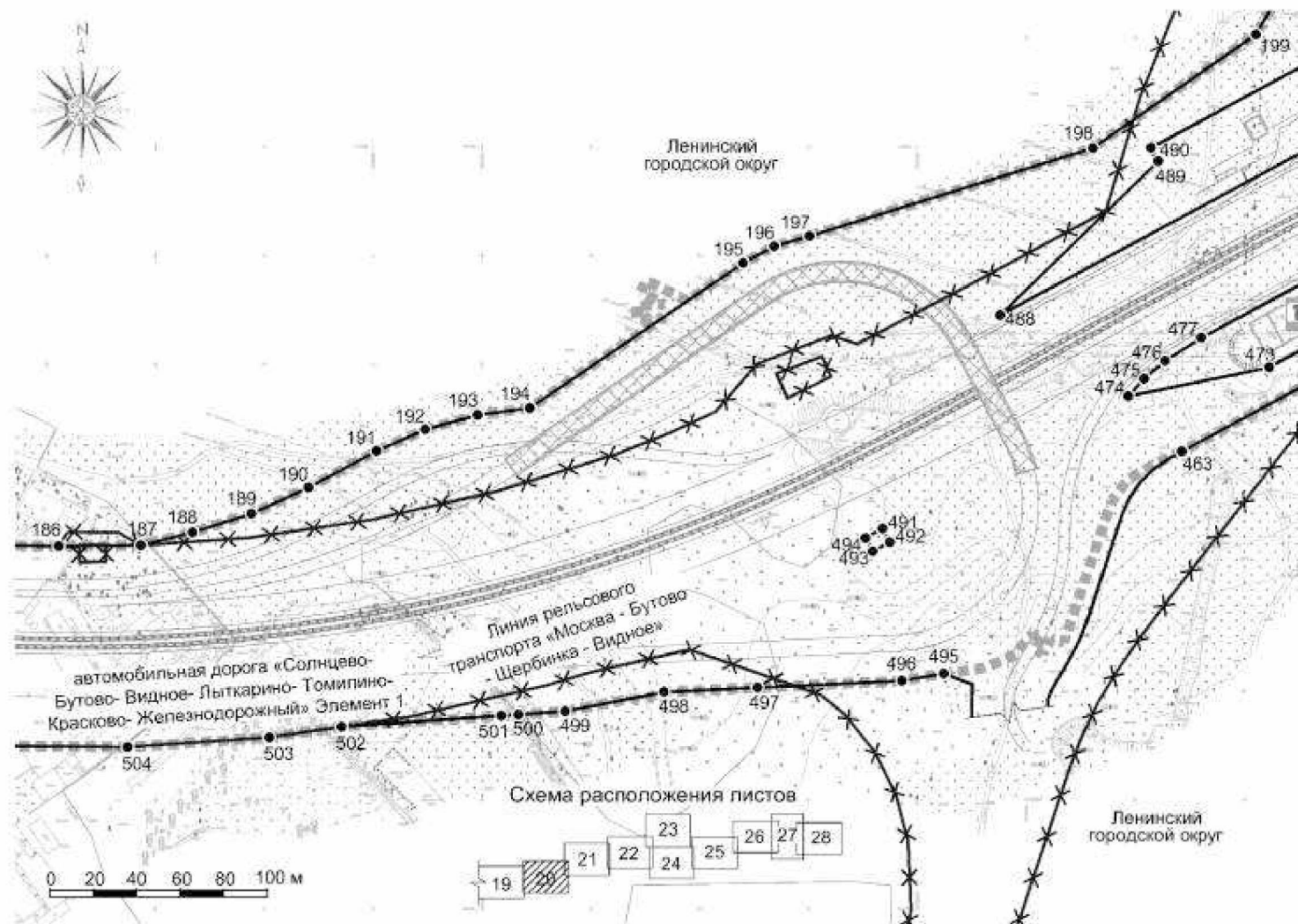
Документация по планировке территории для создания и эксплуатации сети автомобильных дорог общего пользования регионального значения Московской области «Солнцево – Бутово – Видное – Каширское шоссе – Молоково – Лыткарино – Томилино – Красково – Железнодорожный» на платной основе. Элемент 1.

Чертеж красных линий



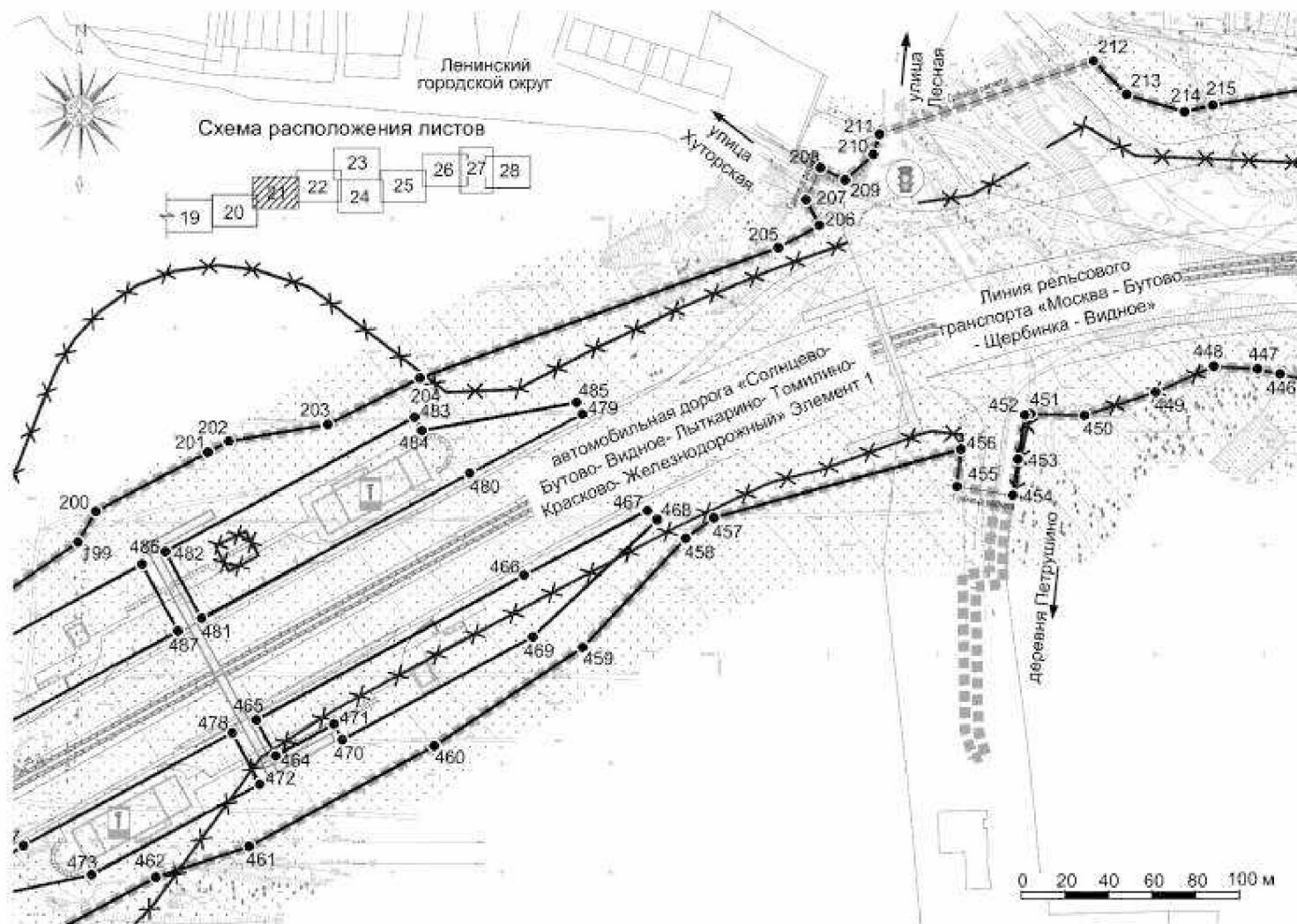
Документация по планировке территории для создания и эксплуатации сети автомобильных дорог общего пользования регионального значения Московской области «Солнцево – Бутово – Видное – Каширское шоссе – Молоково – Лыткарино – Томилино – Красково – Железнодорожный» на платной основе. Элемент 1.

Чертеж красных линий



Документация по планировке территории для создания и эксплуатации сети автомобильных дорог общего пользования регионального значения Московской области «Солнцево – Бутово – Видное – Каширское шоссе – Молоково – Лыткарино – Томилино – Красково – Железнодорожный» на платной основе. Элемент 1.

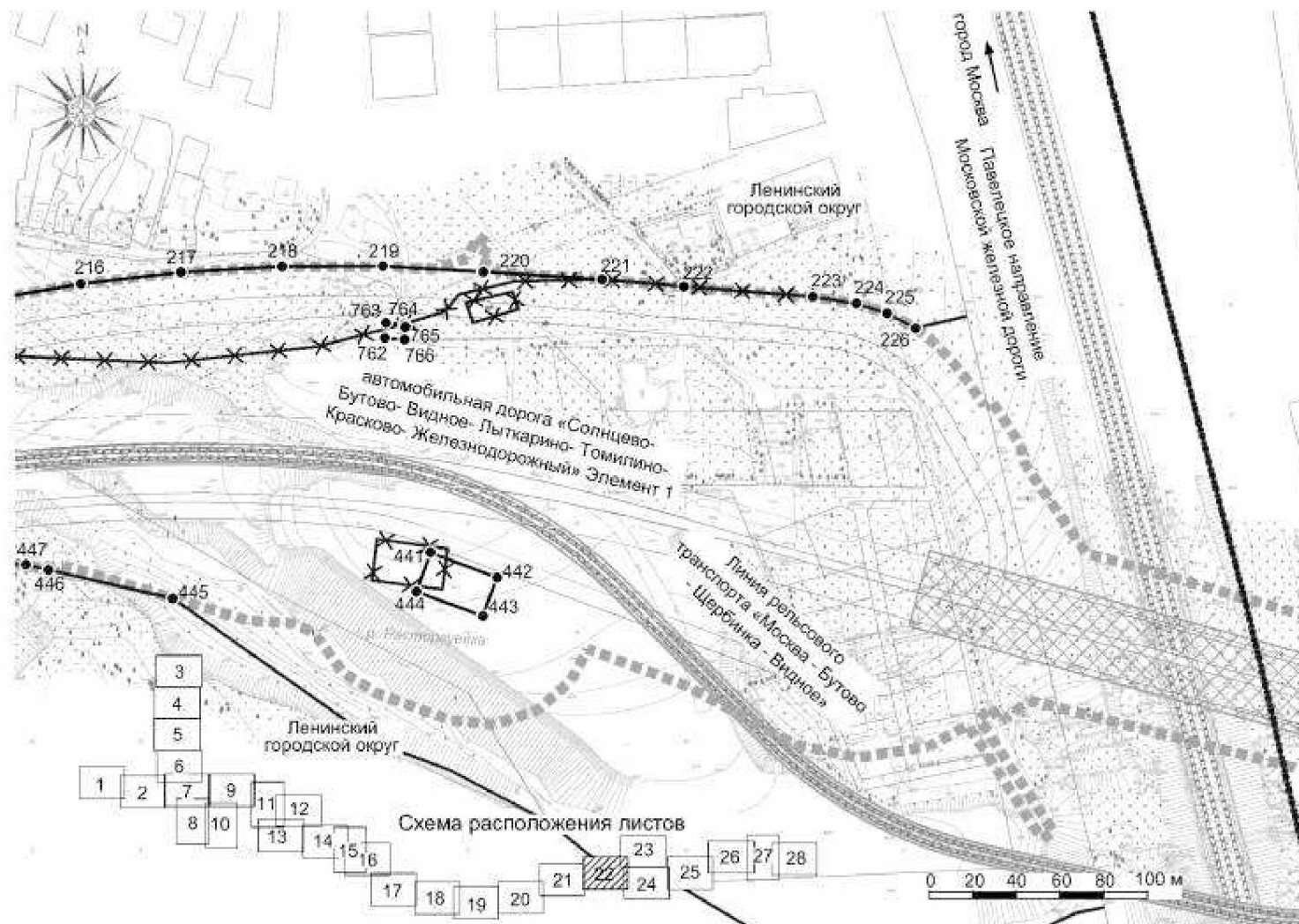
Чертеж красных линий





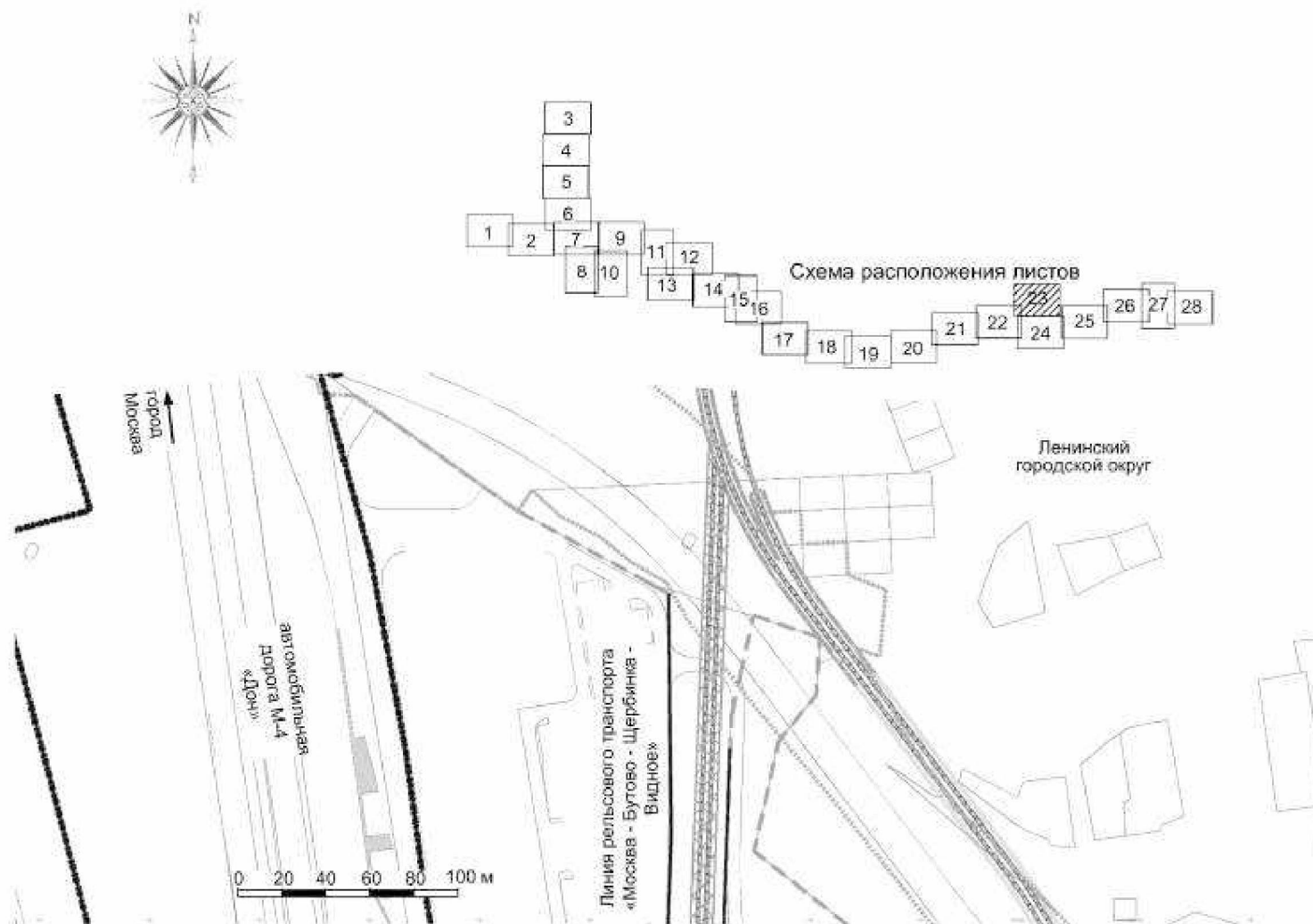
Документация по планировке территории для создания и эксплуатации сети автомобильных дорог общего пользования регионального значения Московской области «Солнцево – Бутово – Видное – Каширское шоссе – Молоково – Лыткарино – Томилино – Красково – Железнодорожный» на платной основе. Элемент 1.

### Чертеж красных линий



Документация по планировке территории для создания и эксплуатации сети автомобильных дорог общего пользования регионального значения Московской области «Солнцево – Бутово – Видное – Каширское шоссе – Молоково – Лыткарино – Томилино – Красково – Железнодорожный» на платной основе. Элемент 1.

Чертеж красных линий



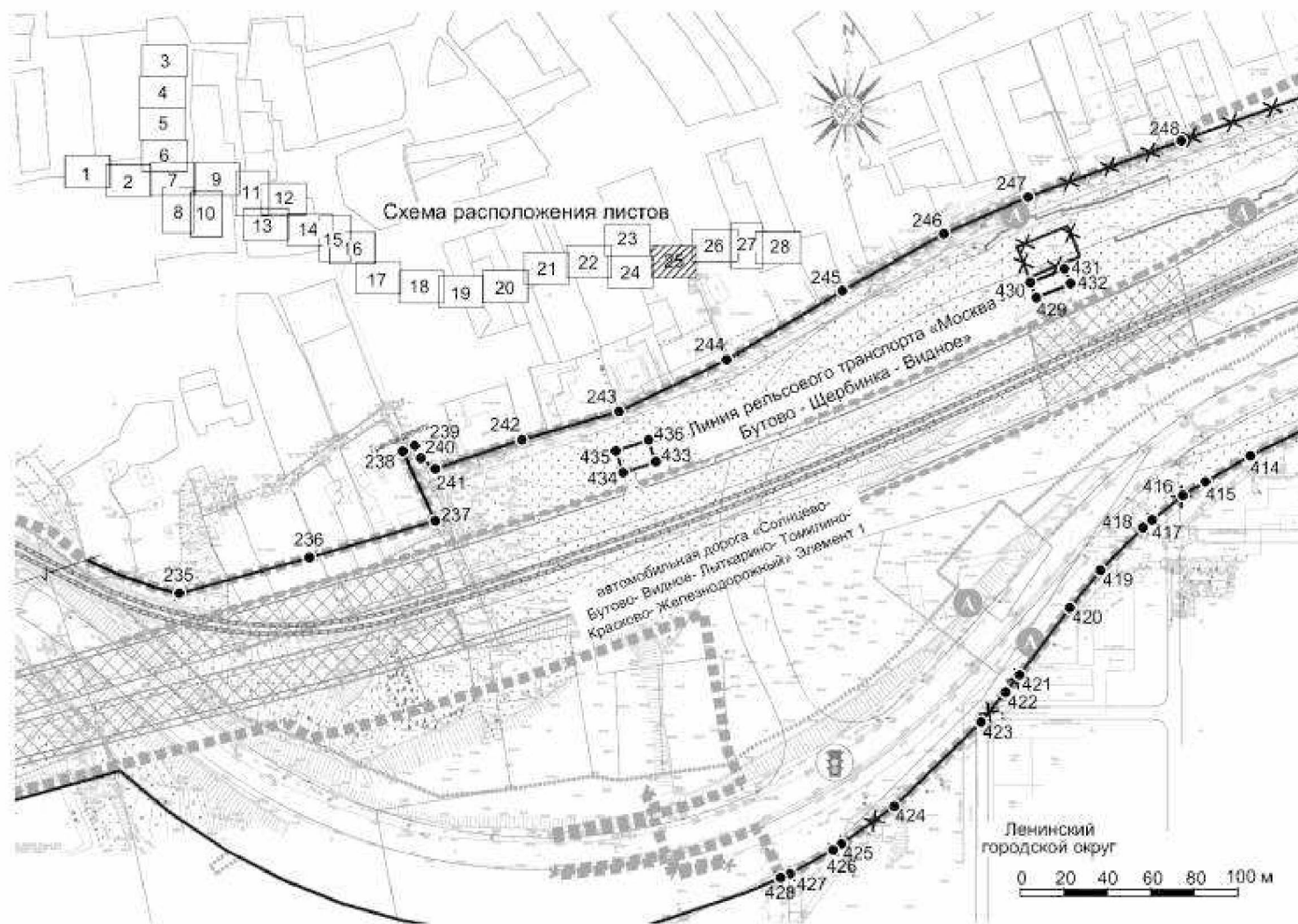
Документация по планировке территории для создания и эксплуатации сети автомобильных дорог общего пользования регионального значения Московской области «Солнцево – Бутово – Видное – Каширское шоссе – Молоково – Лыткарино – Томилино – Красково – Железнодорожный» на платной основе. Элемент 1.

Чертеж красных линий



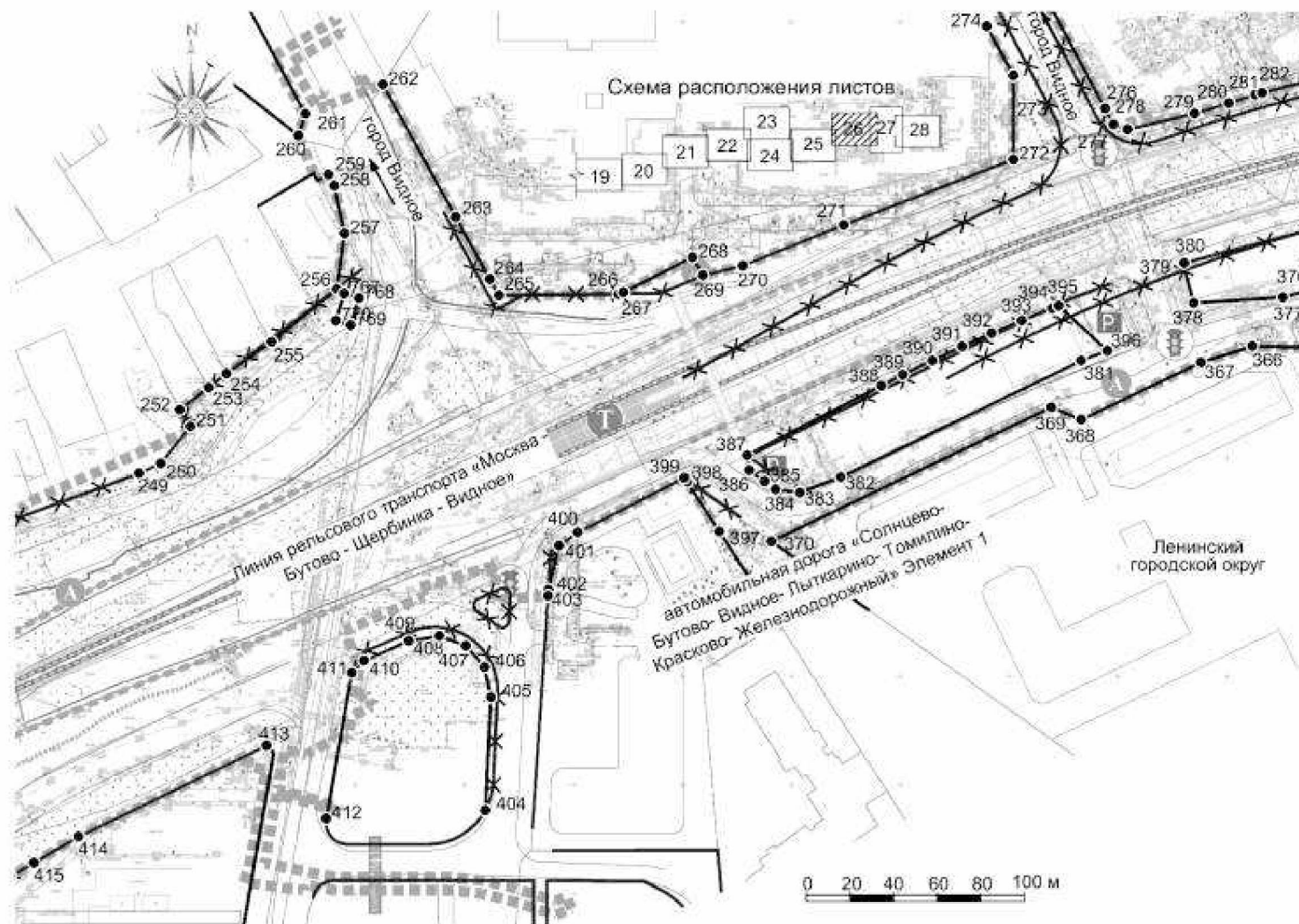
Документация по планировке территории для создания и эксплуатации сети автомобильных дорог общего пользования регионального значения Московской области «Солнцево – Бутово – Видное – Каширское шоссе – Молоково – Лыткарино – Томилино – Красково – Железнодорожный» на платной основе. Элемент 1.

Чертеж красных линий



Документация по планировке территории для создания и эксплуатации сети автомобильных дорог общего пользования регионального значения Московской области «Солнцево – Бутово – Видное – Каширское шоссе – Молоково – Лыткарино – Томилино – Красково – Железнодорожный» на платной основе. Элемент 1.

Чертеж красных линий





Документация по планировке территории для создания и эксплуатации сети автомобильных дорог общего пользования регионального значения Московской области «Солнцево – Бутово– Видное – Каширское шоссе – Молоково – Лыткарино – Томилино – Красково – Железнодорожный» на платной основе. Элемент 1.

Чертеж красных линий

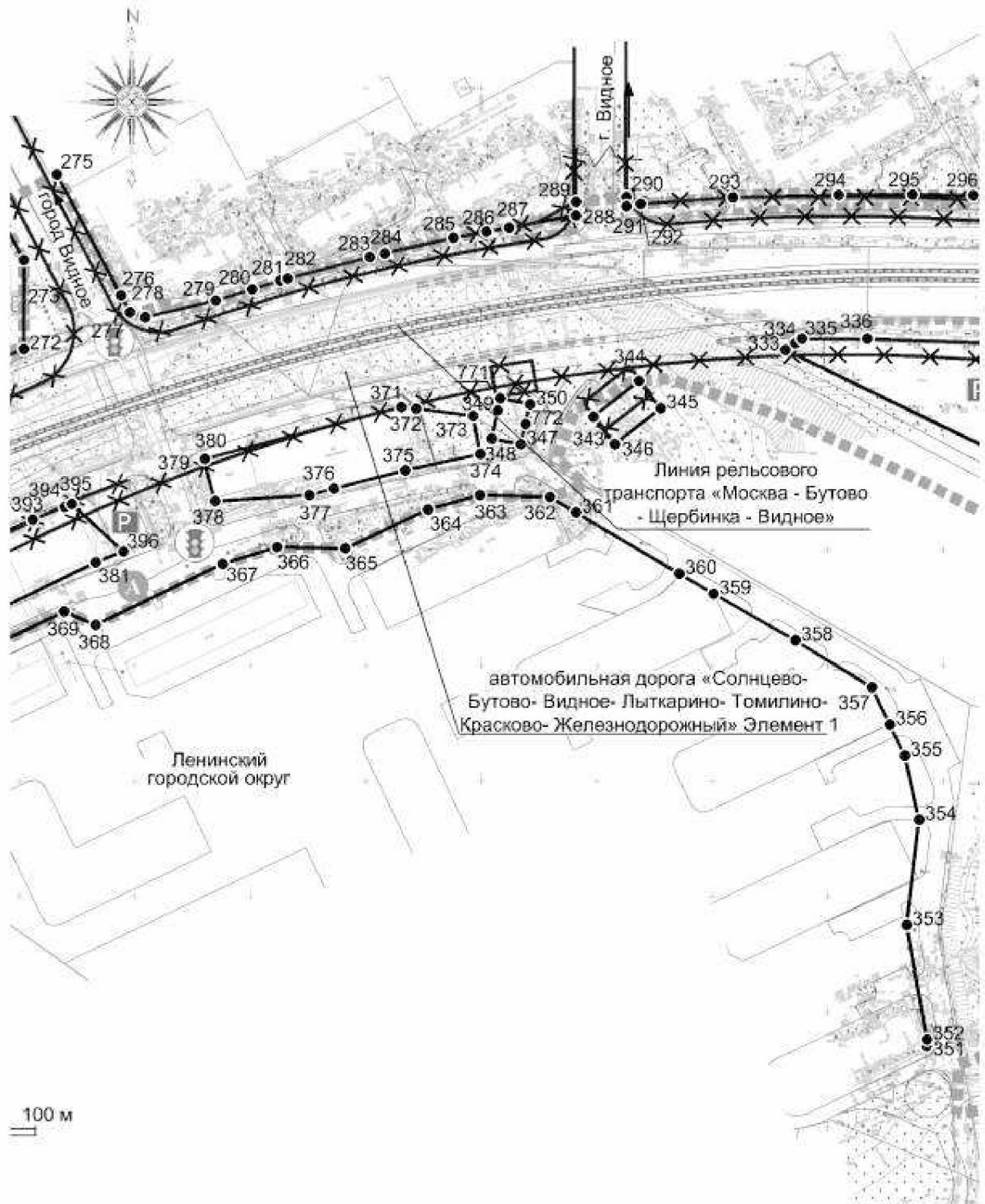
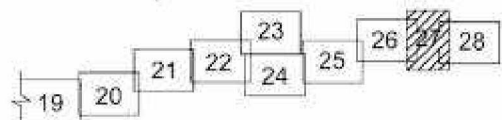
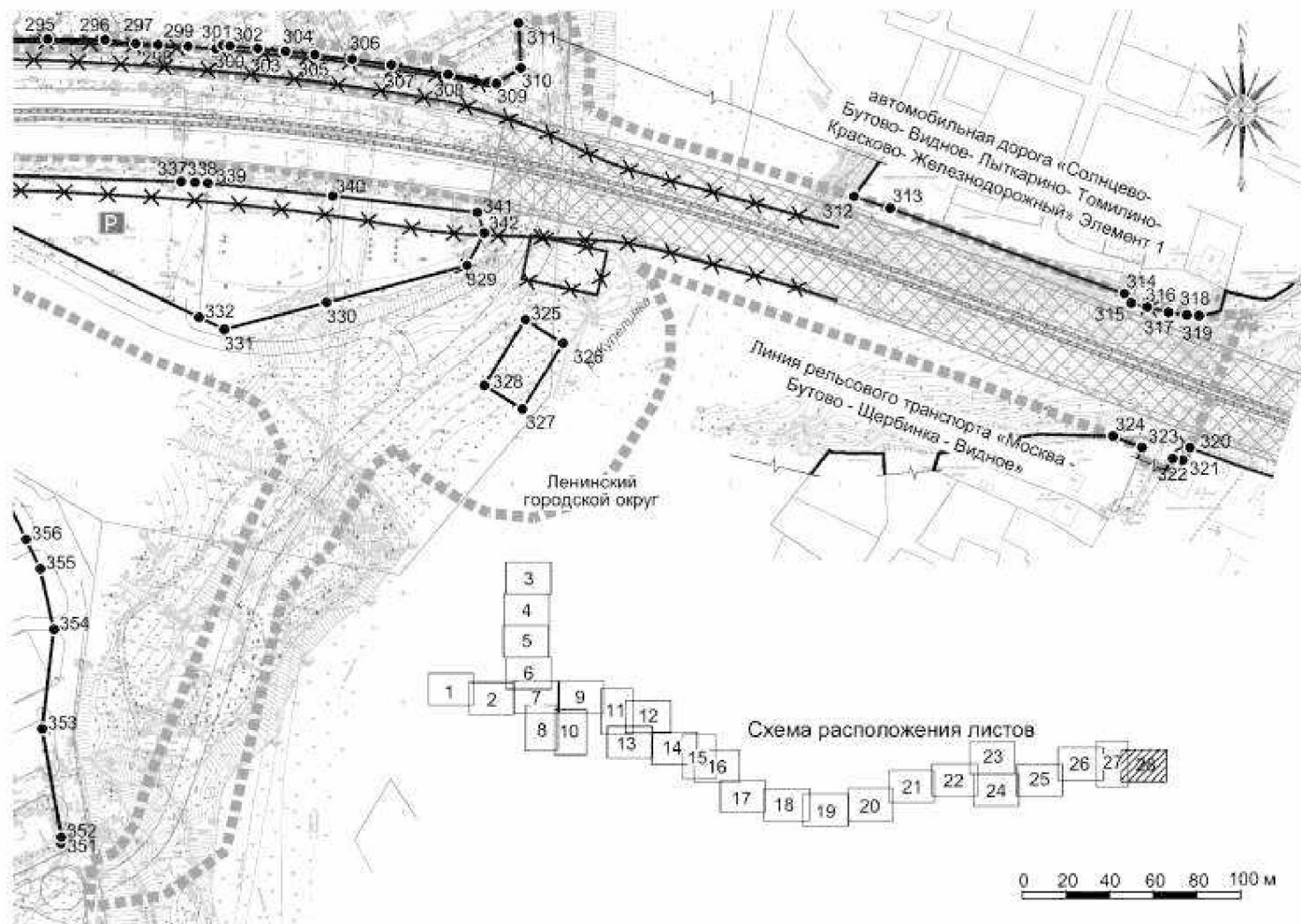


Схема расположения листов



Документация по планировке территории для создания и эксплуатации сети автомобильных дорог общего пользования регионального значения Московской области «Солнцево – Бутово – Видное – Каширское шоссе – Молоково – Лыткарино – Томилино – Красково – Железнодорожный» на платной основе. Элемент 1.

Чертеж красных линий



Документация по планировке территории для создания и эксплуатации сети автомобильных дорог общего пользования регионального значения Московской области «Солнцево – Бутово – Видное – Каширское шоссе – Молоково – Лыткарино – Томилино – Красково – Железнодорожный» на платной основе. Элемент 1.

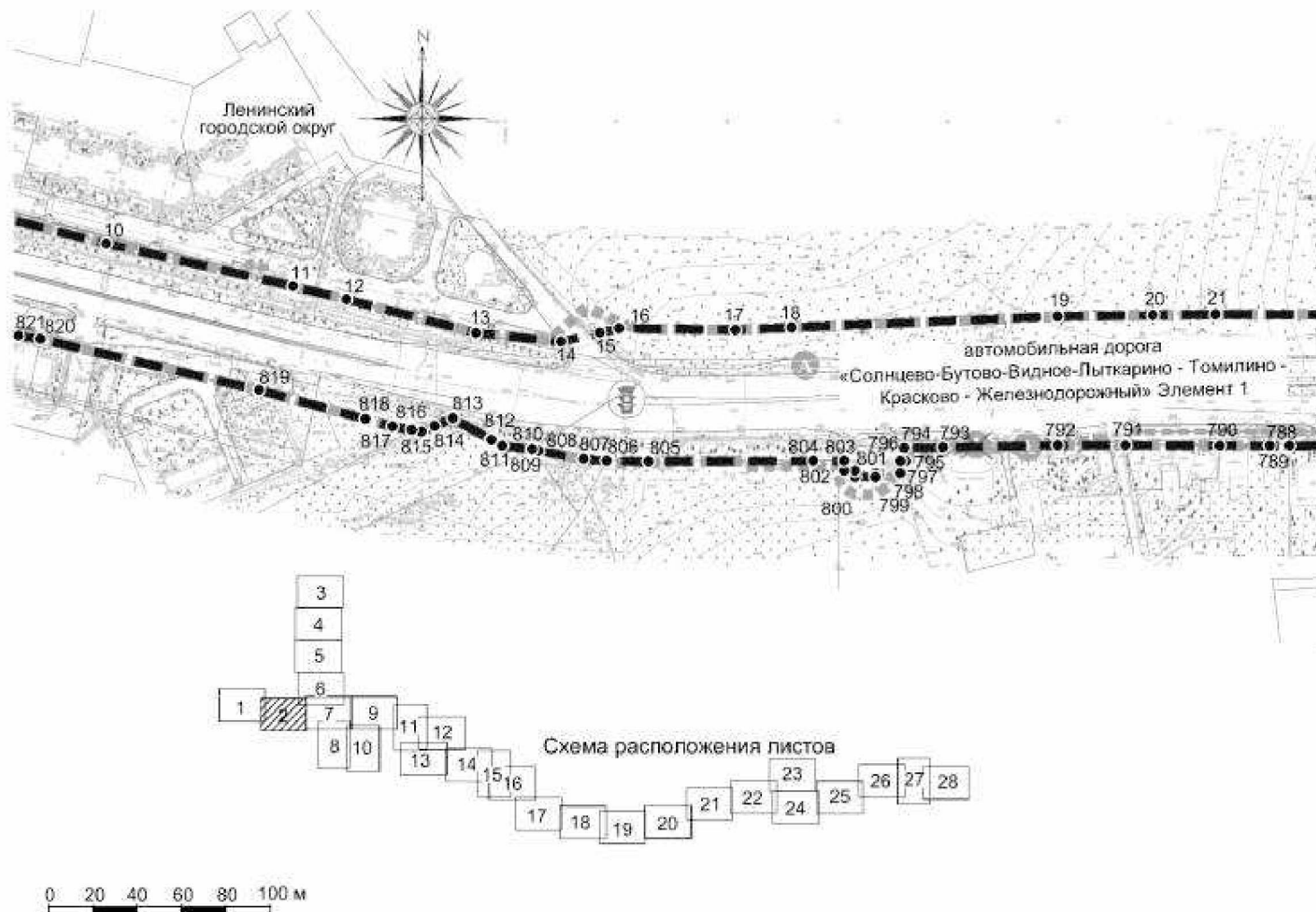
Чертеж границ зон планируемого размещения линейного объекта





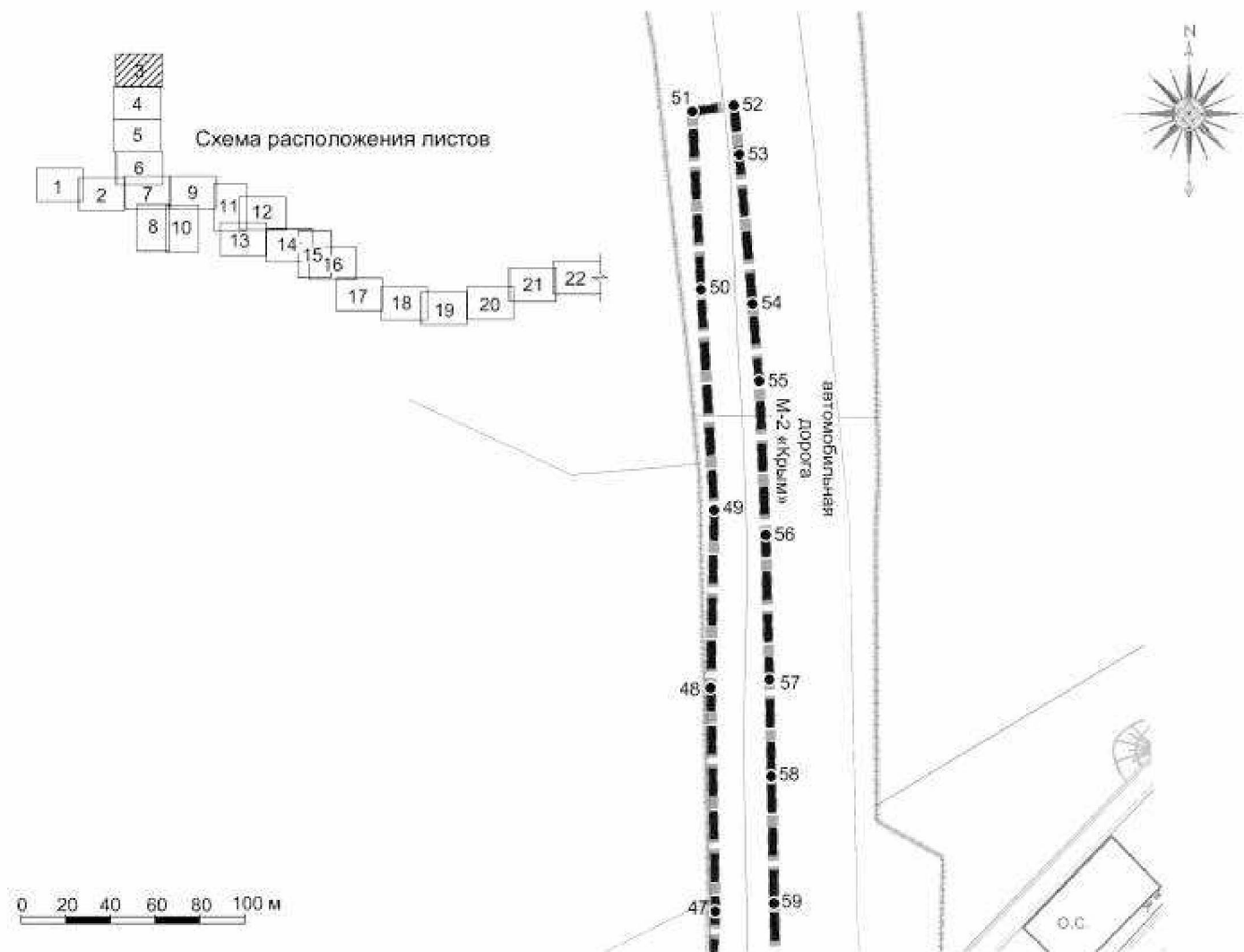
Документация по планировке территории для создания и эксплуатации сети автомобильных дорог общего пользования регионального значения Московской области «Солнцево – Бутово – Видное – Каширское шоссе – Молоково – Лыткарино – Томилино – Красково – Железнодорожный» на платной основе. Элемент 1.

Чертеж границ зон планируемого размещения линейного объекта



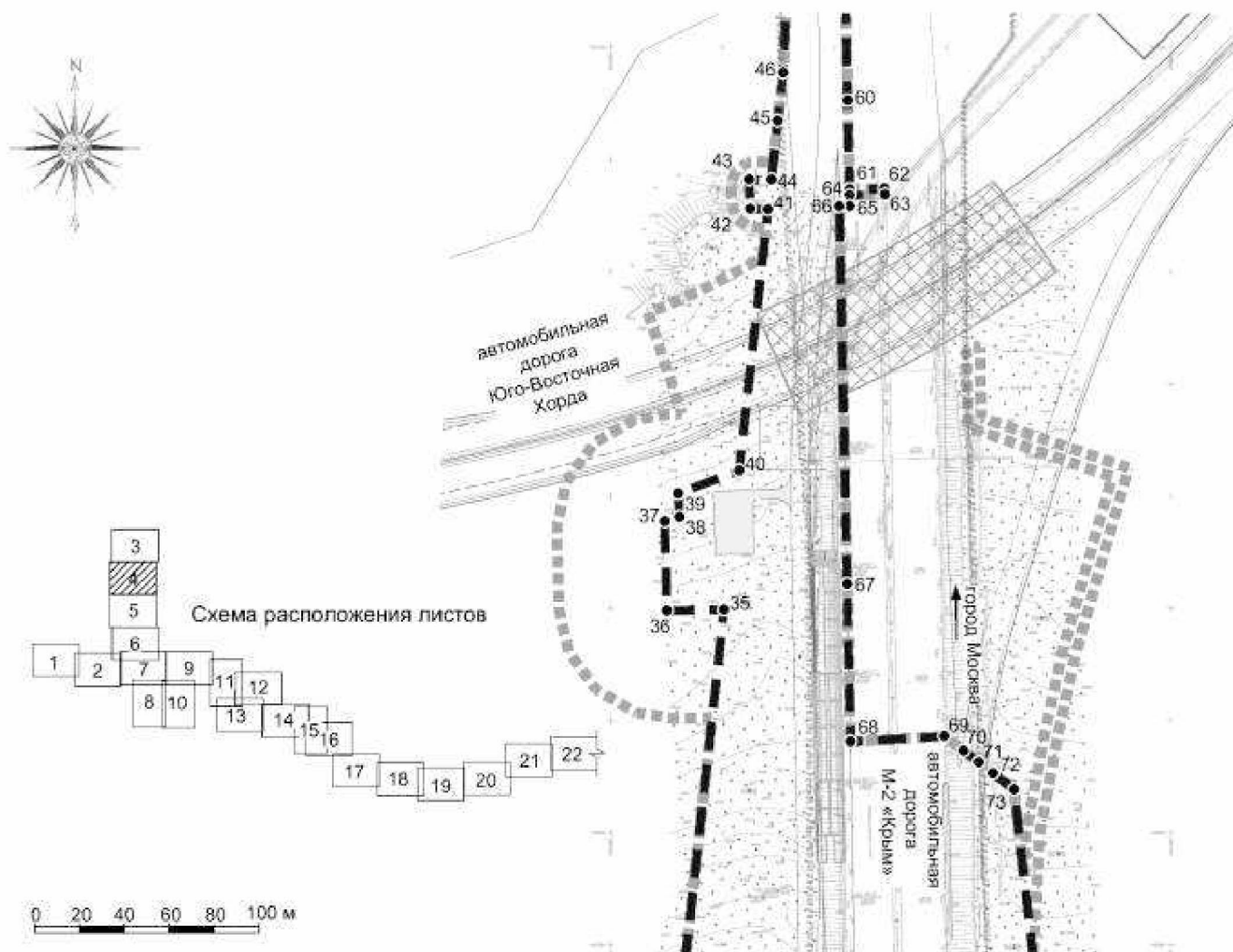
Документация по планировке территории для создания и эксплуатации сети автомобильных дорог общего пользования регионального значения Московской области «Солнцево – Бутово – Видное – Каширское шоссе – Молоково – Лыткарино – Томилино – Красково – Железнодорожный» на платной основе. Элемент 1.

Чертеж границ зон планируемого размещения линейного объекта



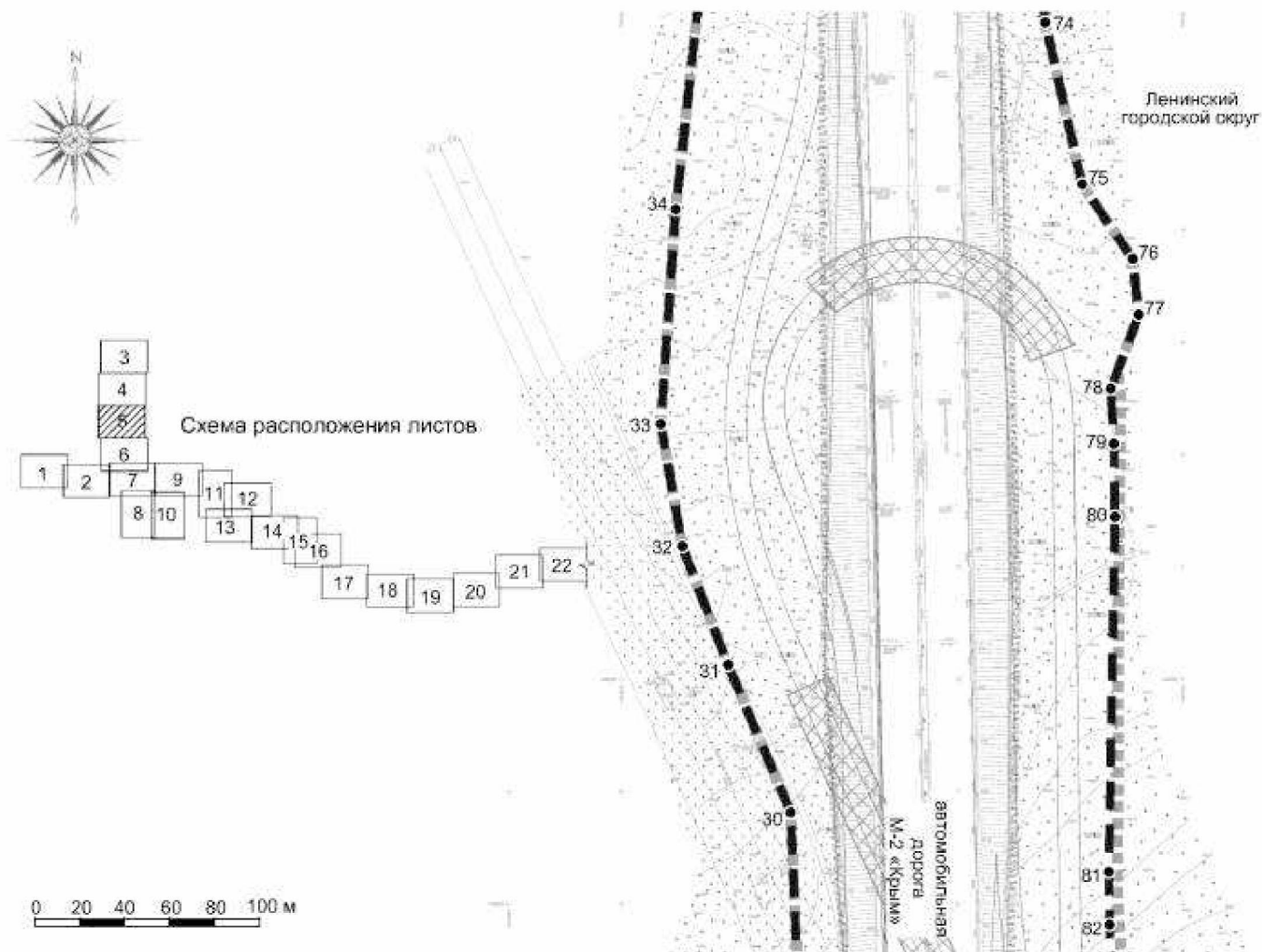
Документация по планировке территории для создания и эксплуатации сети автомобильных дорог общего пользования регионального значения Московской области «Солнцево – Бутово – Видное – Каширское шоссе – Молоково – Лыткарино – Томилино – Красково – Железнодорожный» на платной основе. Элемент 1.

Чертеж границ зон планируемого размещения линейного объекта



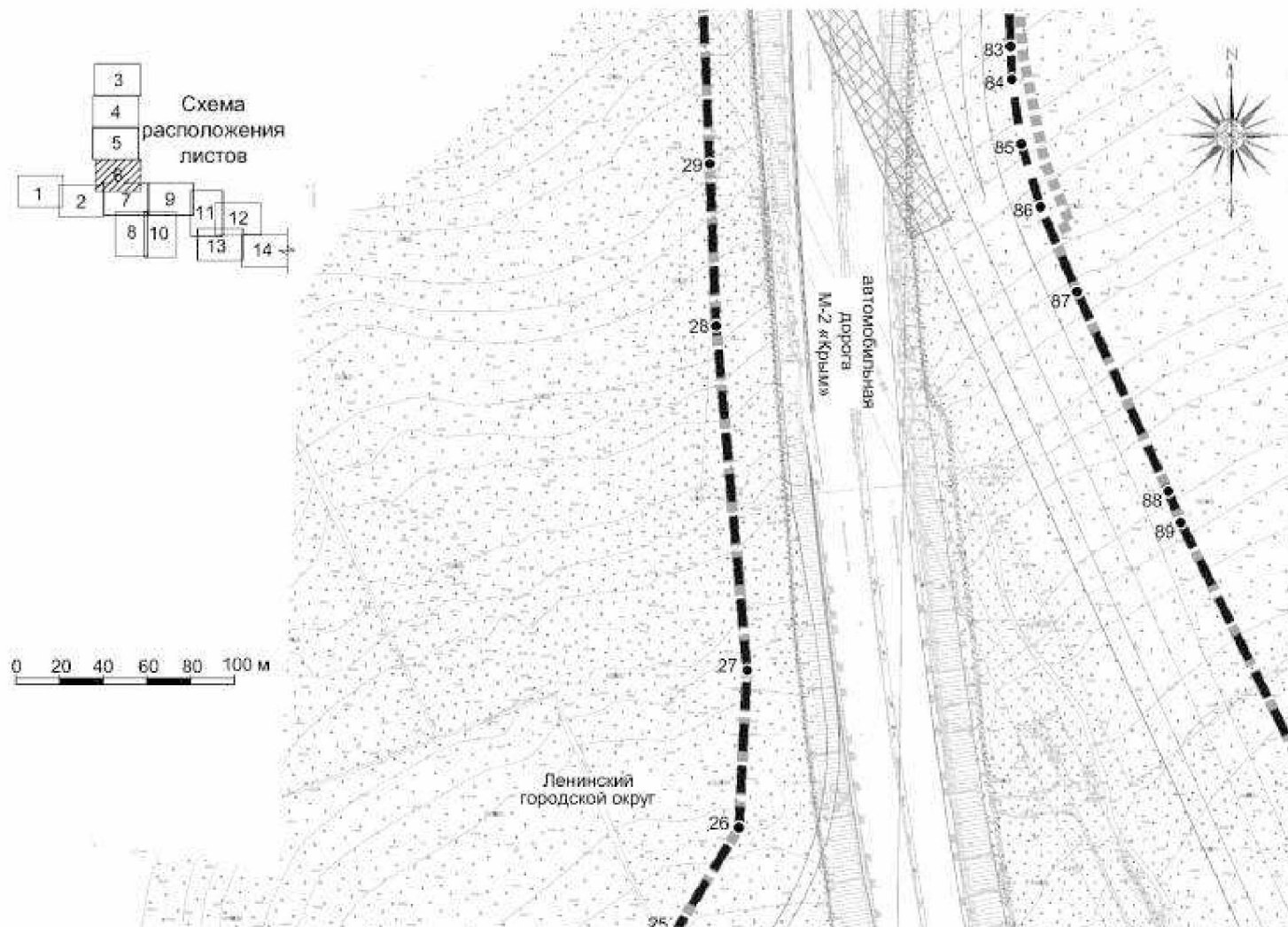
Документация по планировке территории для создания и эксплуатации сети автомобильных дорог общего пользования регионального значения Московской области «Солнцево – Бутово – Видное – Каширское шоссе – Молоково – Лыткарино – Томилино – Красково – Железнодорожный» на платной основе. Элемент 1.

Чертеж границ зон планируемого размещения линейного объекта



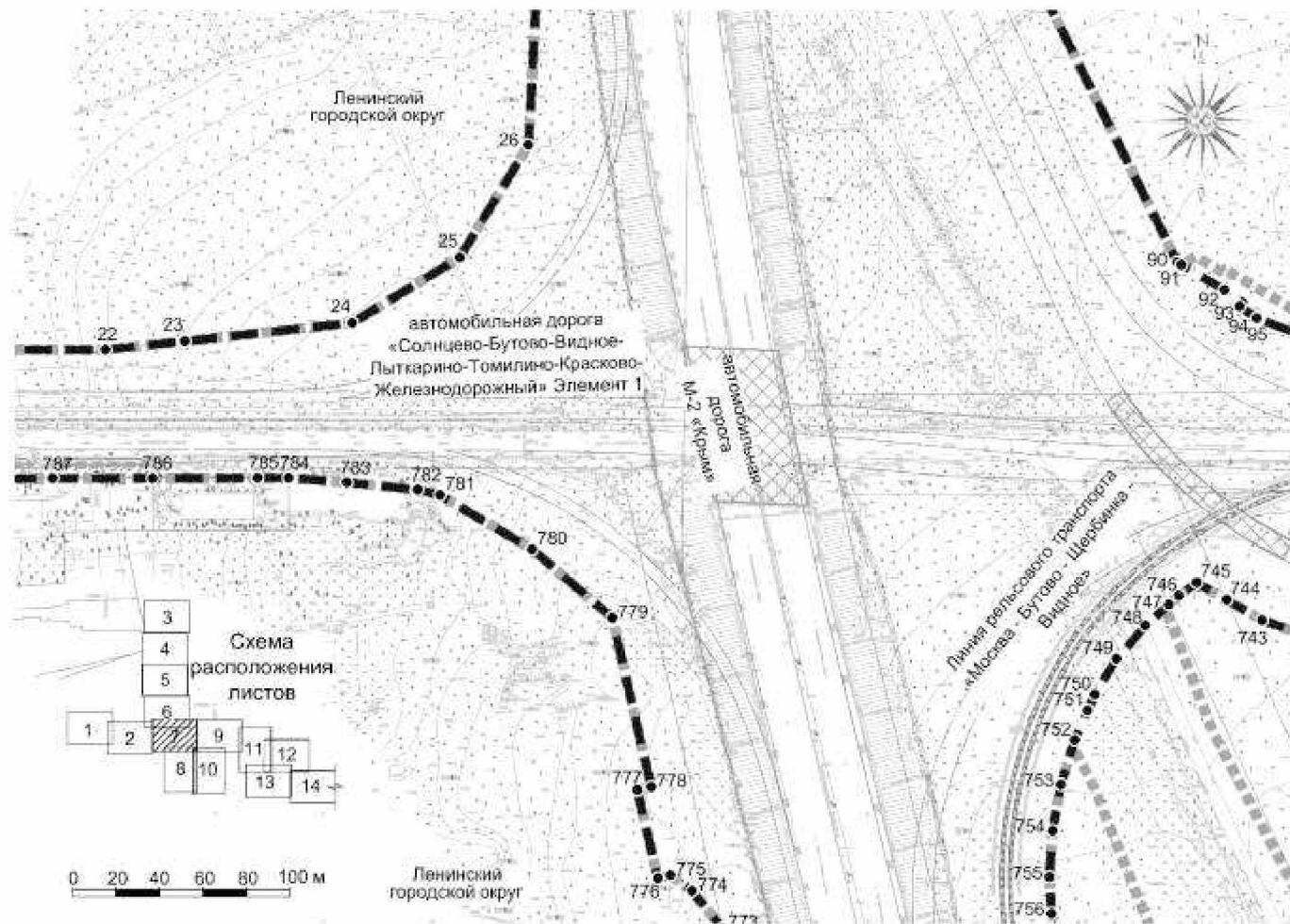
Документация по планировке территории для создания и эксплуатации сети автомобильных дорог общего пользования регионального значения Московской области «Солнцево – Бутово – Видное – Каширское шоссе – Молоково – Лыткарино – Томилино – Красково – Железнодорожный» на платной основе. Элемент 1.

Чертеж границ зон планируемого размещения линейного объекта



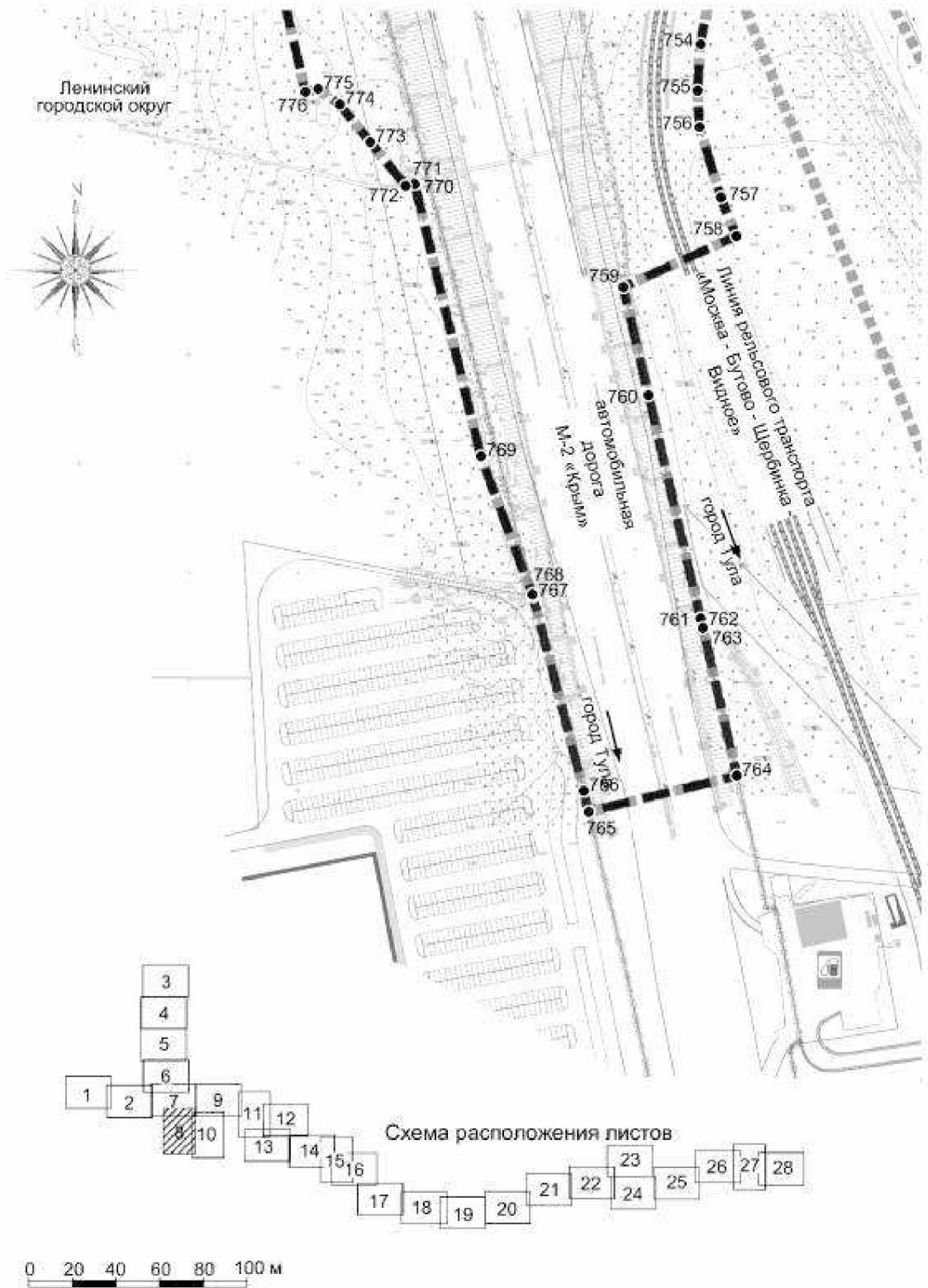
Документация по планировке территории для создания и эксплуатации сети автомобильных дорог общего пользования регионального значения Московской области «Солнцево – Бутово – Видное – Каширское шоссе – Молоково – Лыткарино – Томилино – Красково – Железнодорожный» на платной основе. Элемент 1.

Чертеж границ зон планируемого размещения линейного объекта



Документация по планировке территории для создания и эксплуатации сети автомобильных дорог общего пользования регионального значения Московской области «Солнцево – Бутово – Видное – Каширское шоссе – Молоково – Лыткарино – Томилино – Красково – Железнодорожный» на платной основе. Элемент 1.

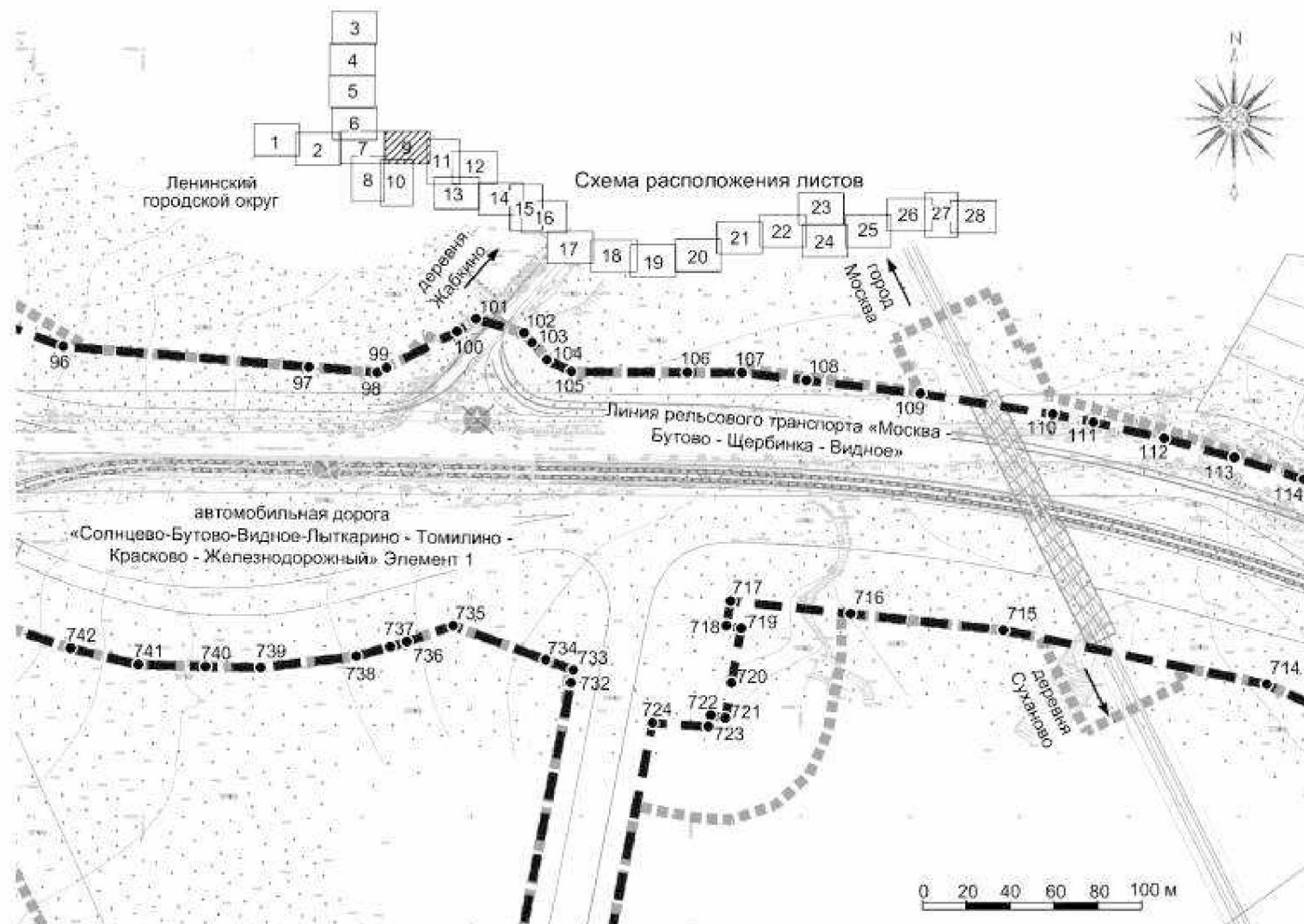
Чертеж границ зон планируемого размещения линейного объекта





Документация по планировке территории для создания и эксплуатации сети автомобильных дорог общего пользования регионального значения Московской области «Солнцево – Бутово – Видное – Каширское шоссе – Молоково – Лыткарино – Томилино – Красково – Железнодорожный» на платной основе. Элемент 1.

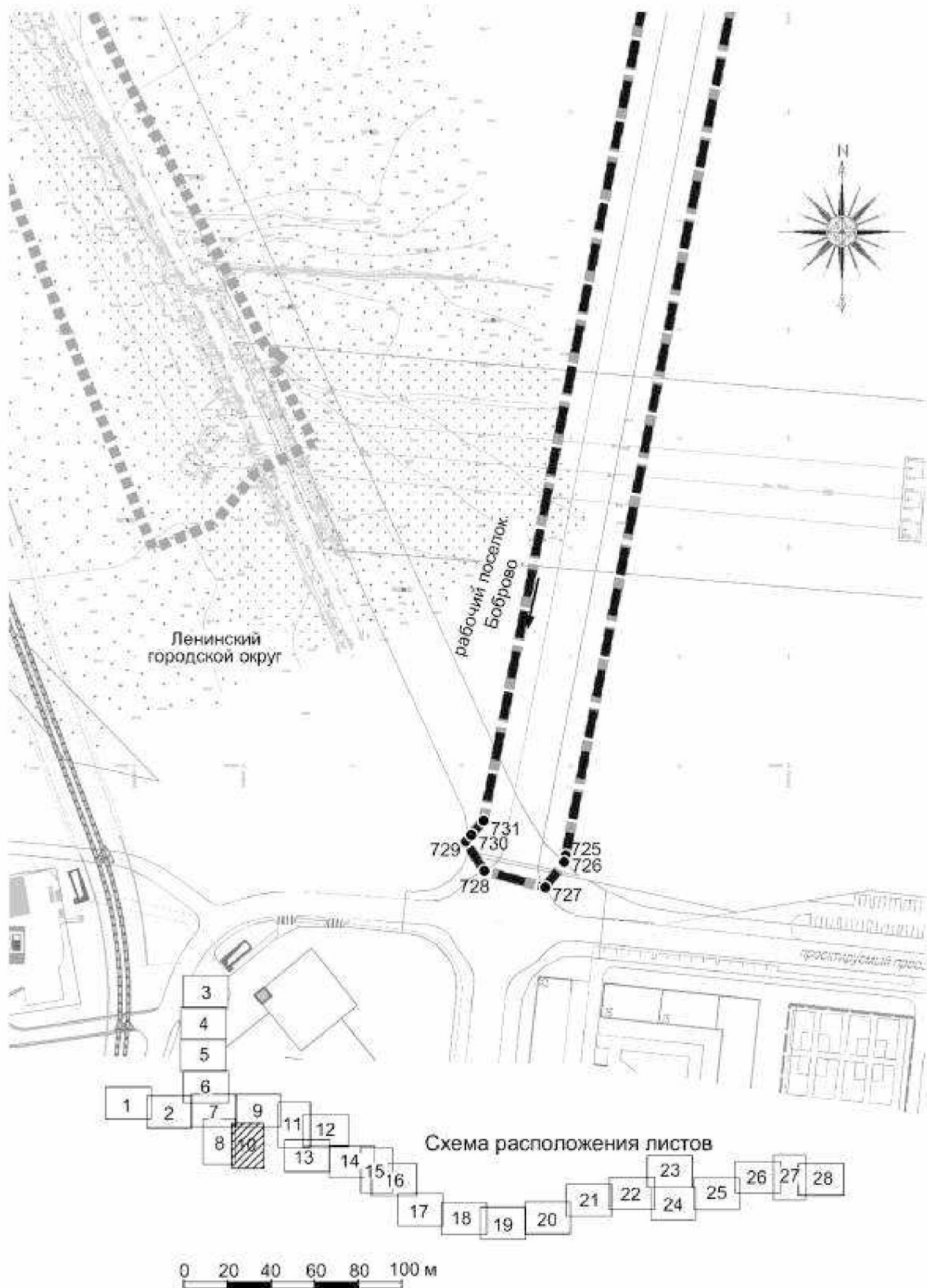
Чертеж границ зон планируемого размещения линейного объекта





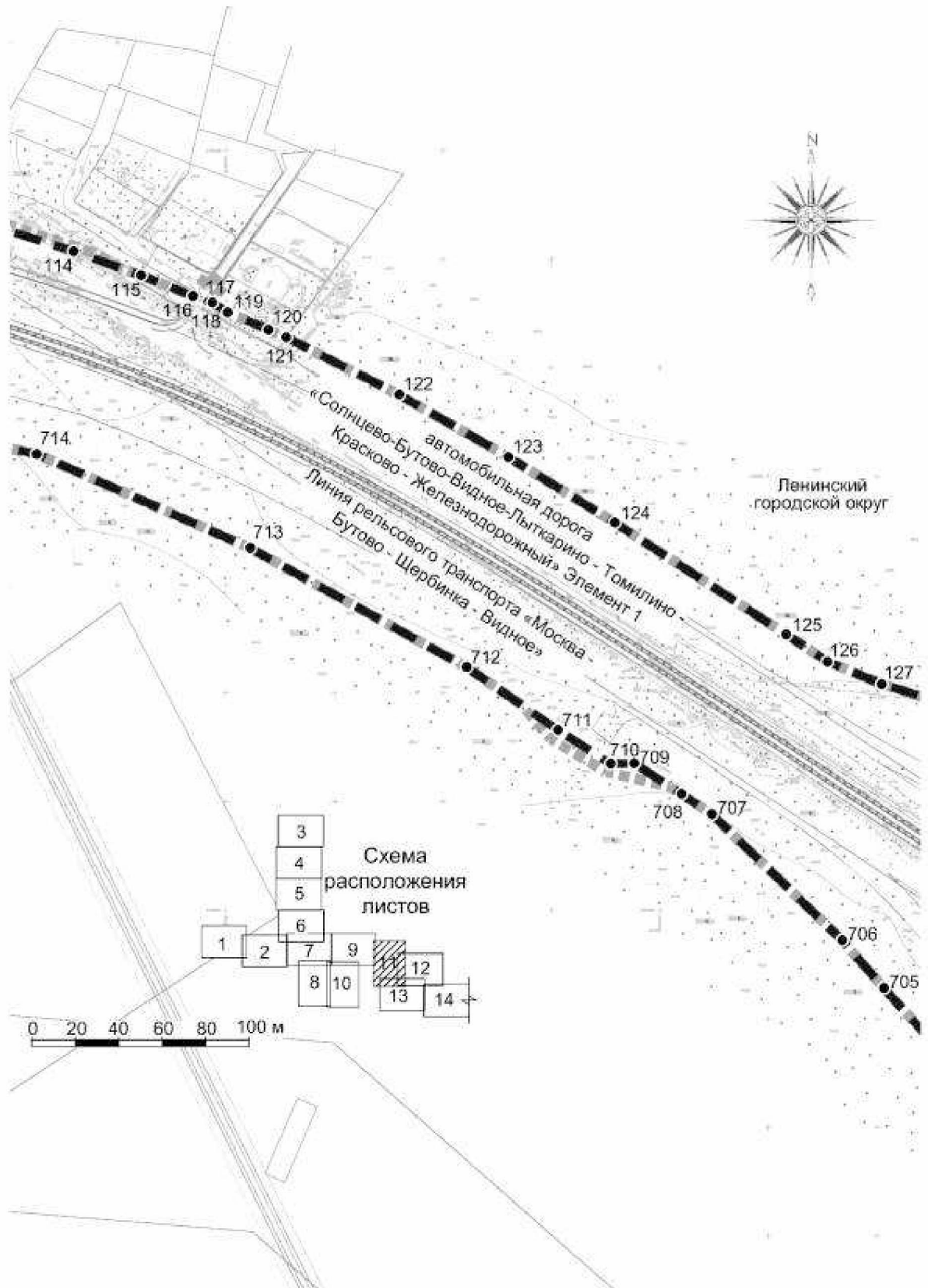
Документация по планировке территории для создания и эксплуатации сети автомобильных дорог общего пользования регионального значения Московской области «Солнцево – Бутово – Видное – Каширское шоссе – Молоково – Лыткарино – Томилино – Красково – Железнодорожный» на платной основе. Элемент 1.

Чертеж границ зон планируемого размещения линейного объекта



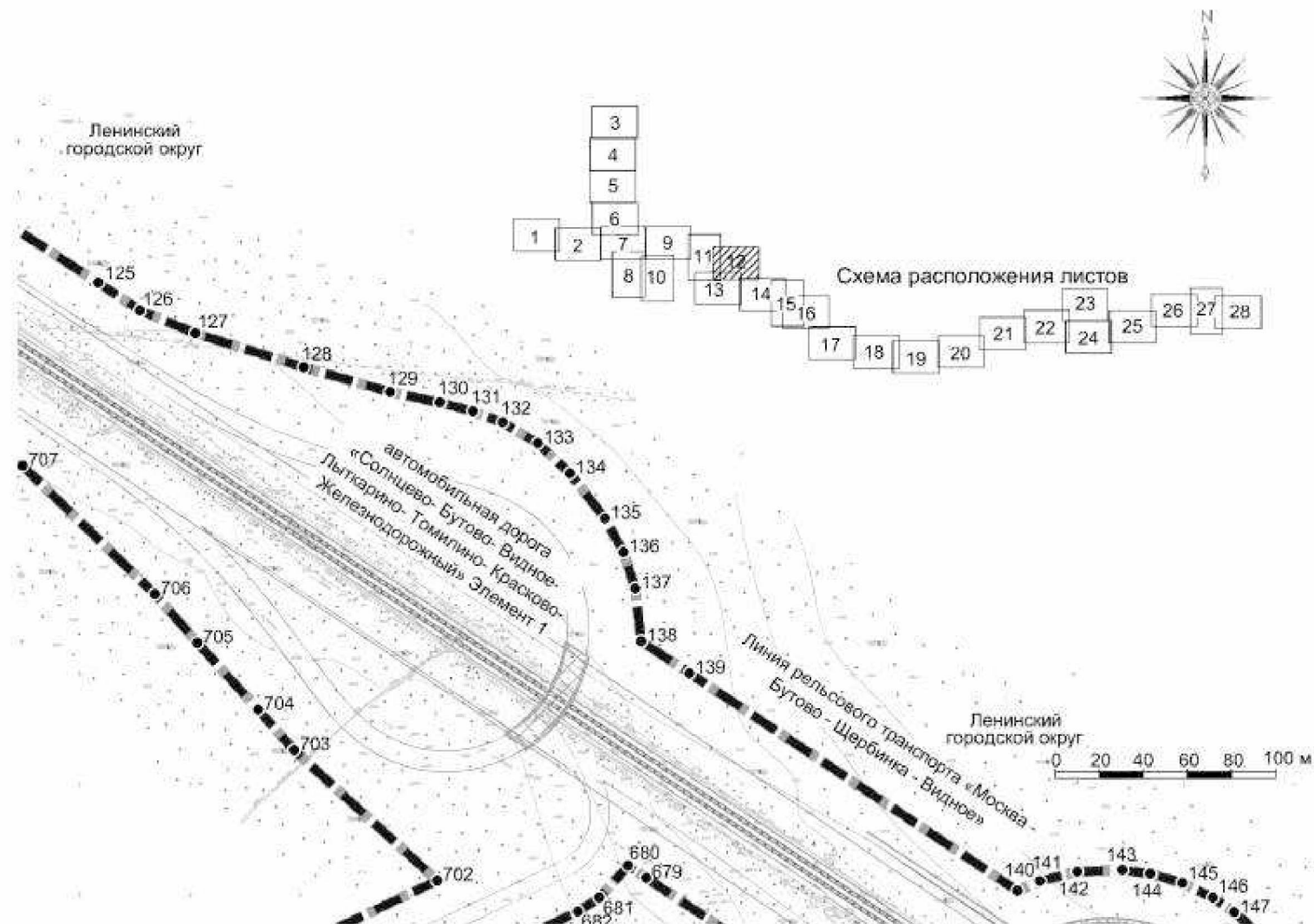
Документация по планировке территории для создания и эксплуатации сети автомобильных дорог общего пользования регионального значения Московской области «Солнцево – Бутово – Видное – Каширское шоссе – Молоково – Лыткарино – Томилино – Красково – Железнодорожный» на платной основе. Элемент 1.

Чертеж границ зон планируемого размещения линейного объекта



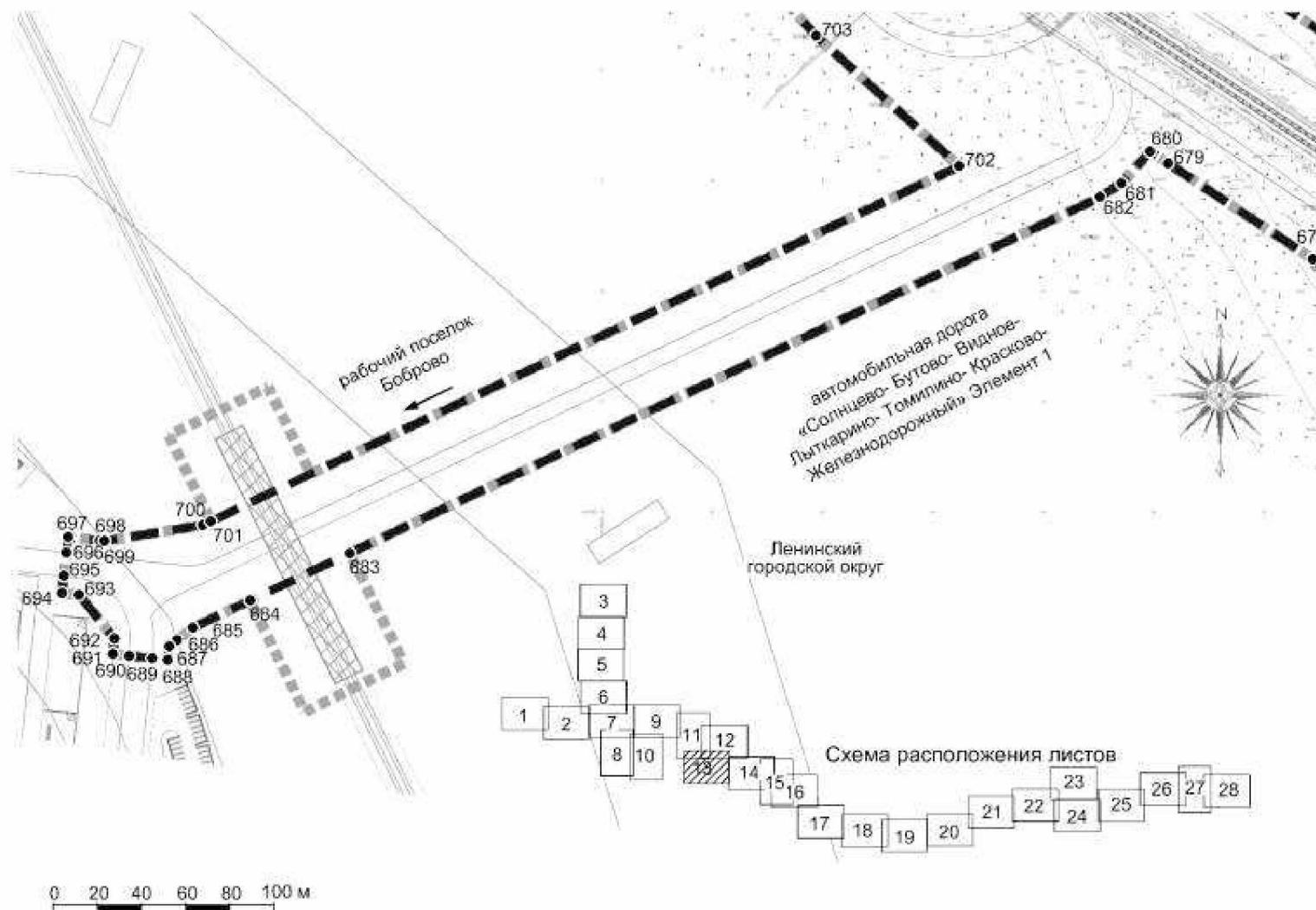
Документация по планировке территории для создания и эксплуатации сети автомобильных дорог общего пользования регионального значения Московской области «Солнцево – Бутово – Видное – Каширское шоссе – Молоково – Лыткарино – Томилино – Красково – Железнодорожный» на платной основе. Элемент 1.

Чертеж границ зон планируемого размещения линейного объекта



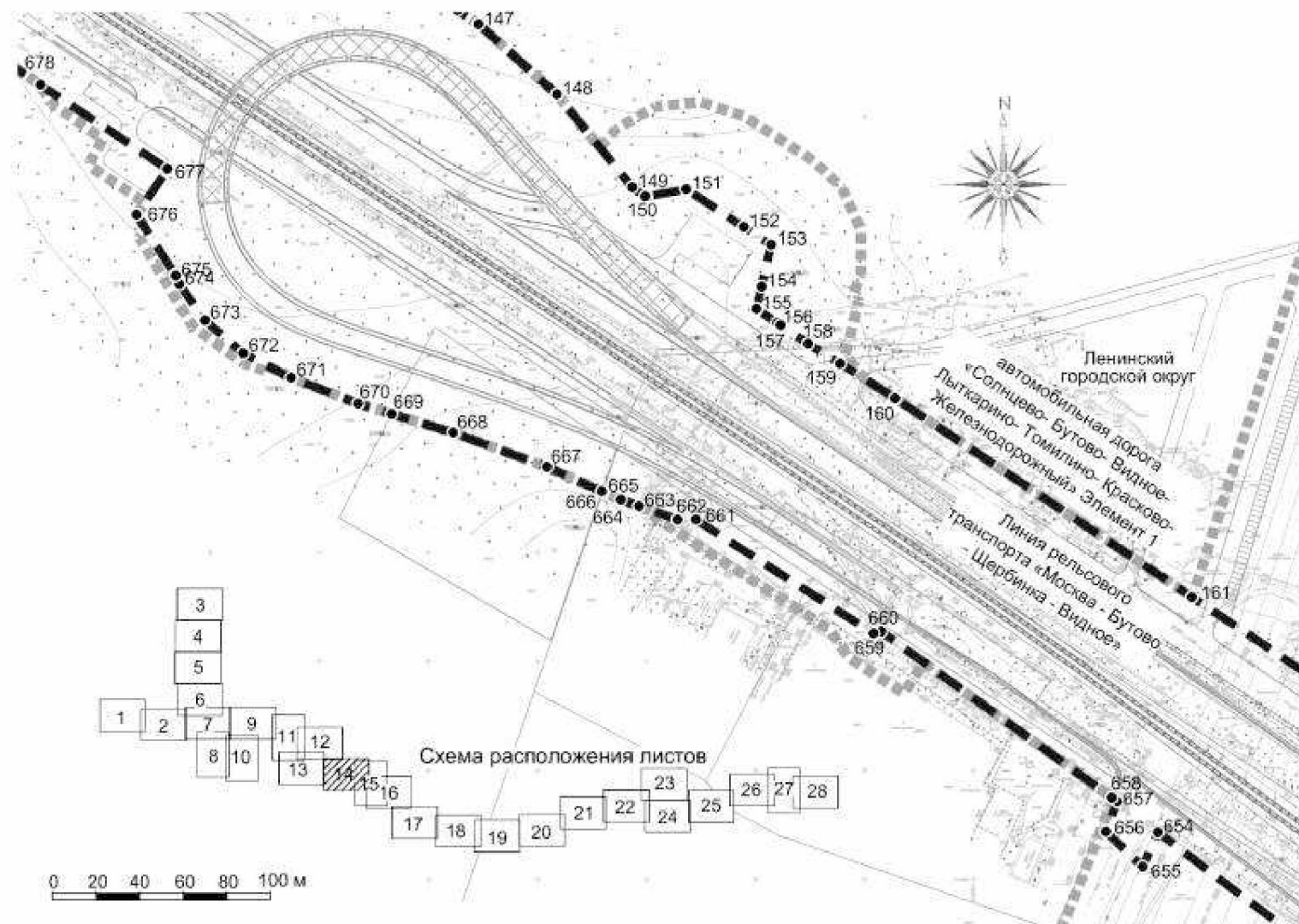
Документация по планировке территории для создания и эксплуатации сети автомобильных дорог общего пользования регионального значения Московской области «Солнцево – Бутово – Видное – Каширское шоссе – Молоково – Лыткарино – Томилино – Красково – Железнодорожный» на платной основе. Элемент 1.

Чертеж границ зон планируемого размещения линейного объекта



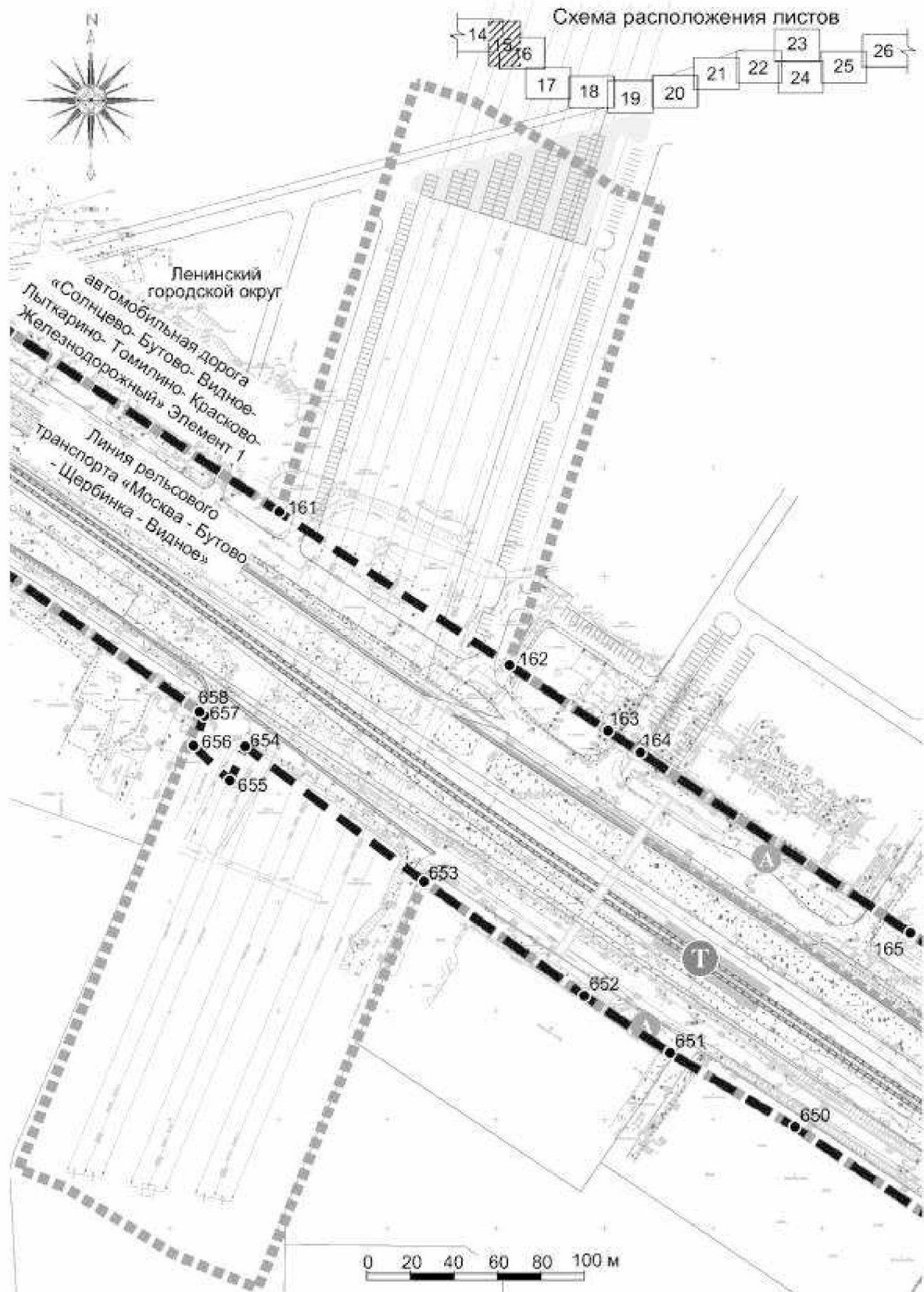
Документация по планировке территории для создания и эксплуатации сети автомобильных дорог общего пользования регионального значения Московской области «Солнцево – Бутово – Видное – Каширское шоссе – Молоково – Лыткарино – Томилино – Красково – Железнодорожный» на платной основе. Элемент 1.

Чертеж границ зон планируемого размещения линейного объекта



Документация по планировке территории для создания и эксплуатации сети автомобильных дорог общего пользования регионального значения Московской области «Солнцево – Бутово – Видное – Каширское шоссе – Молоково – Лыткарино – Томилино – Красково – Железнодорожный» на платной основе. Элемент 1.

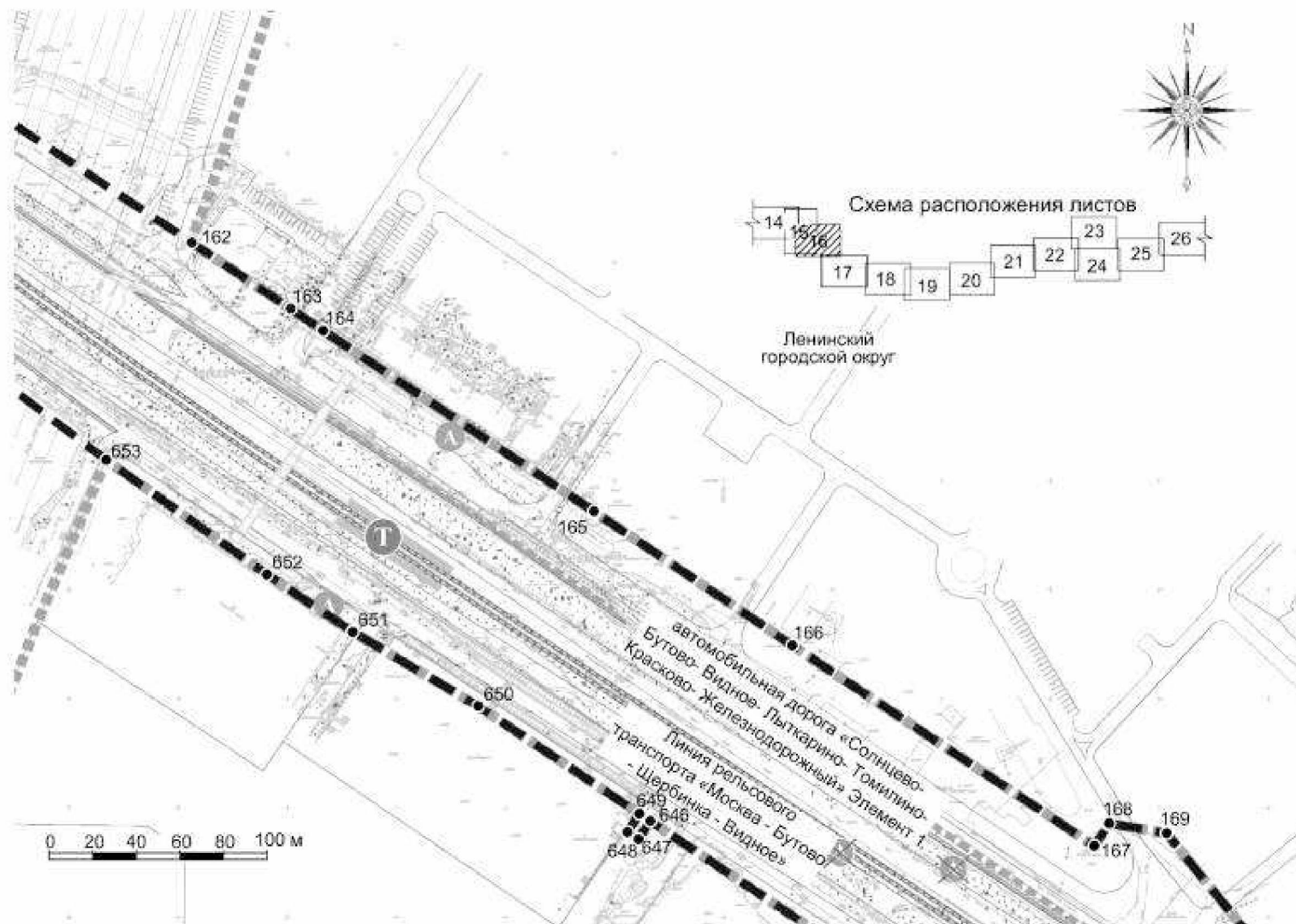
Чертеж границ зон планируемого размещения линейного объекта





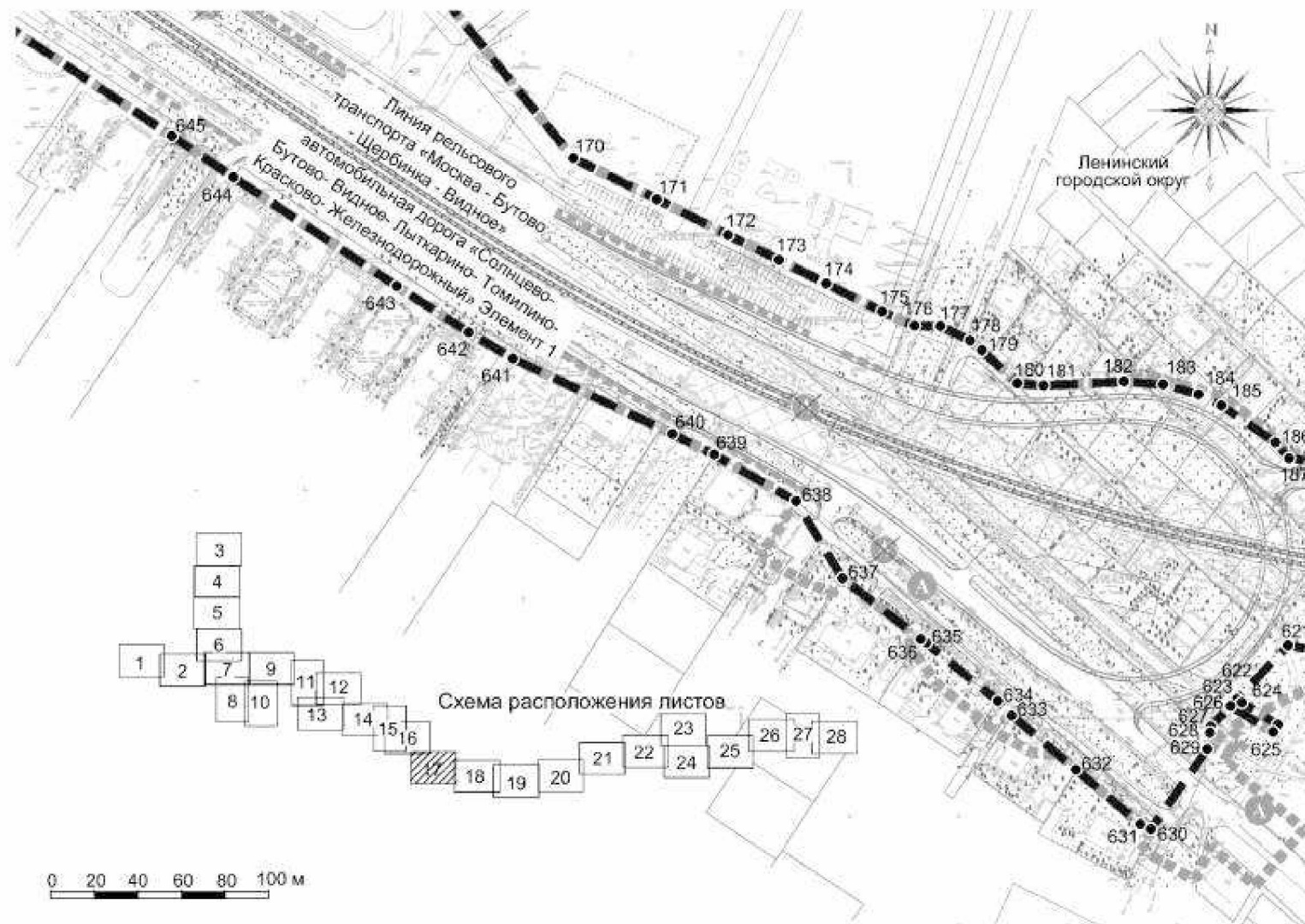
Документация по планировке территории для создания и эксплуатации сети автомобильных дорог общего пользования регионального значения Московской области «Солнцево – Бутово – Видное – Каширское шоссе – Молоково – Лыткарино – Томилино – Красково – Железнодорожный» на платной основе. Элемент 1.

Чертеж границ зон планируемого размещения линейного объекта



Документация по планировке территории для создания и эксплуатации сети автомобильных дорог общего пользования регионального значения Московской области «Солнцево – Бутово – Видное – Каширское шоссе – Молоково – Лыткарино – Томилино – Красково – Железнодорожный» на платной основе. Элемент 1.

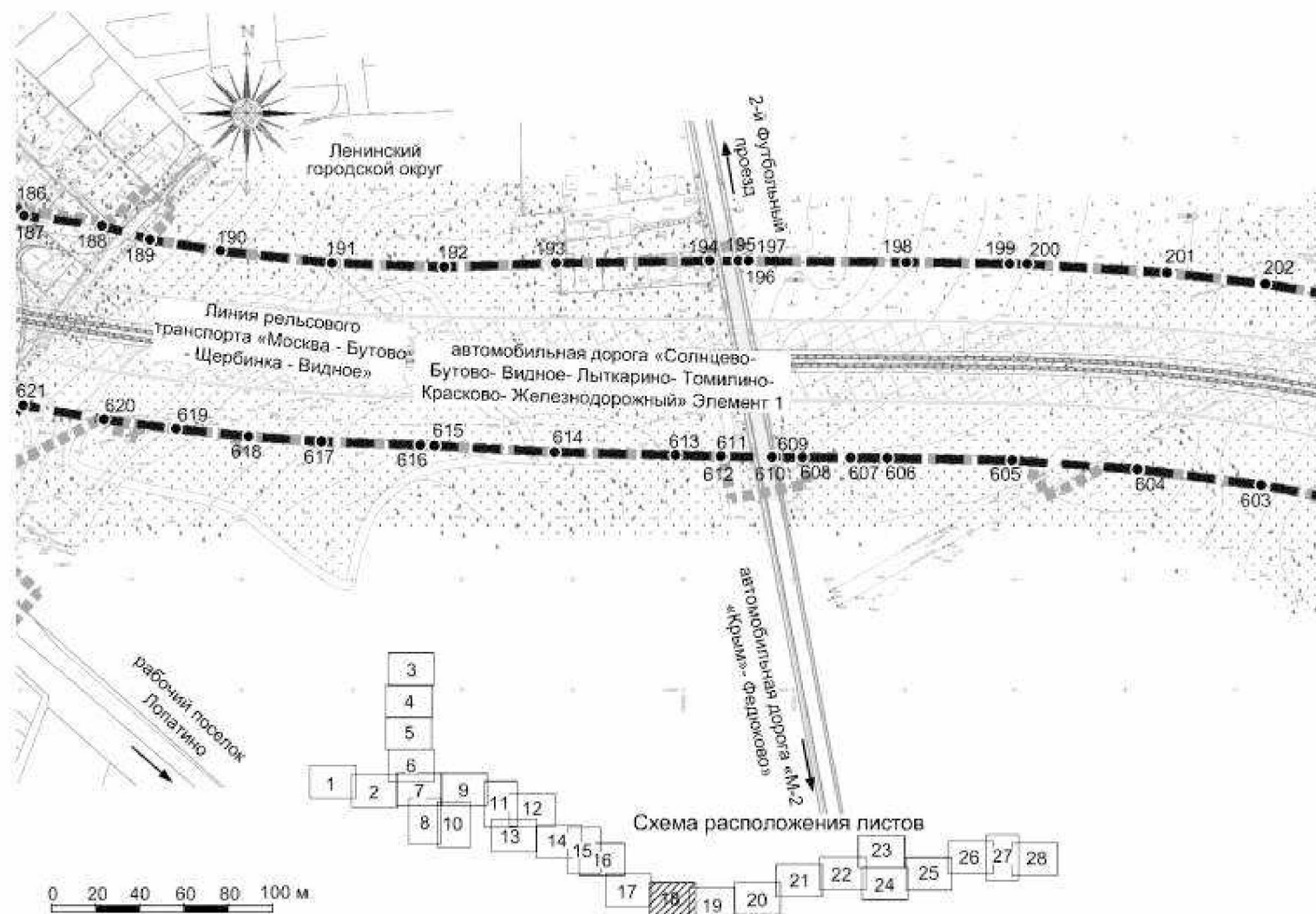
Чертеж границ зон планируемого размещения линейного объекта





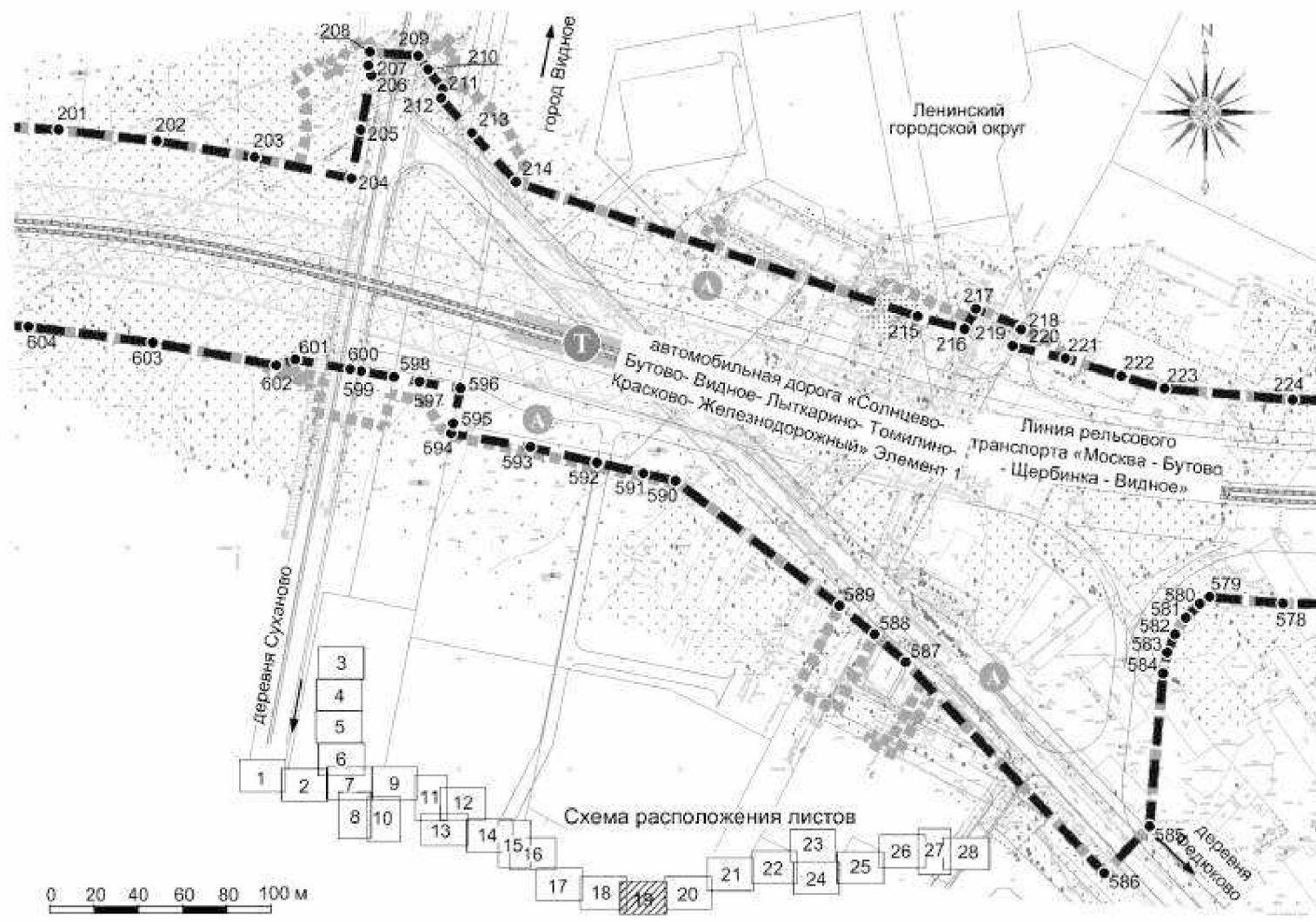
Документация по планировке территории для создания и эксплуатации сети автомобильных дорог общего пользования регионального значения Московской области «Солнцево – Бутово – Видное – Каширское шоссе – Молоково – Лыткарино – Томилино – Красково – Железнодорожный» на платной основе. Элемент 1.

Чертеж границ зон планируемого размещения линейного объекта



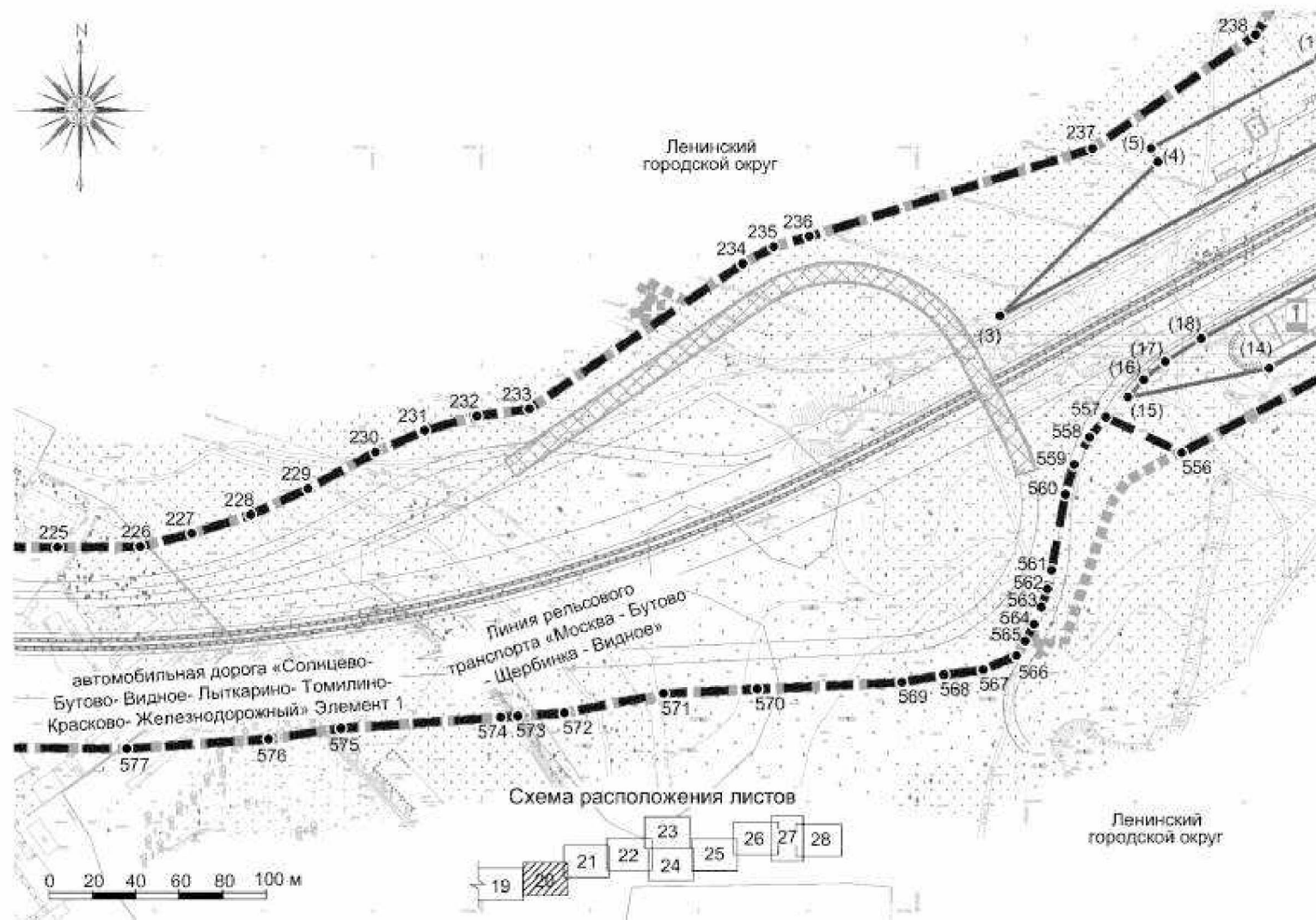
Документация по планировке территории для создания и эксплуатации сети автомобильных дорог общего пользования регионального значения Московской области «Солнцево – Бутово – Видное – Каширское шоссе – Молоково – Лыткарино – Томилино – Красково – Железнодорожный» на платной основе. Элемент 1.

Чертеж границ зон планируемого размещения линейного объекта



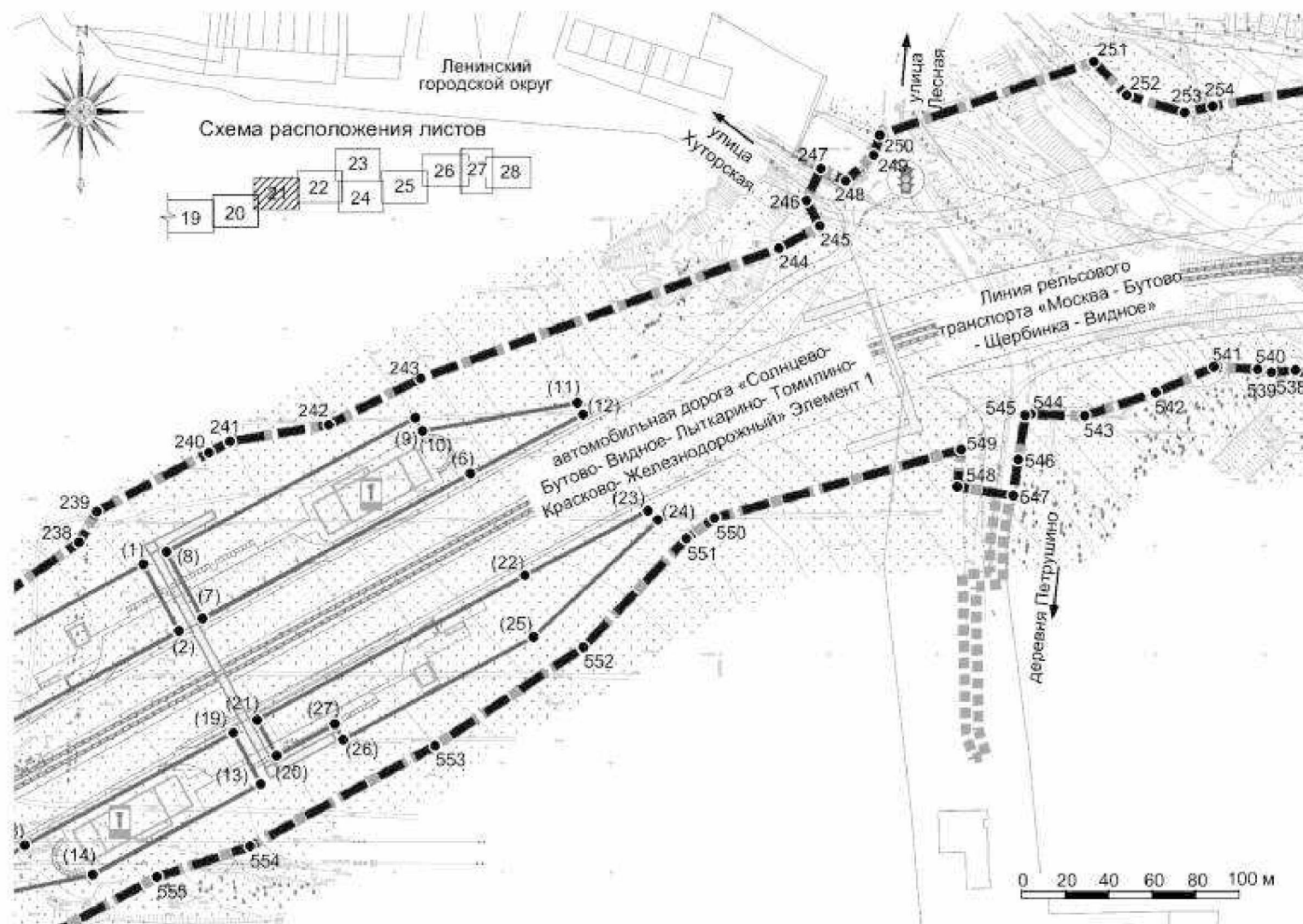
Документация по планировке территории для создания и эксплуатации сети автомобильных дорог общего пользования регионального значения Московской области «Солнцево – Бутово – Видное – Каширское шоссе – Молоково – Лыткарино – Томилино – Красково – Железнодорожный» на платной основе. Элемент 1.

Чертеж границ зон планируемого размещения линейного объекта



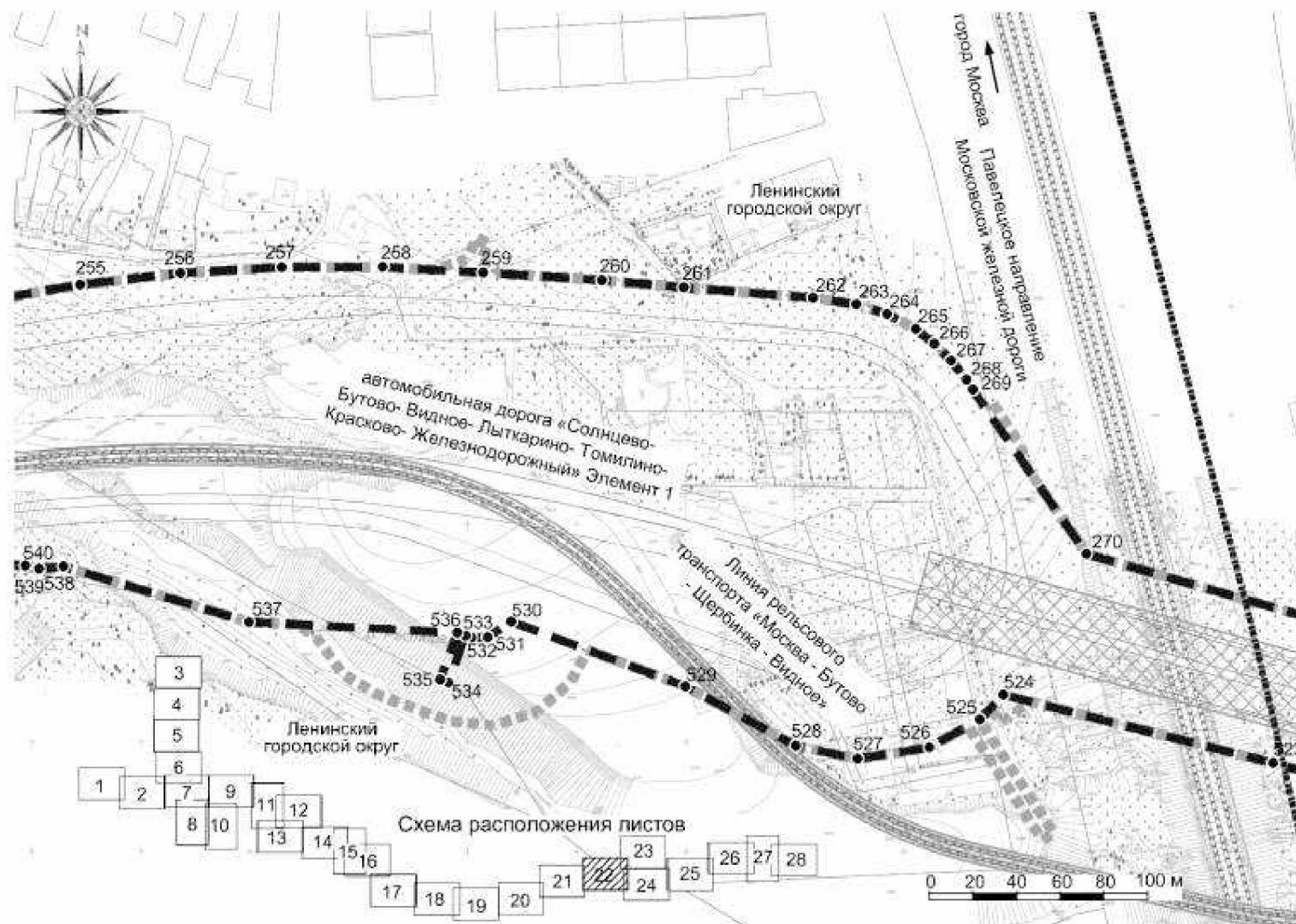
Документация по планировке территории для создания и эксплуатации сети автомобильных дорог общего пользования регионального значения Московской области «Солнцево – Бутово – Видное – Каширское шоссе – Молоково – Лыткарино – Томилино – Красково – Железнодорожный» на платной основе. Элемент 1.

Чертеж границ зон планируемого размещения линейного объекта



Документация по планировке территории для создания и эксплуатации сети автомобильных дорог общего пользования регионального значения Московской области «Солнцево – Бутово – Видное – Каширское шоссе – Молоково – Лыткарино – Томилино – Красково – Железнодорожный» на платной основе. Элемент 1.

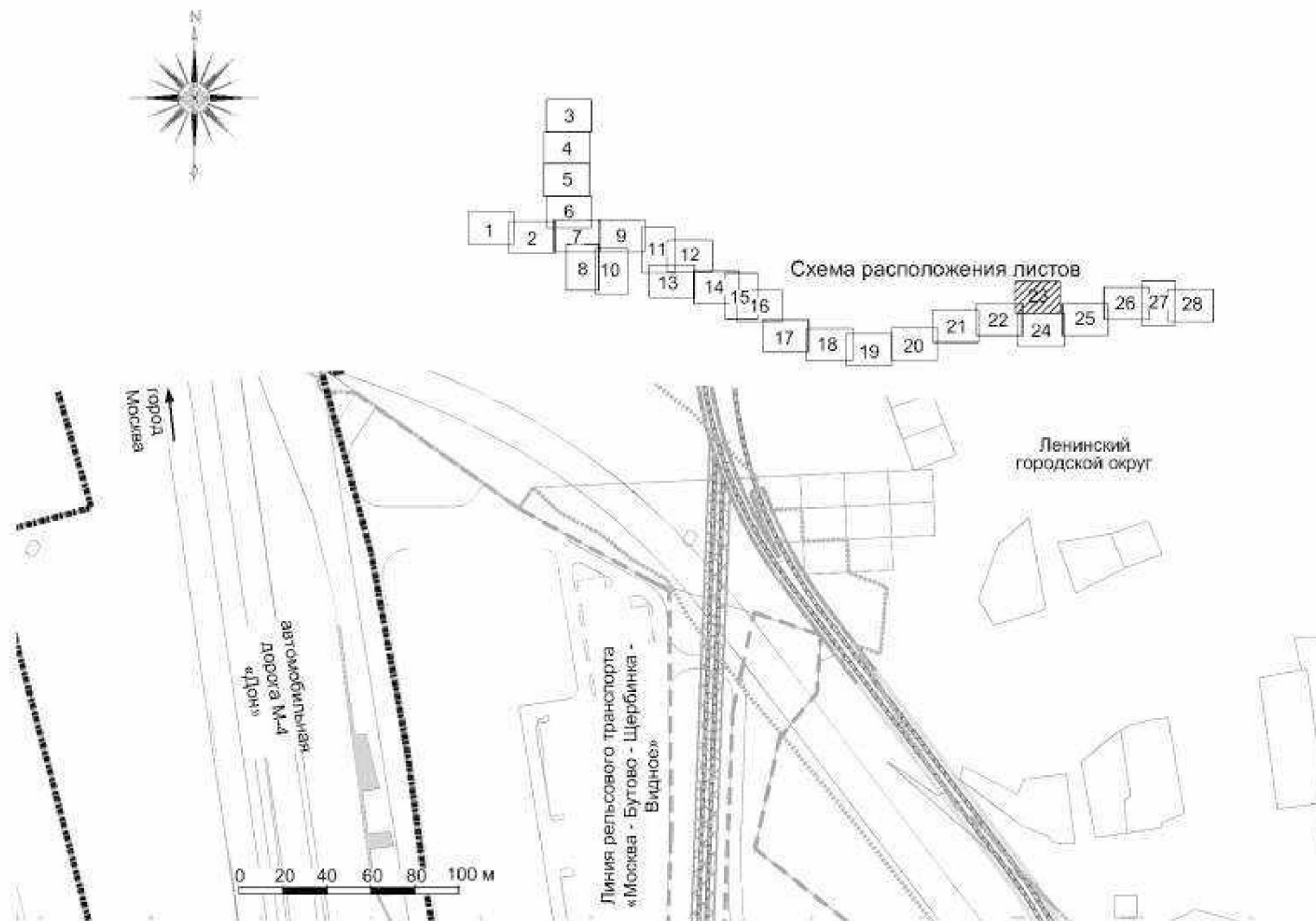
Чертеж границ зон планируемого размещения линейного объекта





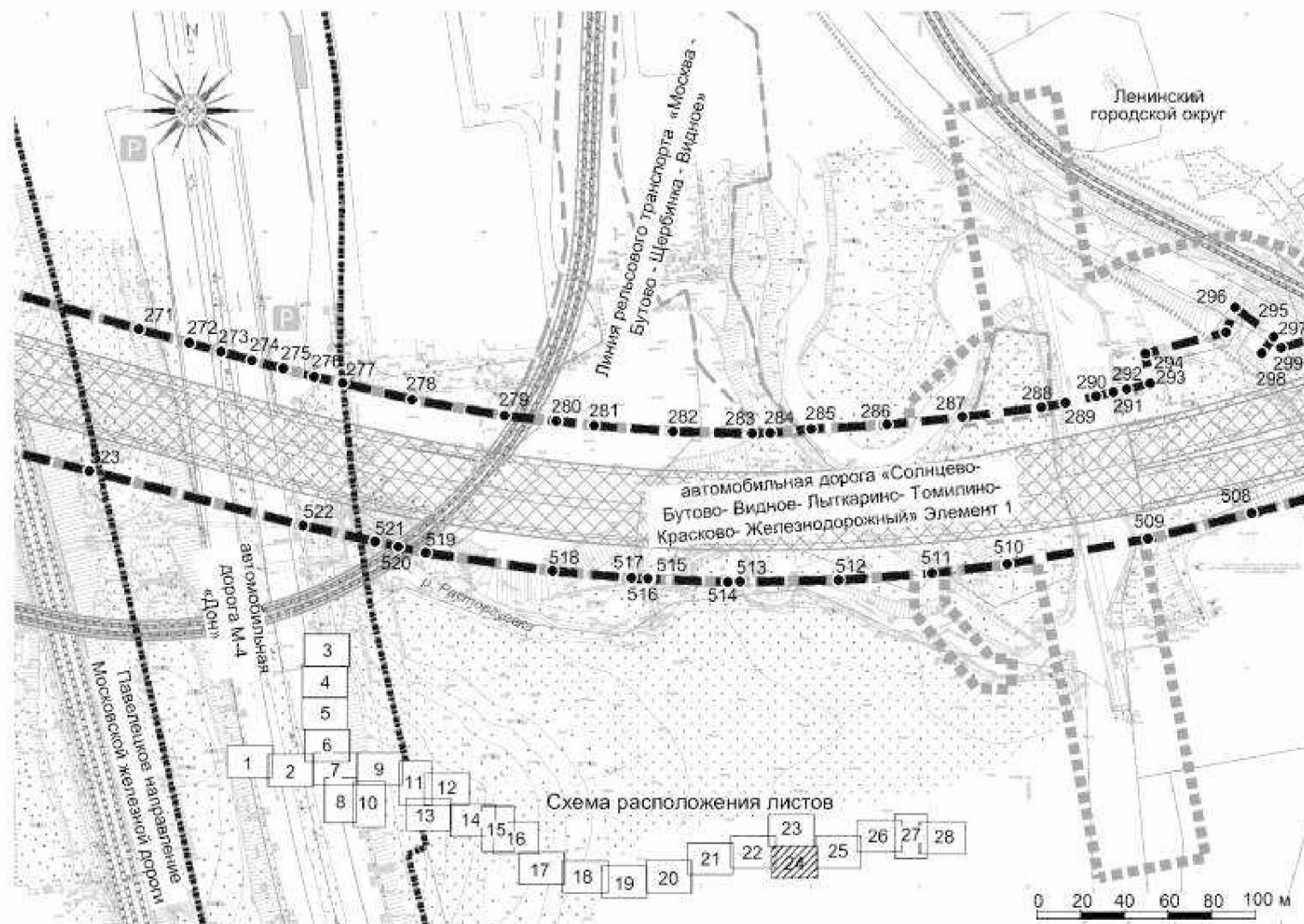
Документация по планировке территории для создания и эксплуатации сети автомобильных дорог общего пользования регионального значения Московской области «Солнцево – Бутово – Видное – Каширское шоссе – Молоково – Лыткарино – Томилино – Красково – Железнодорожный» на платной основе. Элемент 1.

Чертеж границ зон планируемого размещения линейного объекта



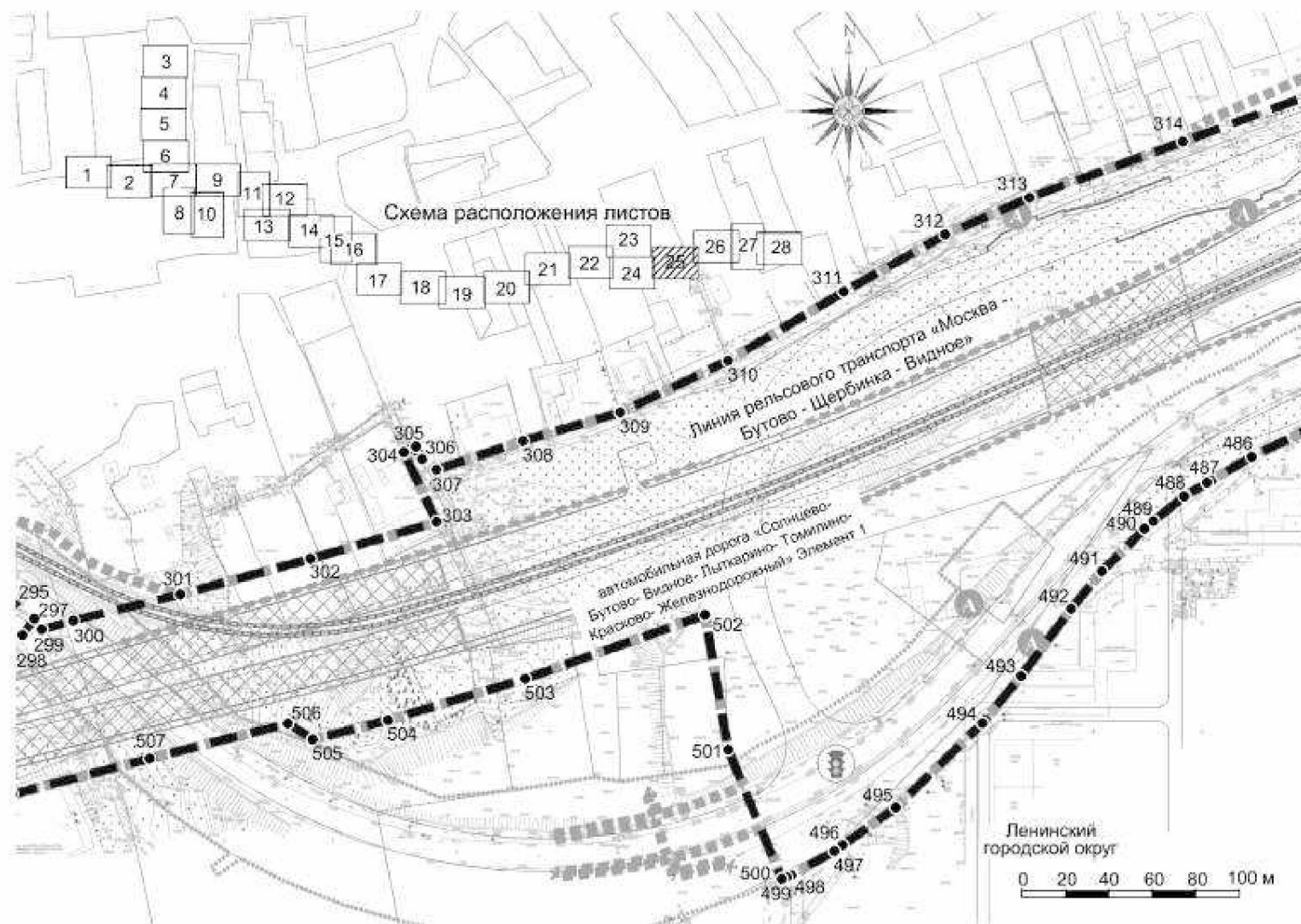
Документация по планировке территории для создания и эксплуатации сети автомобильных дорог общего пользования регионального значения Московской области «Солнцево – Бутово – Видное – Каширское шоссе – Молоково – Лыткарино – Томилино – Красково – Железнодорожный» на платной основе. Элемент 1.

Чертеж границ зон планируемого размещения линейного объекта



Документация по планировке территории для создания и эксплуатации сети автомобильных дорог общего пользования регионального значения Московской области «Солнцево – Бутово – Видное – Каширское шоссе – Молоково – Лыткарино – Томилино – Красково – Железнодорожный» на платной основе. Элемент 1.

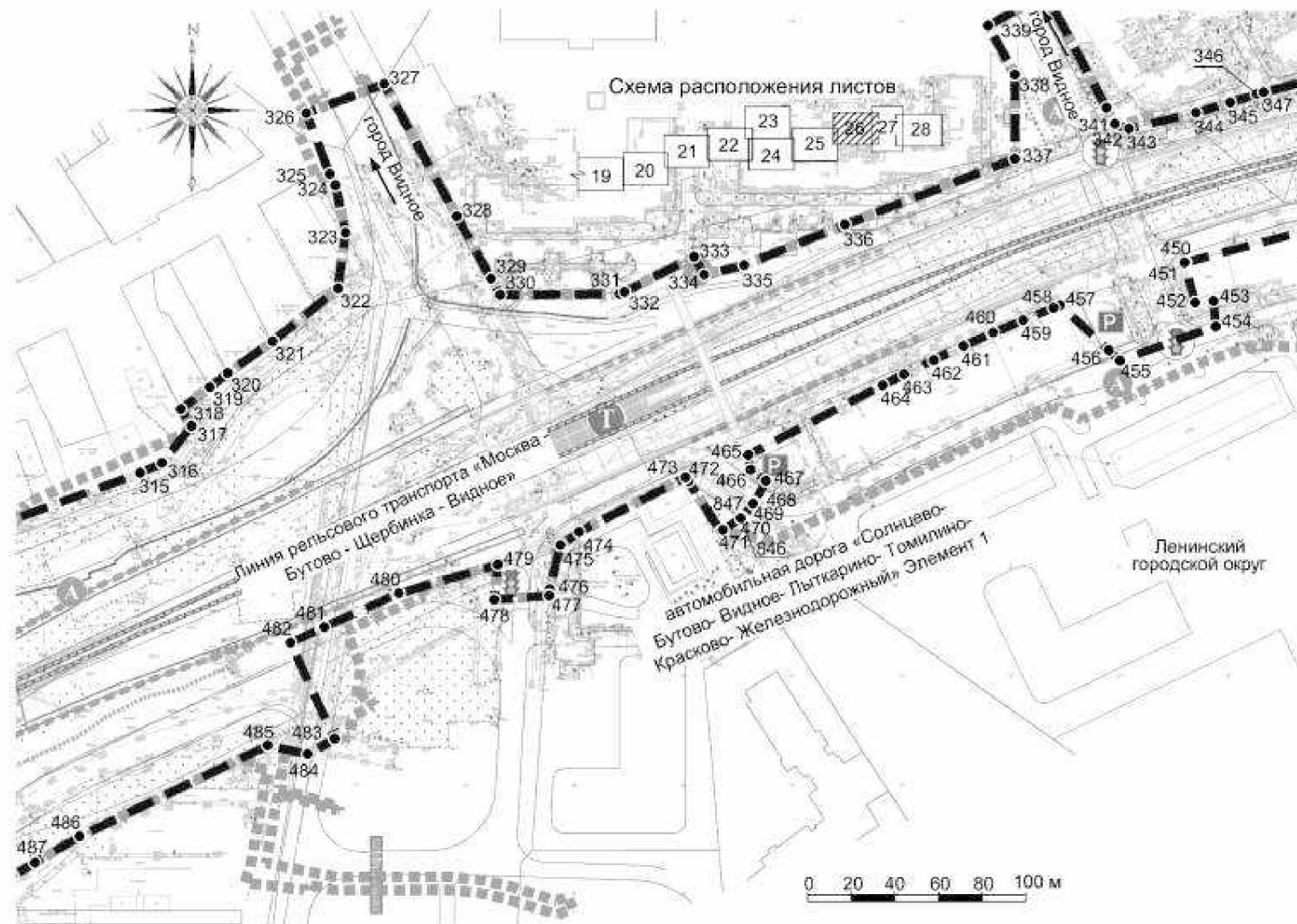
Чертеж границ зон планируемого размещения линейного объекта





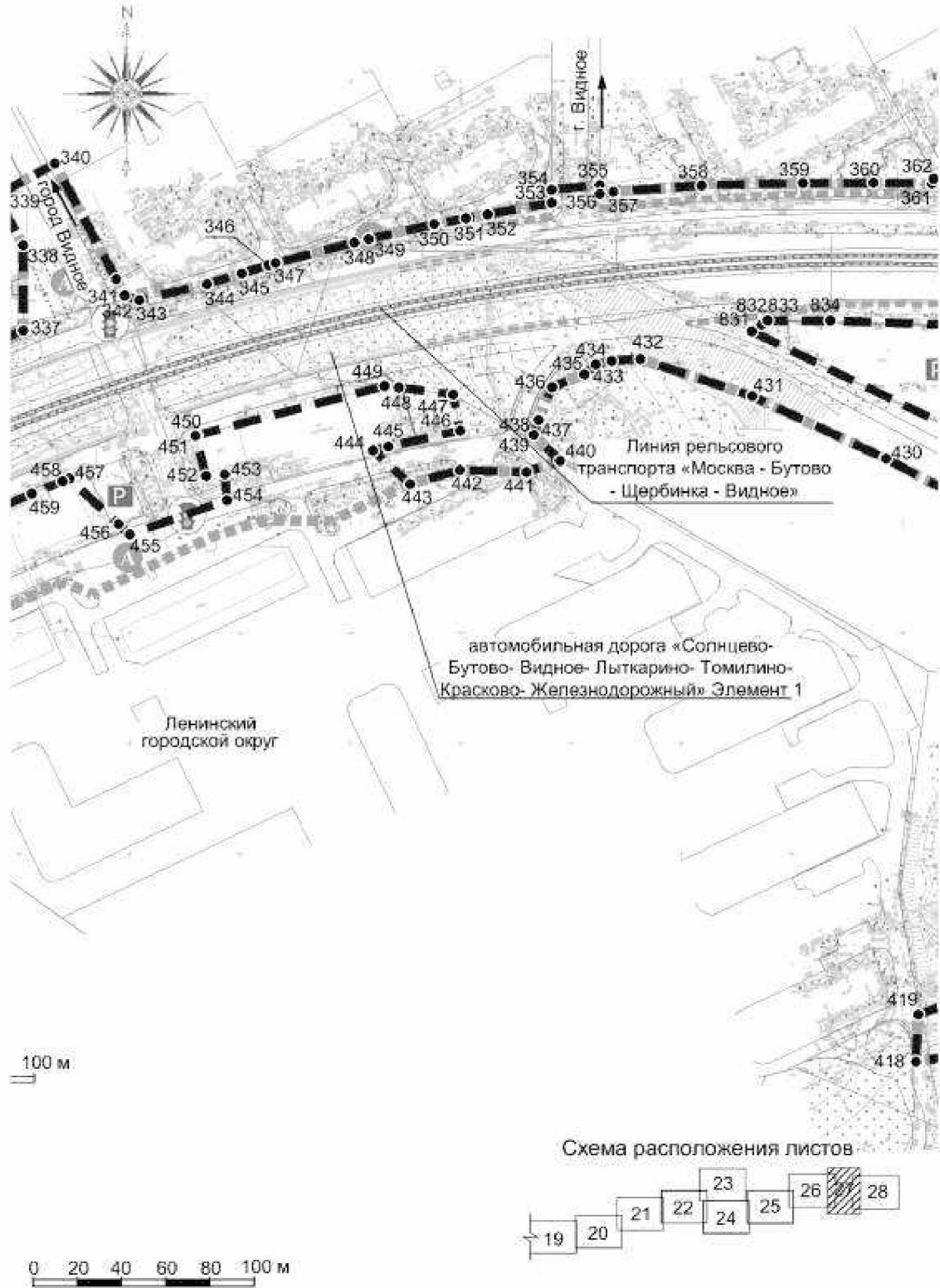
Документация по планировке территории для создания и эксплуатации сети автомобильных дорог общего пользования регионального значения Московской области «Солнцево – Бутово – Видное – Каширское шоссе – Молоково – Лыткарино – Томилино – Красково – Железнодорожный» на платной основе. Элемент 1.

Чертеж границ зон планируемого размещения линейного объекта



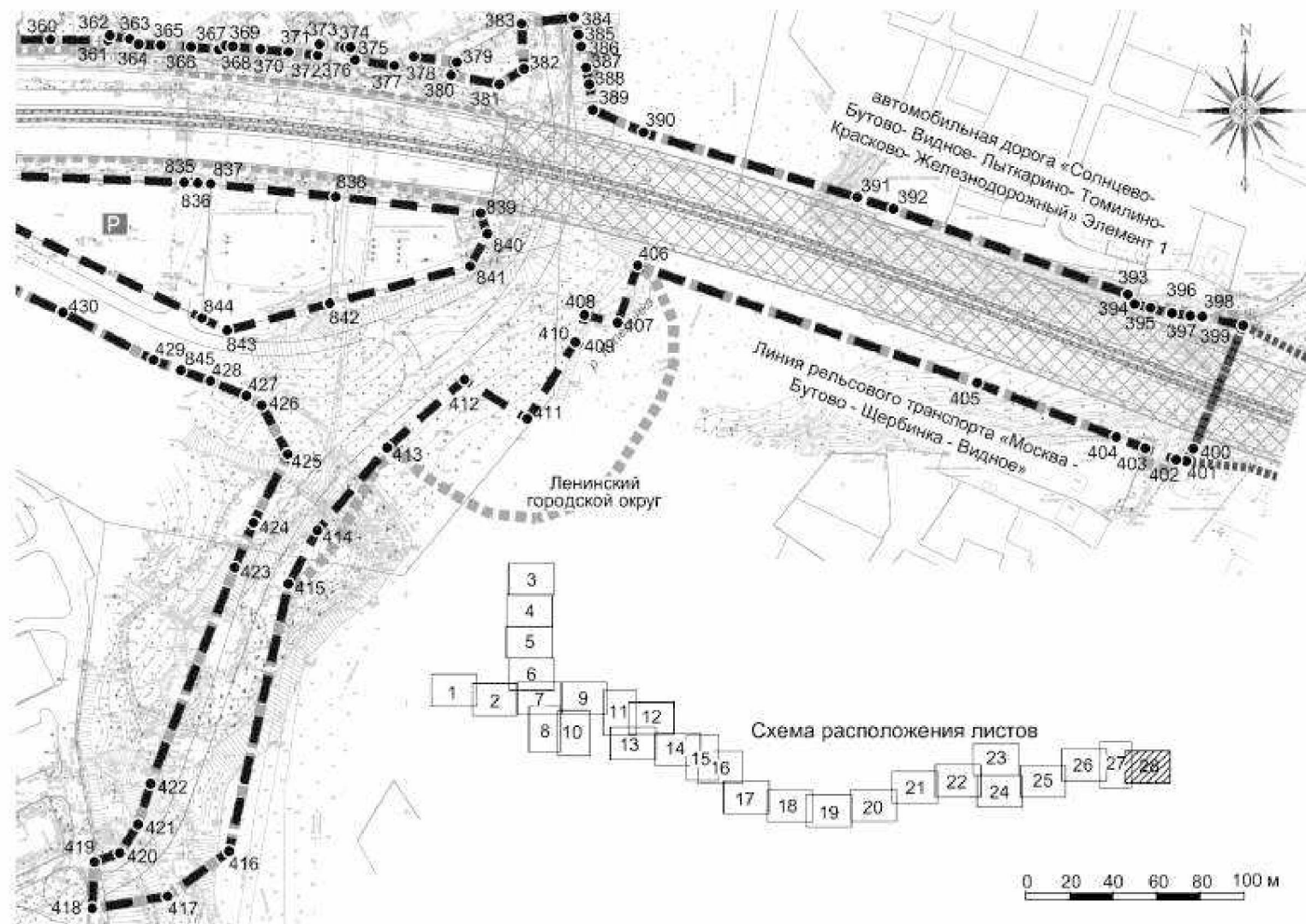
Документация по планировке территории для создания и эксплуатации сети автомобильных дорог общего пользования регионального значения Московской области «Солнцево – Бутово – Видное – Каширское шоссе – Молоково – Лыткарино – Томилино – Красково – Железнодорожный» на платной основе. Элемент 1.

Чертеж границ зон планируемого размещения линейного объекта



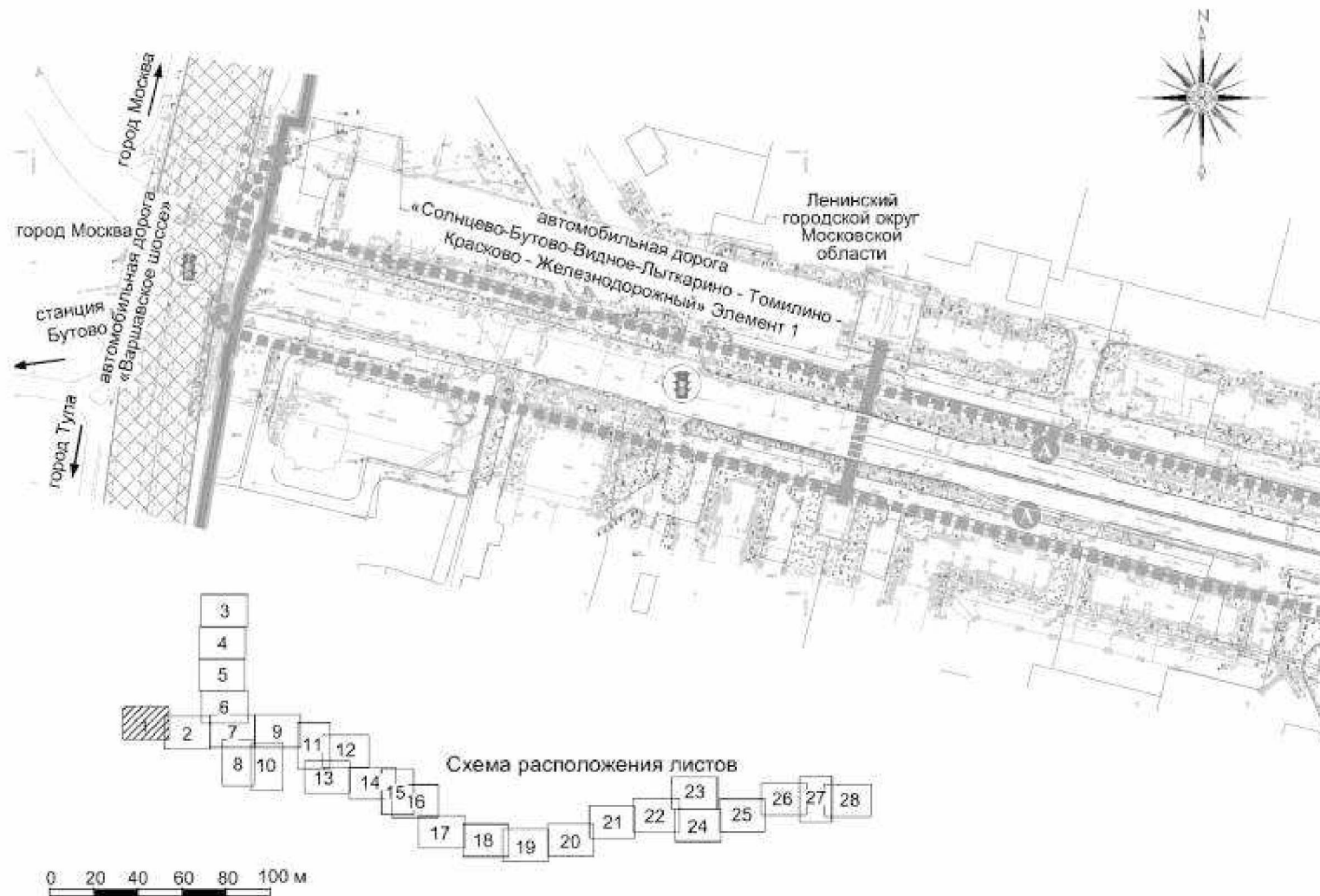
Документация по планировке территории для создания и эксплуатации сети автомобильных дорог общего пользования регионального значения Московской области «Солнцево – Бутово – Видное – Каширское шоссе – Молоково – Лыткарино – Томилино – Красково – Железнодорожный» на платной основе. Элемент 1.

Чертеж границ зон планируемого размещения линейного объекта



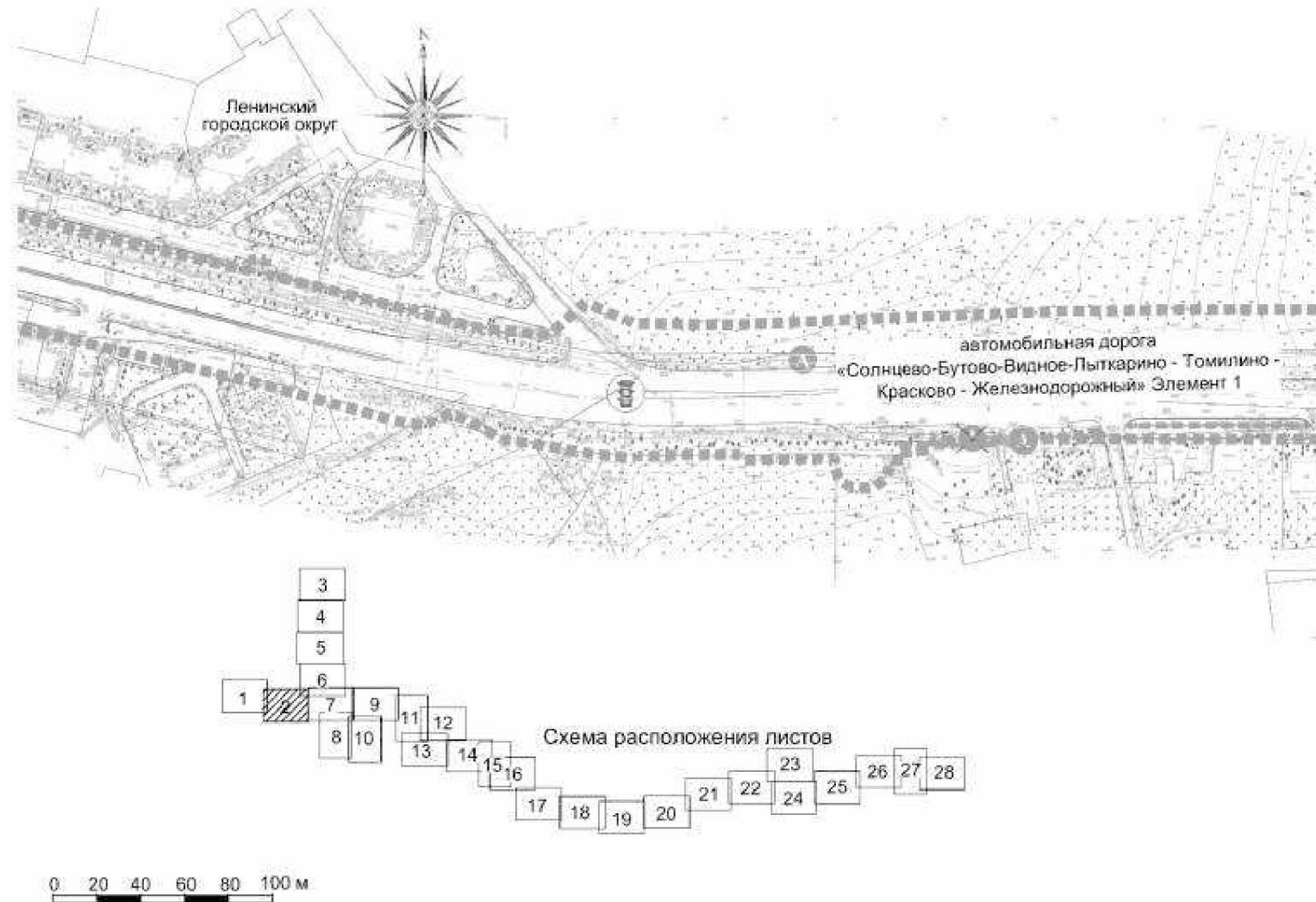
Документация по планировке территории для создания и эксплуатации сети автомобильных дорог общего пользования регионального значения Московской области «Солнцево – Бутово – Видное – Каширское шоссе – Молоково – Лыткарино – Томилино – Красково – Железнодорожный» на платной основе. Элемент 1.

Чертеж границ зон планируемого размещения линии рельсового скоростного пассажирского транспорта



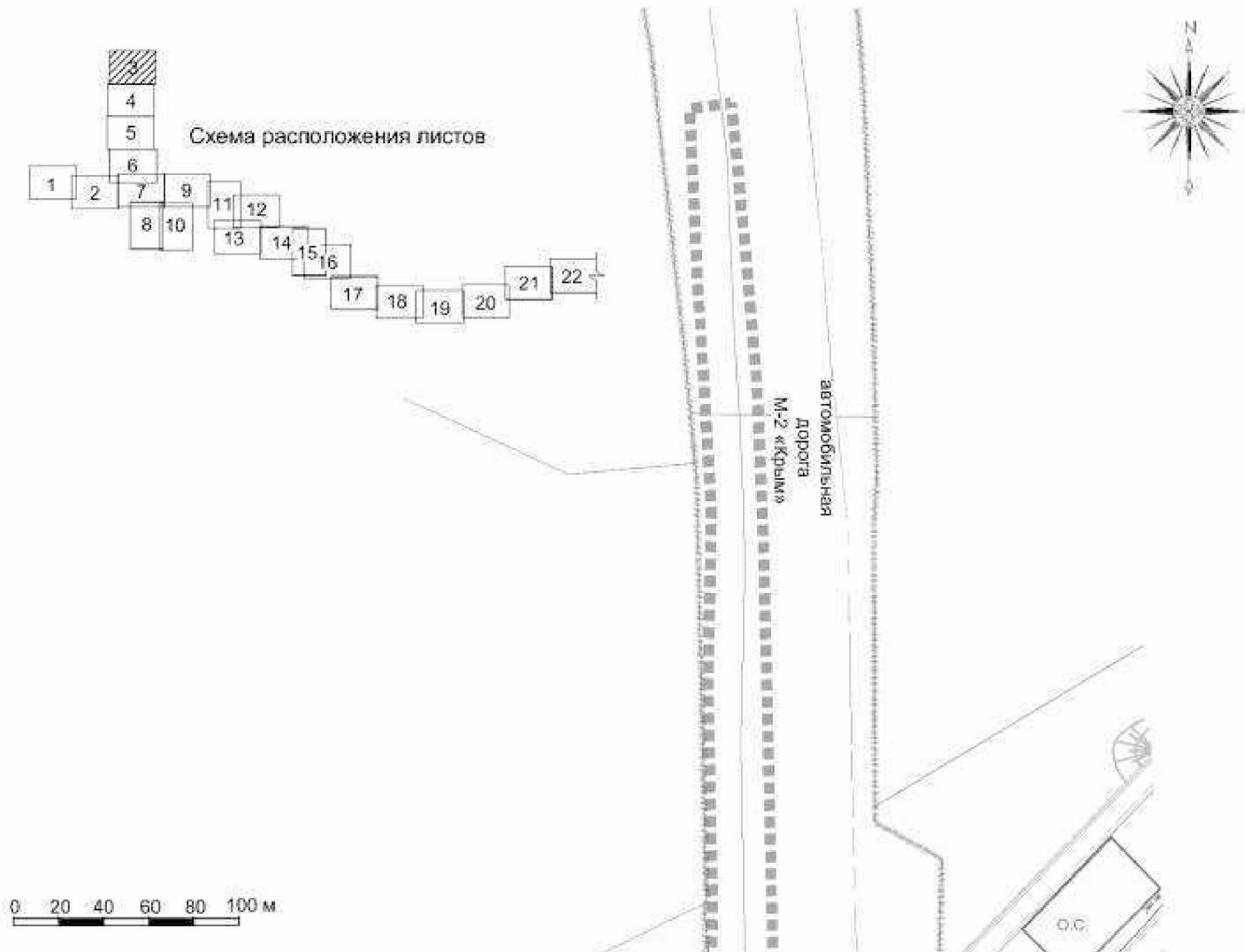
Документация по планировке территории для создания и эксплуатации сети автомобильных дорог общего пользования регионального значения Московской области «Солнцево – Бутово – Видное – Каширское шоссе – Молоково – Лыткарино – Томилино – Красково – Железнодорожный» на платной основе. Элемент 1.

Чертеж границ зон планируемого размещения линии рельсового скоростного пассажирского транспорта



Документация по планировке территории для создания и эксплуатации сети автомобильных дорог общего пользования регионального значения Московской области «Солнцево – Бутово – Видное – Каширское шоссе – Молоково – Лыткарино – Томилино – Красково – Железнодорожный» на платной основе. Элемент 1.

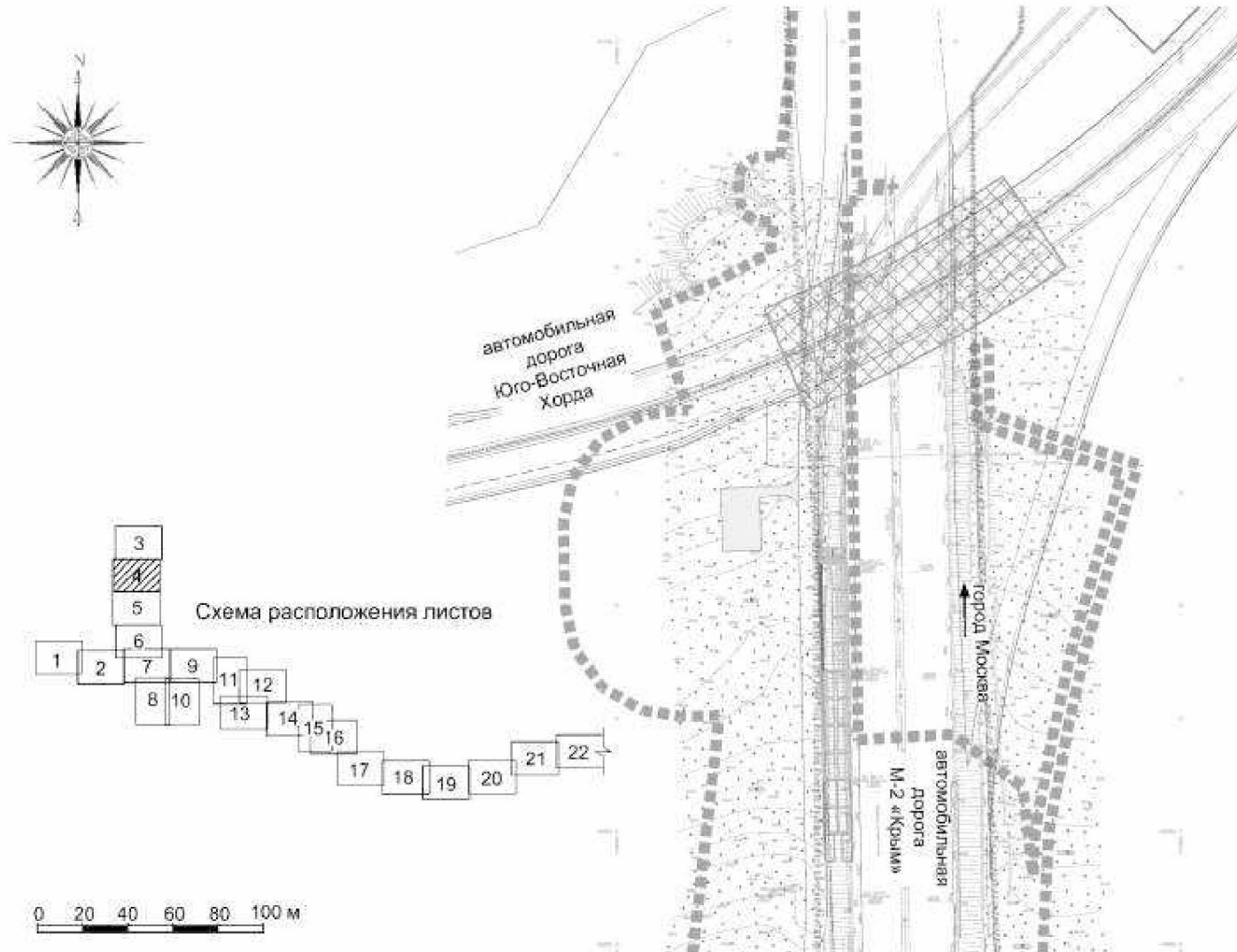
Чертеж границ зон планируемого размещения линии рельсового скоростного пассажирского транспорта





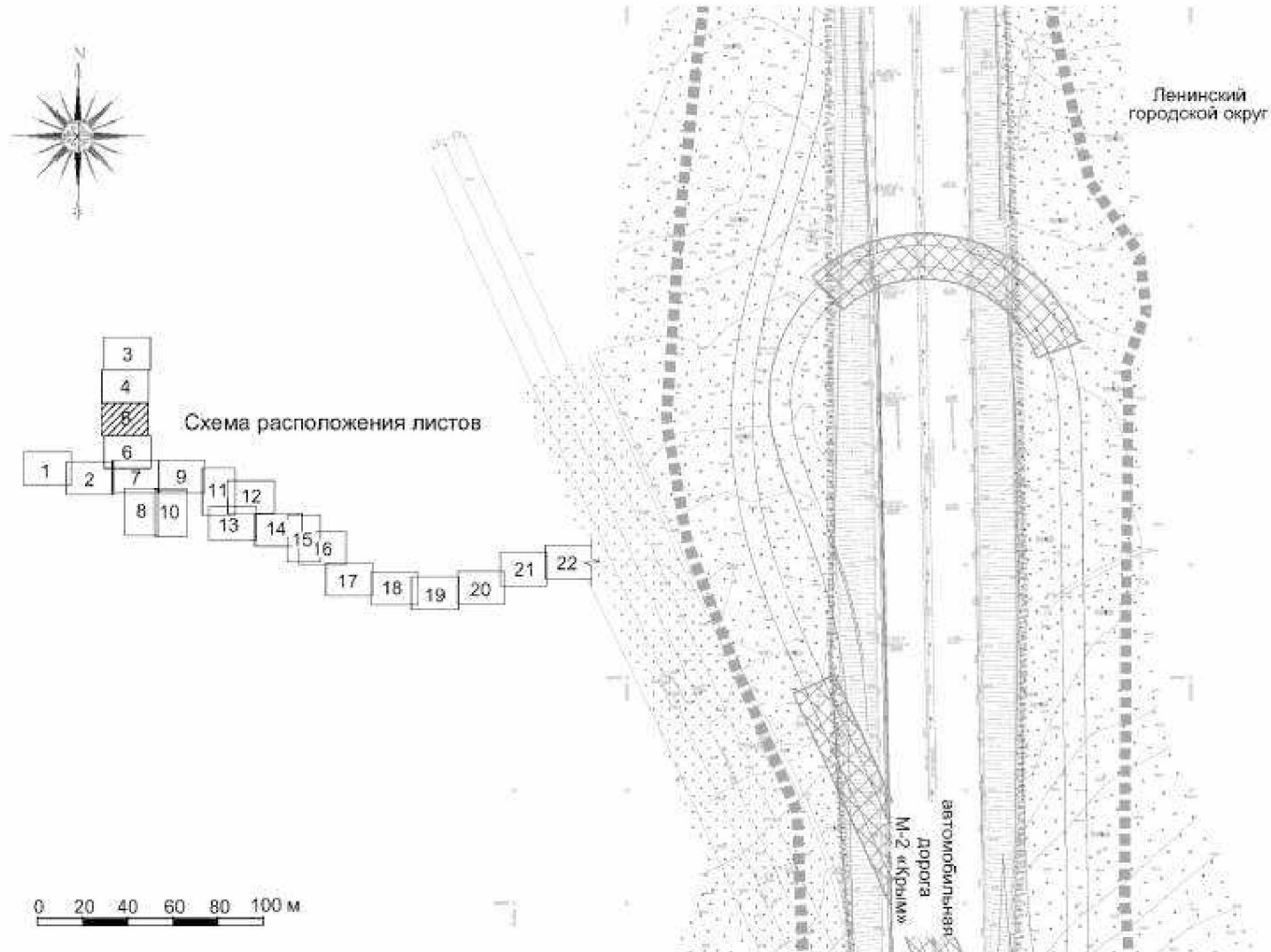
Документация по планировке территории для создания и эксплуатации сети автомобильных дорог общего пользования регионального значения Московской области «Солнцево – Бутово – Видное – Каширское шоссе – Молоково – Лыткарино – Томилино – Красково – Железнодорожный» на платной основе. Элемент 1.

Чертеж границ зон планируемого размещения линии рельсового скоростного пассажирского транспорта



Документация по планировке территории для создания и эксплуатации сети автомобильных дорог общего пользования регионального значения Московской области «Солнцево – Бутово – Видное – Каширское шоссе – Молоково – Лыткарино – Томилино – Красково – Железнодорожный» на платной основе. Элемент 1.

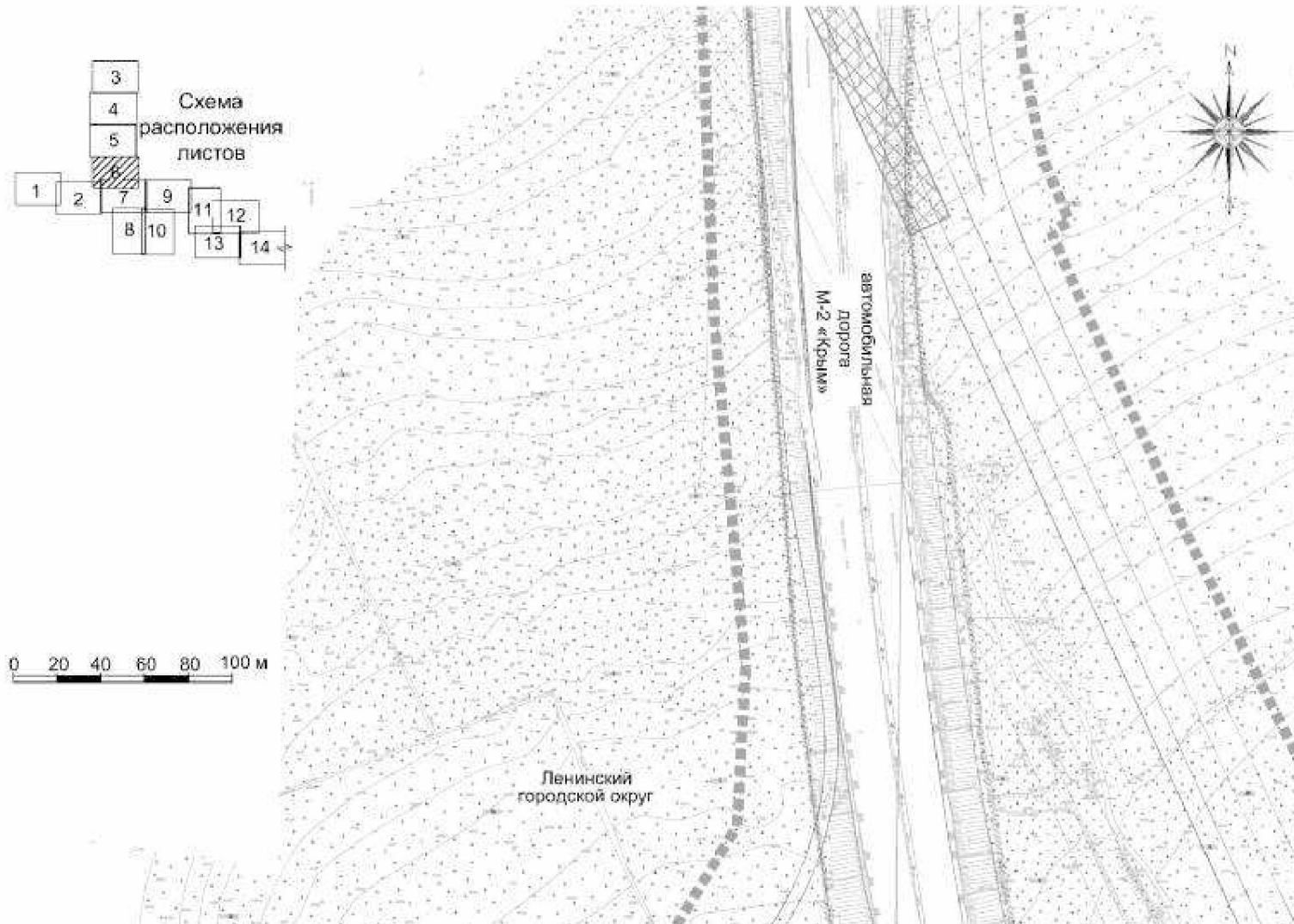
Чертеж границ зон планируемого размещения линии рельсового скоростного пассажирского транспорта





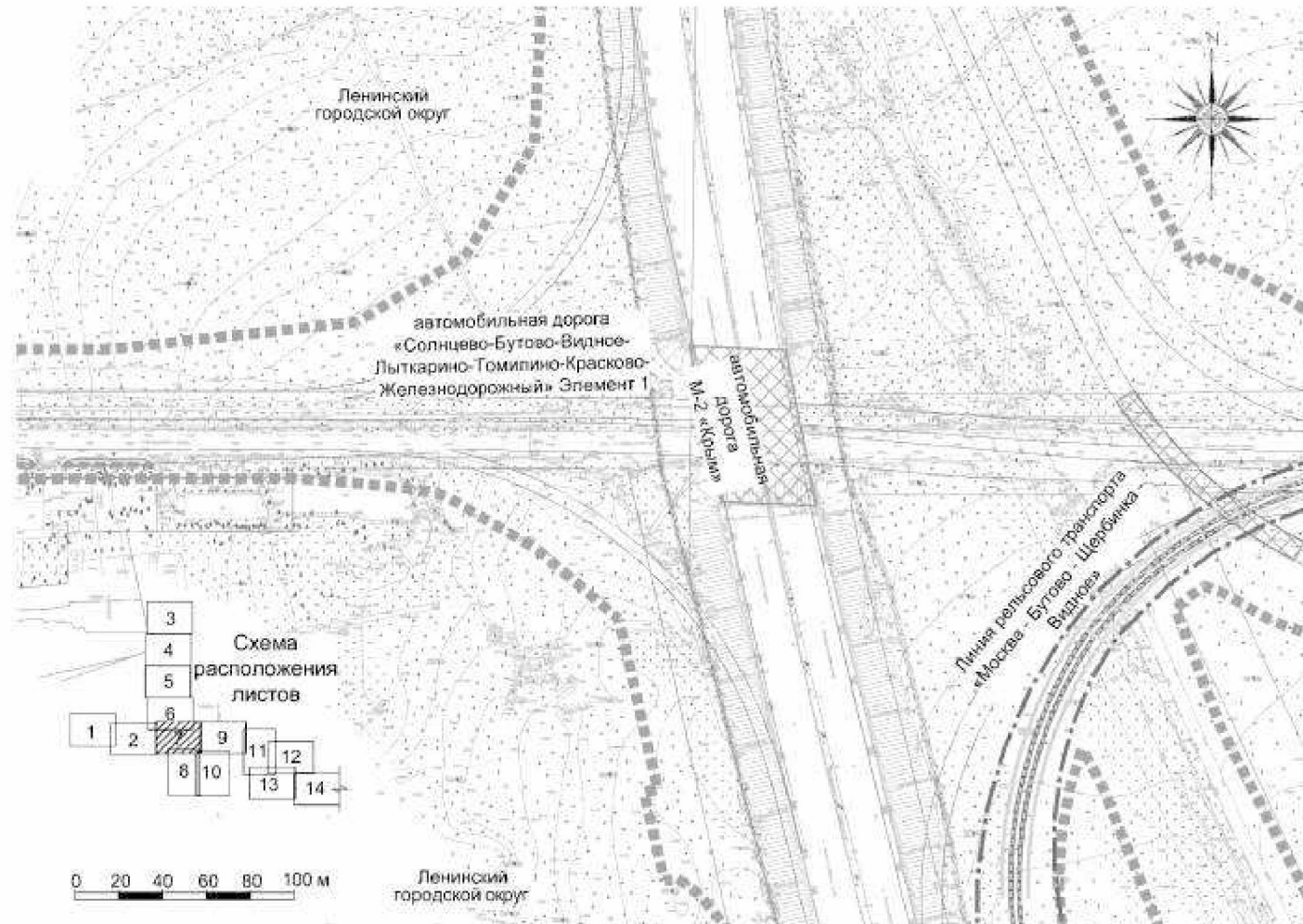
Документация по планировке территории для создания и эксплуатации сети автомобильных дорог общего пользования регионального значения Московской области «Солнцево – Бутово – Видное – Каширское шоссе – Молоково – Лыткарино – Томилино – Красково – Железнодорожный» на платной основе. Элемент 1.

Чертеж границ зон планируемого размещения линии рельсового скоростного пассажирского транспорта



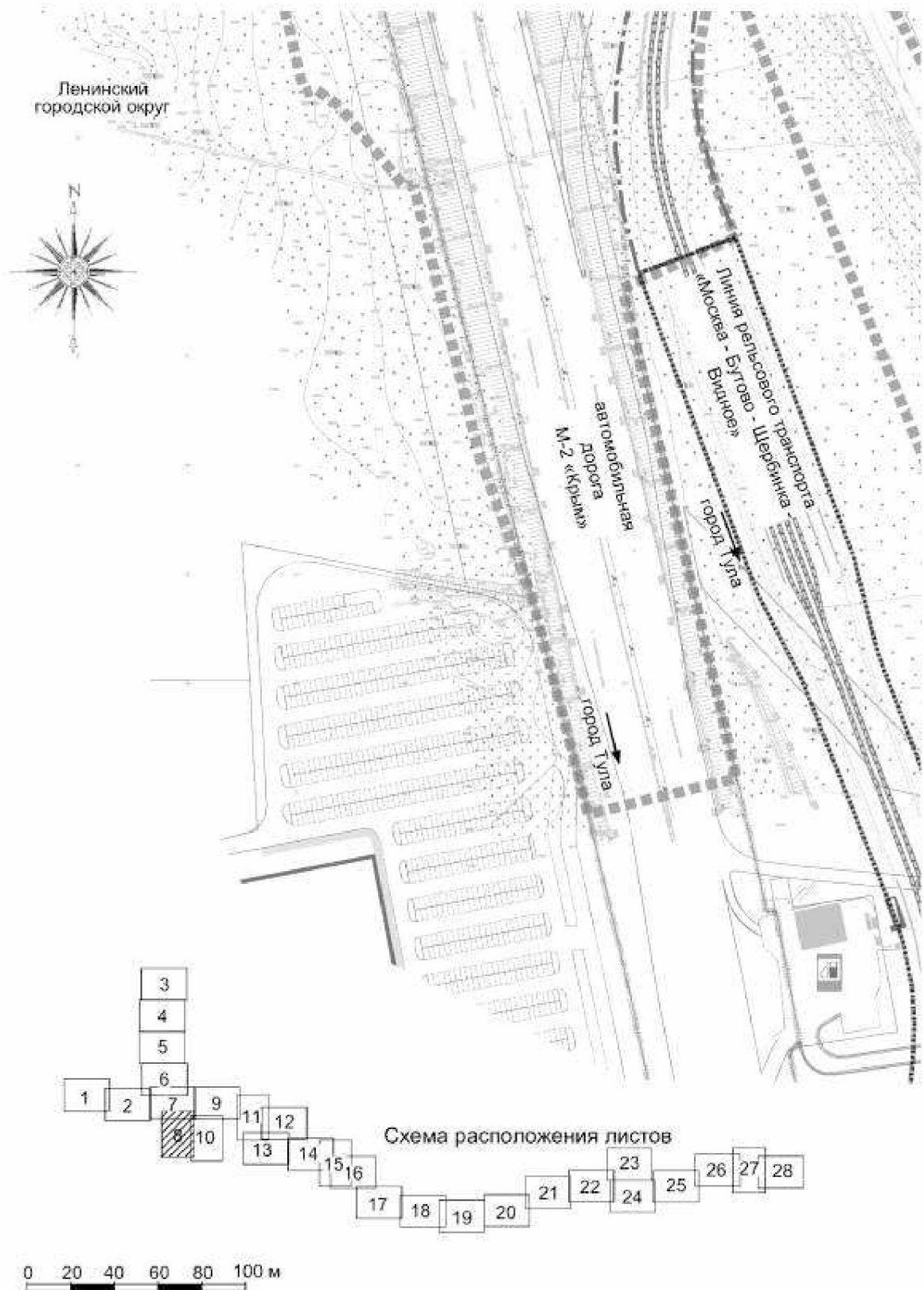
Документация по планировке территории для создания и эксплуатации сети автомобильных дорог общего пользования регионального значения Московской области «Солнцево – Бутово – Видное – Каширское шоссе – Молоково – Лыткарино – Томилино – Красково – Железнодорожный» на платной основе. Элемент 1.

Чертеж границ зон планируемого размещения линии рельсового скоростного пассажирского транспорта



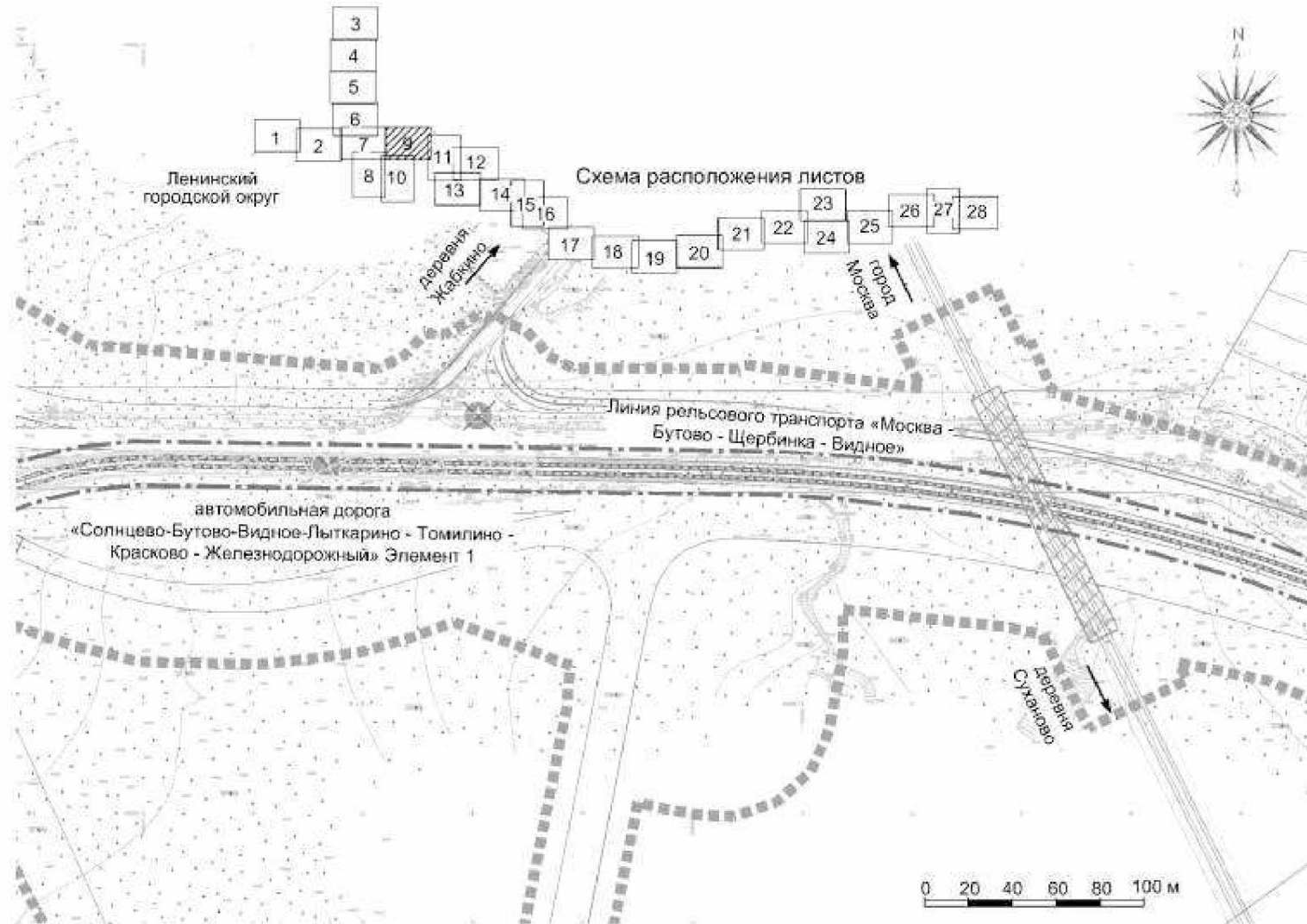
Документация по планировке территории для создания и эксплуатации сети автомобильных дорог общего пользования регионального значения Московской области «Солнцево – Бутово– Видное – Каширское шоссе – Молоково – Лыткарино – Томилино – Красково – Железнодорожный» на платной основе. Элемент 1.

Чертеж границ зон планируемого размещения линии рельсового скоростного пассажирского транспорта



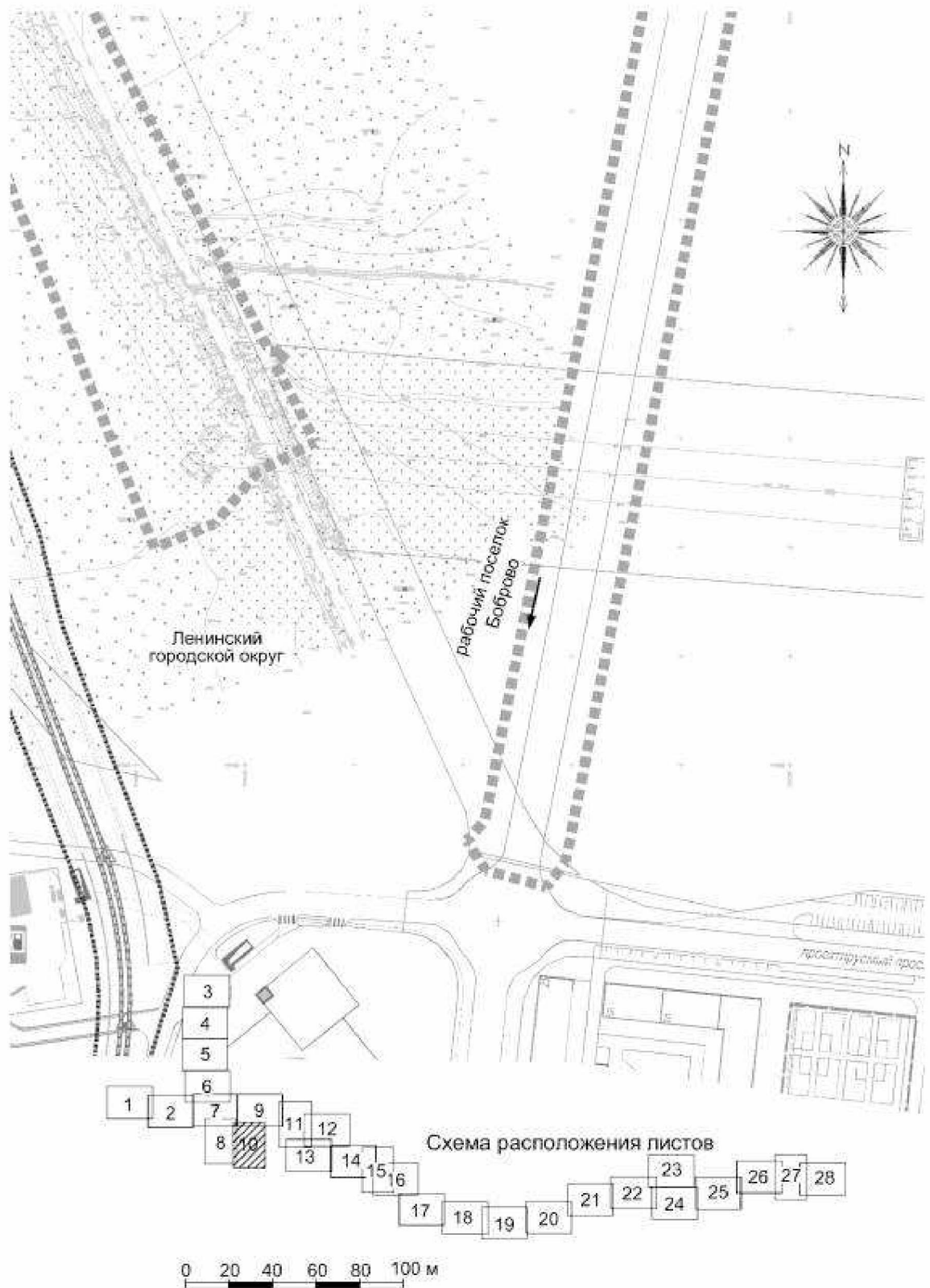
Документация по планировке территории для создания и эксплуатации сети автомобильных дорог общего пользования регионального значения Московской области «Солнцево – Бутово – Видное – Каширское шоссе – Молоково – Лыткарино – Томилино – Красково – Железнодорожный» на платной основе. Элемент 1.

Чертеж границ зон планируемого размещения линии рельсового скоростного пассажирского транспорта



Документация по планировке территории для создания и эксплуатации сети автомобильных дорог общего пользования регионального значения Московской области «Солнцево – Бутово– Видное – Каширское шоссе – Молоково – Лыткарино – Томилино – Красково – Железнодорожный» на платной основе. Элемент 1.

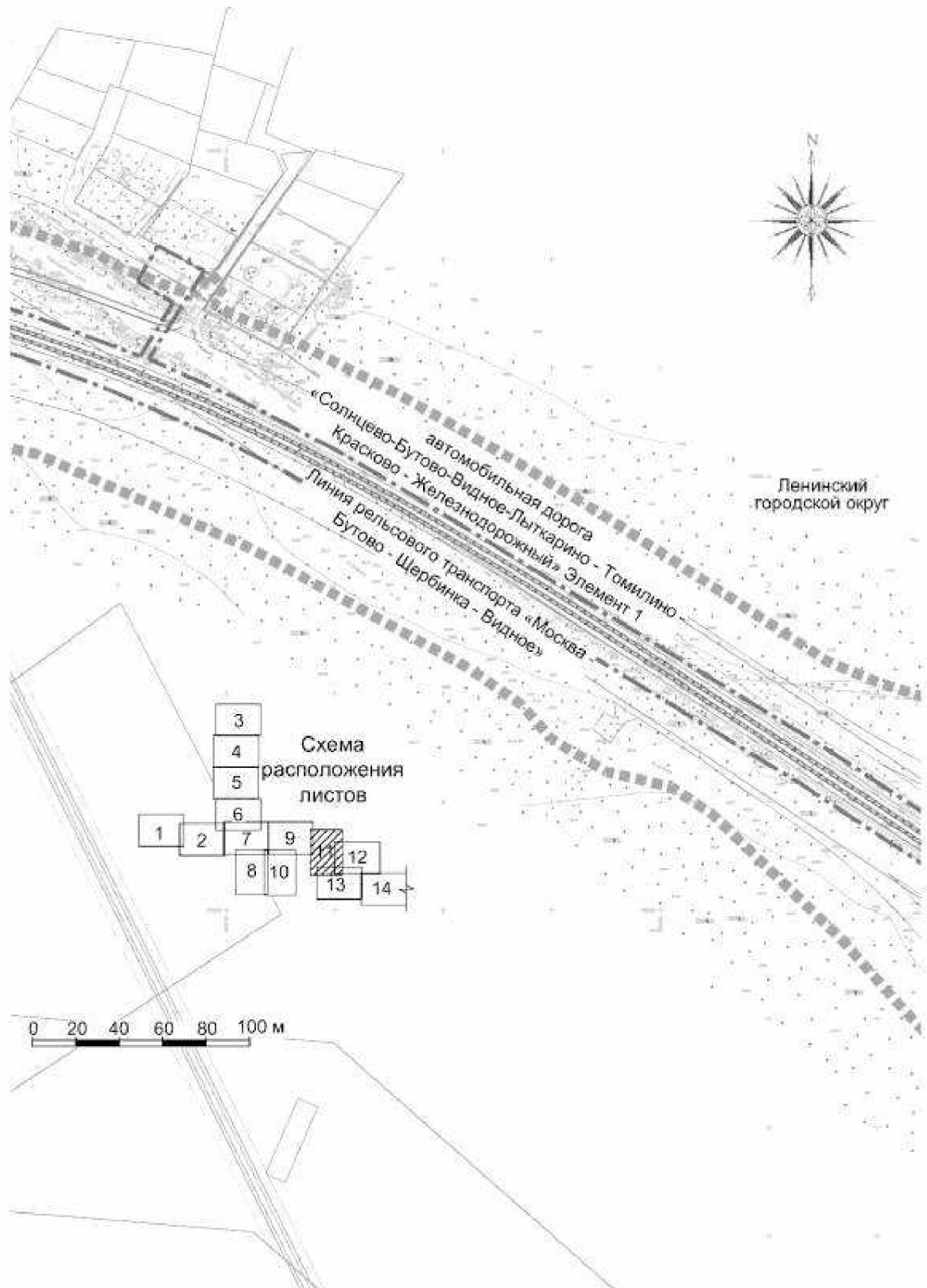
Чертеж границ зон планируемого размещения линии рельсового скоростного пассажирского транспорта





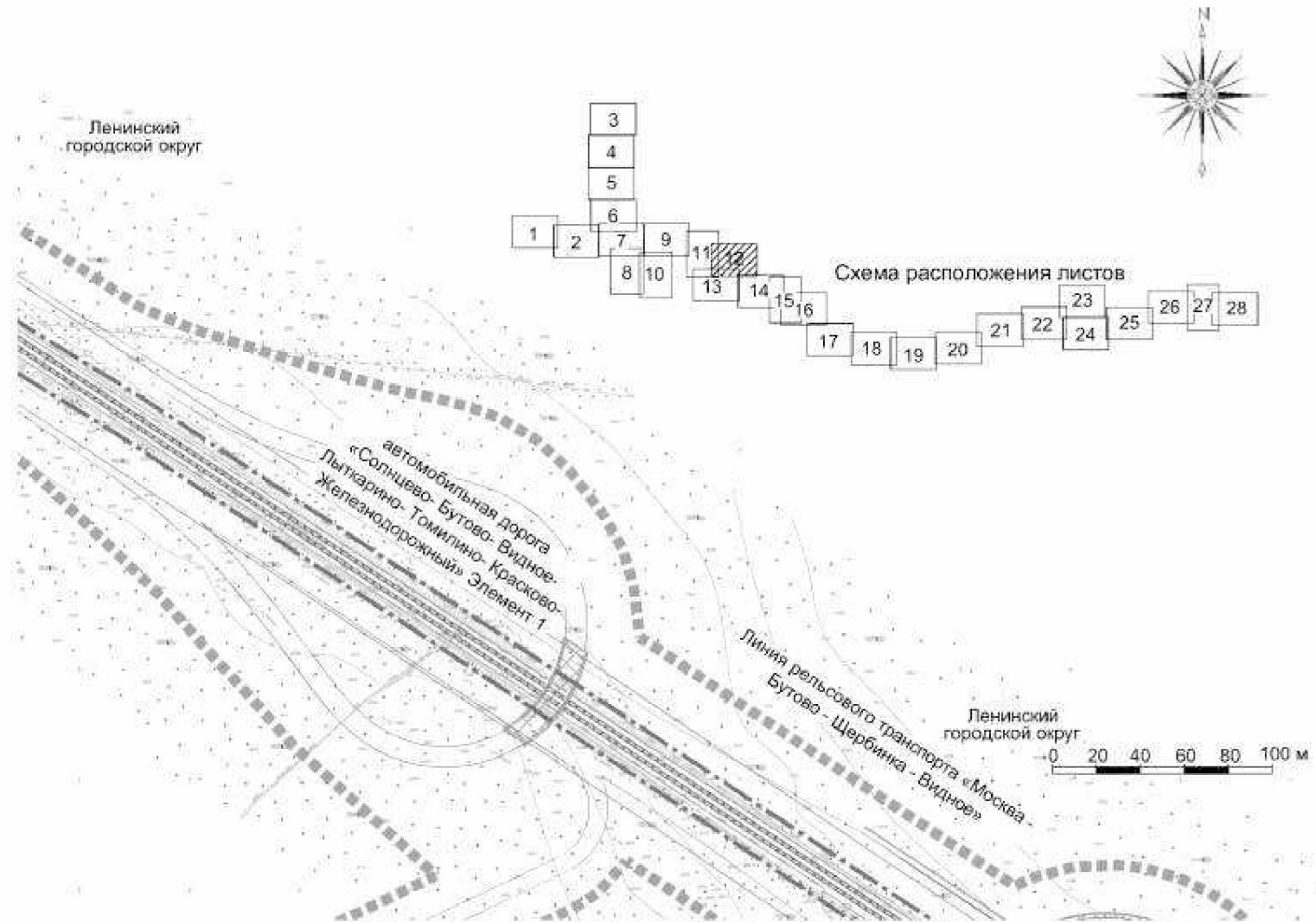
Документация по планировке территории для создания и эксплуатации сети автомобильных дорог общего пользования регионального значения Московской области «Солнцево – Бутово– Видное – Каширское шоссе – Молоково – Лыткарино – Томилино – Красково – Железнодорожный» на платной основе. Элемент 1.

Чертеж границ зон планируемого размещения линии рельсового скоростного пассажирского транспорта



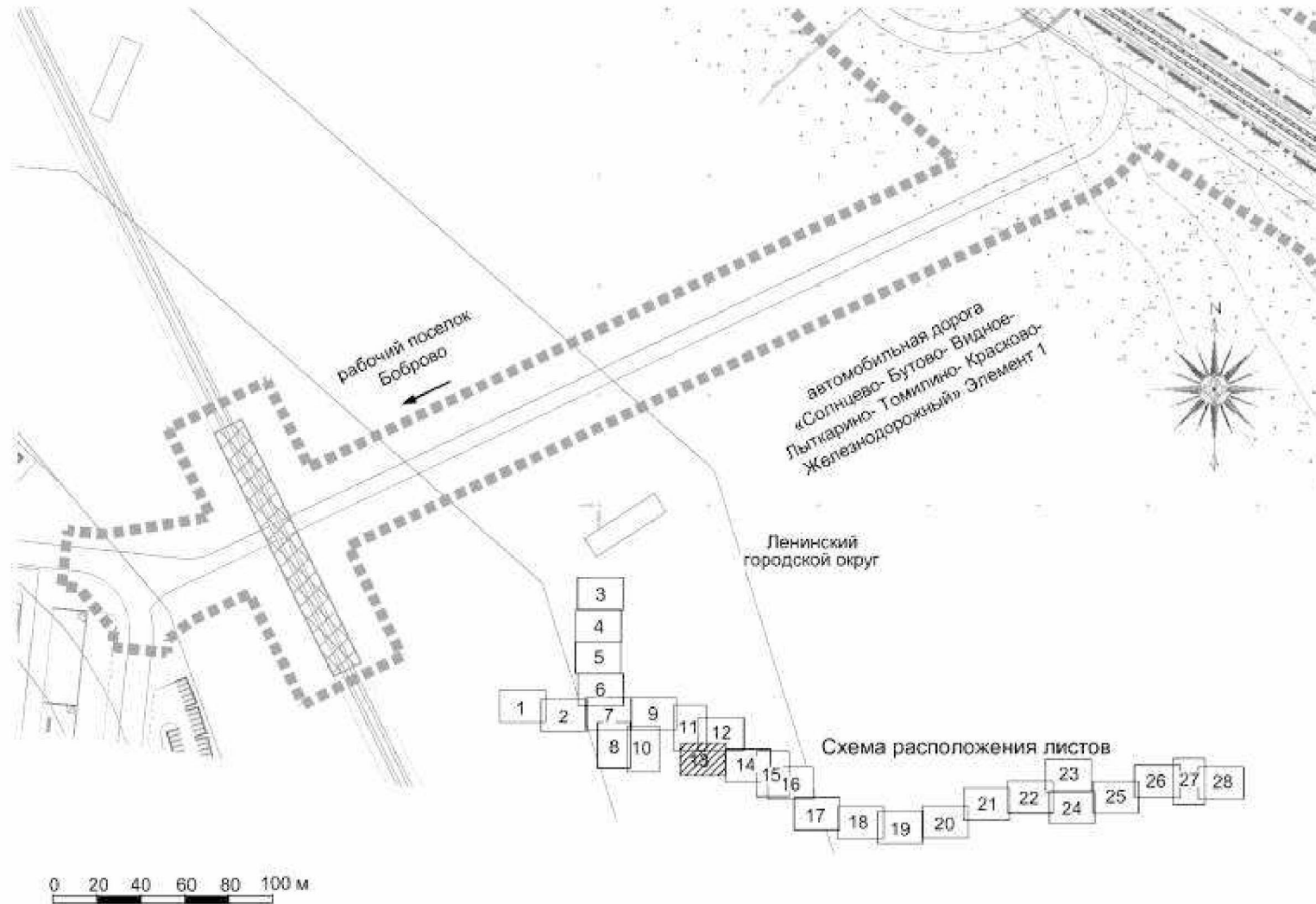
Документация по планировке территории для создания и эксплуатации сети автомобильных дорог общего пользования регионального значения Московской области «Солнцево – Бутово – Видное – Каширское шоссе – Молоково – Лыткарино – Томилино – Красково – Железнодорожный» на платной основе. Элемент 1.

Чертеж границ зон планируемого размещения линии рельсового скоростного пассажирского транспорта



Документация по планировке территории для создания и эксплуатации сети автомобильных дорог общего пользования регионального значения Московской области «Солнцево – Бутово – Видное – Каширское шоссе – Молоково – Лыткарино – Томилино – Красково – Железнодорожный» на платной основе. Элемент 1.

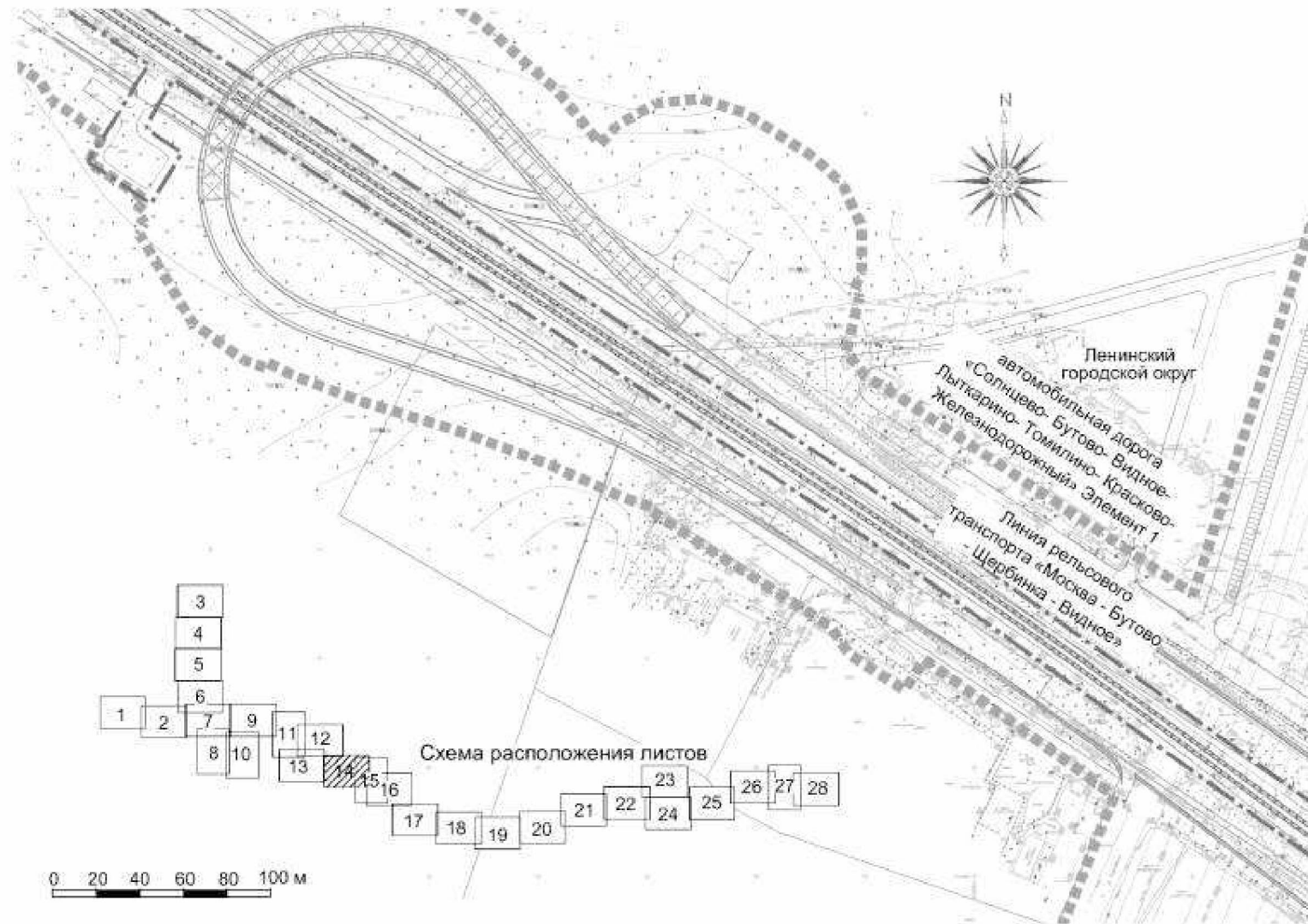
Чертеж границ зон планируемого размещения линии рельсового скоростного пассажирского транспорта





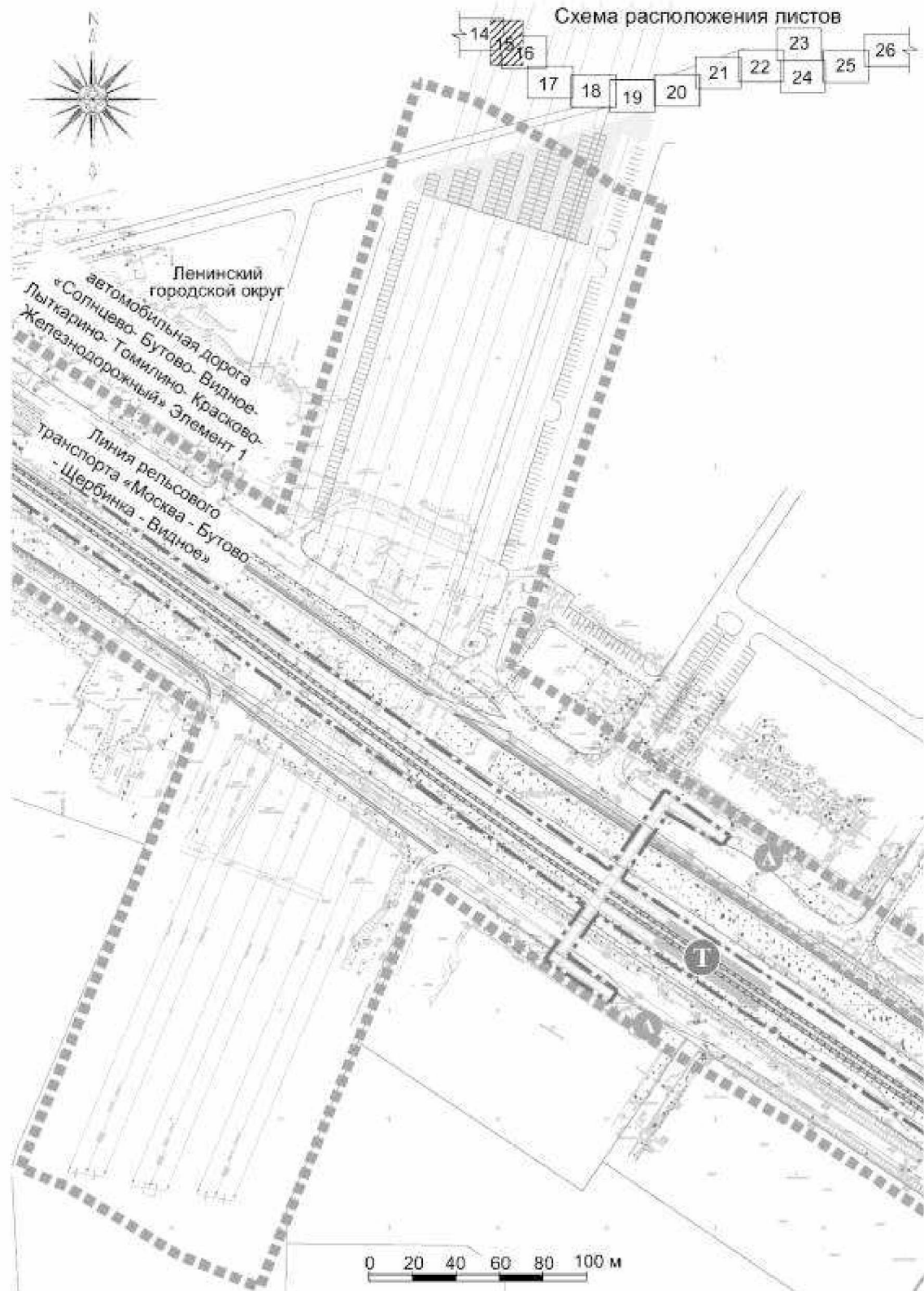
Документация по планировке территории для создания и эксплуатации сети автомобильных дорог общего пользования регионального значения Московской области «Солнцево – Бутово – Видное – Каширское шоссе – Молоково – Лыткарино – Томилино – Красково – Железнодорожный» на платной основе. Элемент 1.

Чертеж границ зон планируемого размещения линии рельсового скоростного пассажирского транспорта



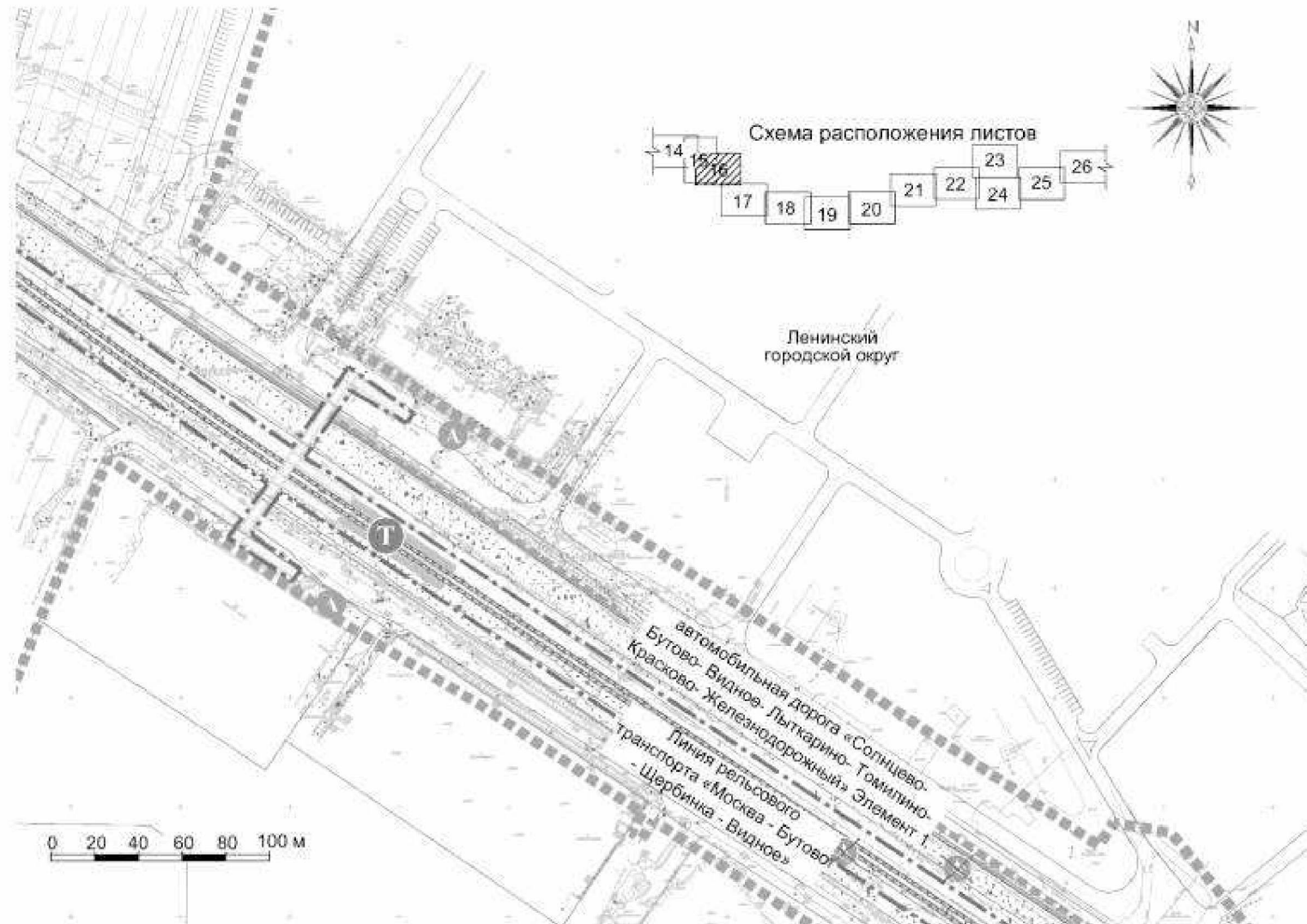
Документация по планировке территории для создания и эксплуатации сети автомобильных дорог общего пользования регионального значения Московской области «Солнцево – Бутово – Видное – Каширское шоссе – Молоково – Лыткарино – Томилино – Красково – Железнодорожный» на платной основе. Элемент 1.

Чертеж границ зон планируемого размещения линии рельсового скоростного пассажирского транспорта



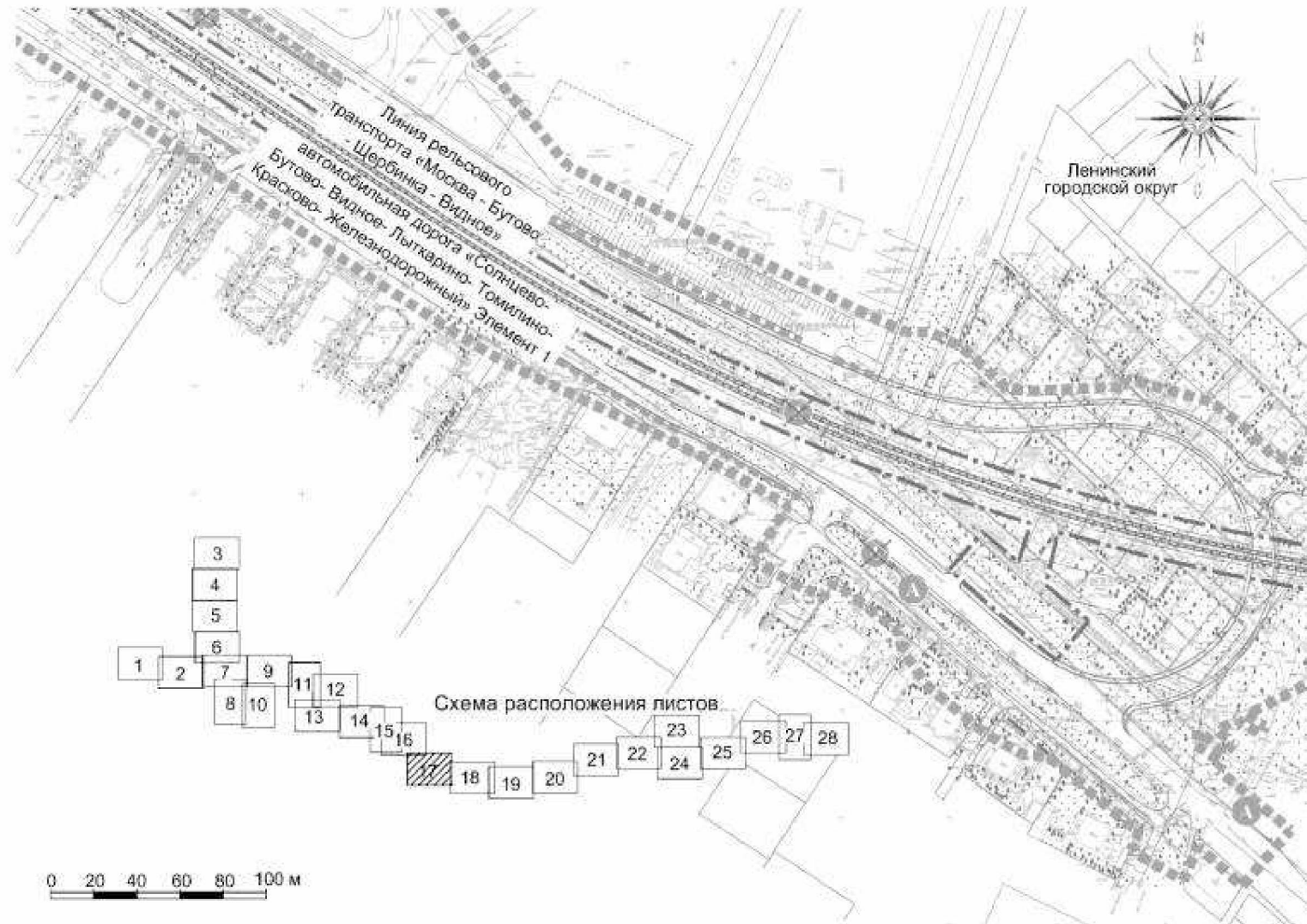
Документация по планировке территории для создания и эксплуатации сети автомобильных дорог общего пользования регионального значения Московской области «Солнцево – Бутово – Видное – Каширское шоссе – Молоково – Лыткарино – Томилино – Красково – Железнодорожный» на платной основе. Элемент 1.

Чертеж границ зон планируемого размещения линии рельсового скоростного пассажирского транспорта



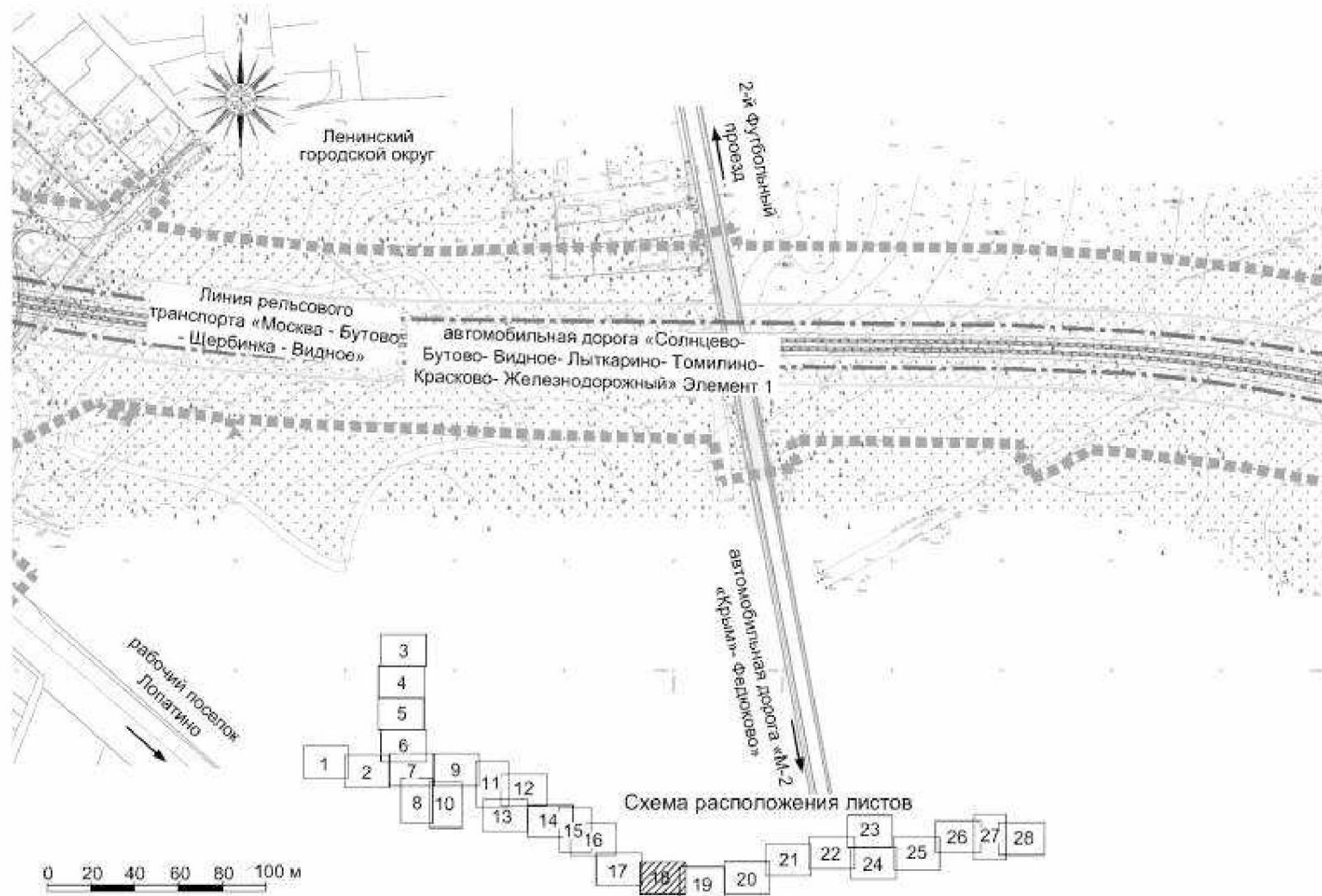
Документация по планировке территории для создания и эксплуатации сети автомобильных дорог общего пользования регионального значения Московской области «Солнцево – Бутово – Видное – Каширское шоссе – Молоково – Лыткарино – Томилино – Красково – Железнодорожный» на платной основе. Элемент 1.

Чертеж границ зон планируемого размещения линии рельсового скоростного пассажирского транспорта



Документация по планировке территории для создания и эксплуатации сети автомобильных дорог общего пользования регионального значения Московской области «Солнцево – Бутово – Видное – Каширское шоссе – Молоково – Лыткарино – Томилино – Красково – Железнодорожный» на платной основе. Элемент 1.

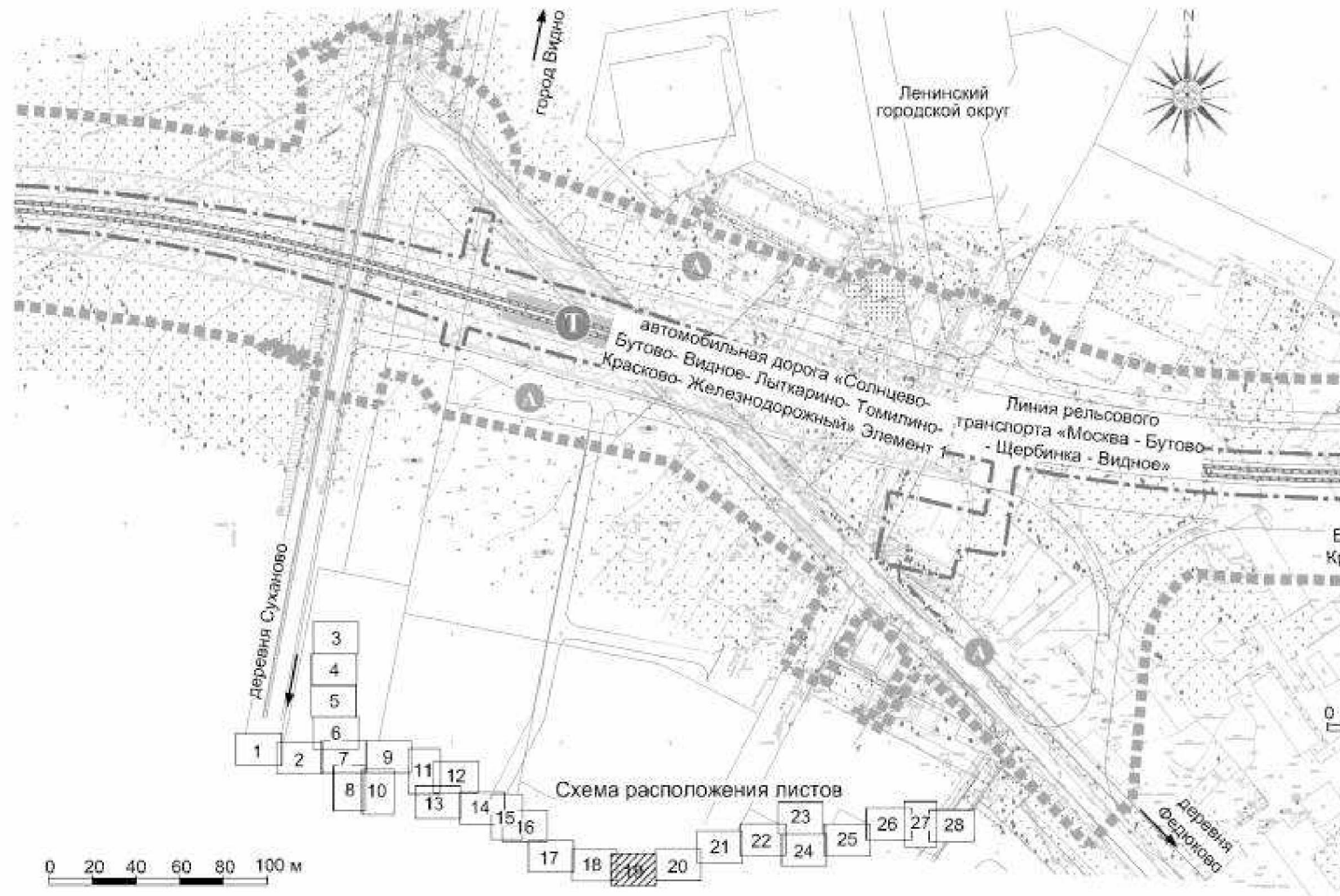
Чертеж границ зон планируемого размещения линии рельсового скоростного пассажирского транспорта





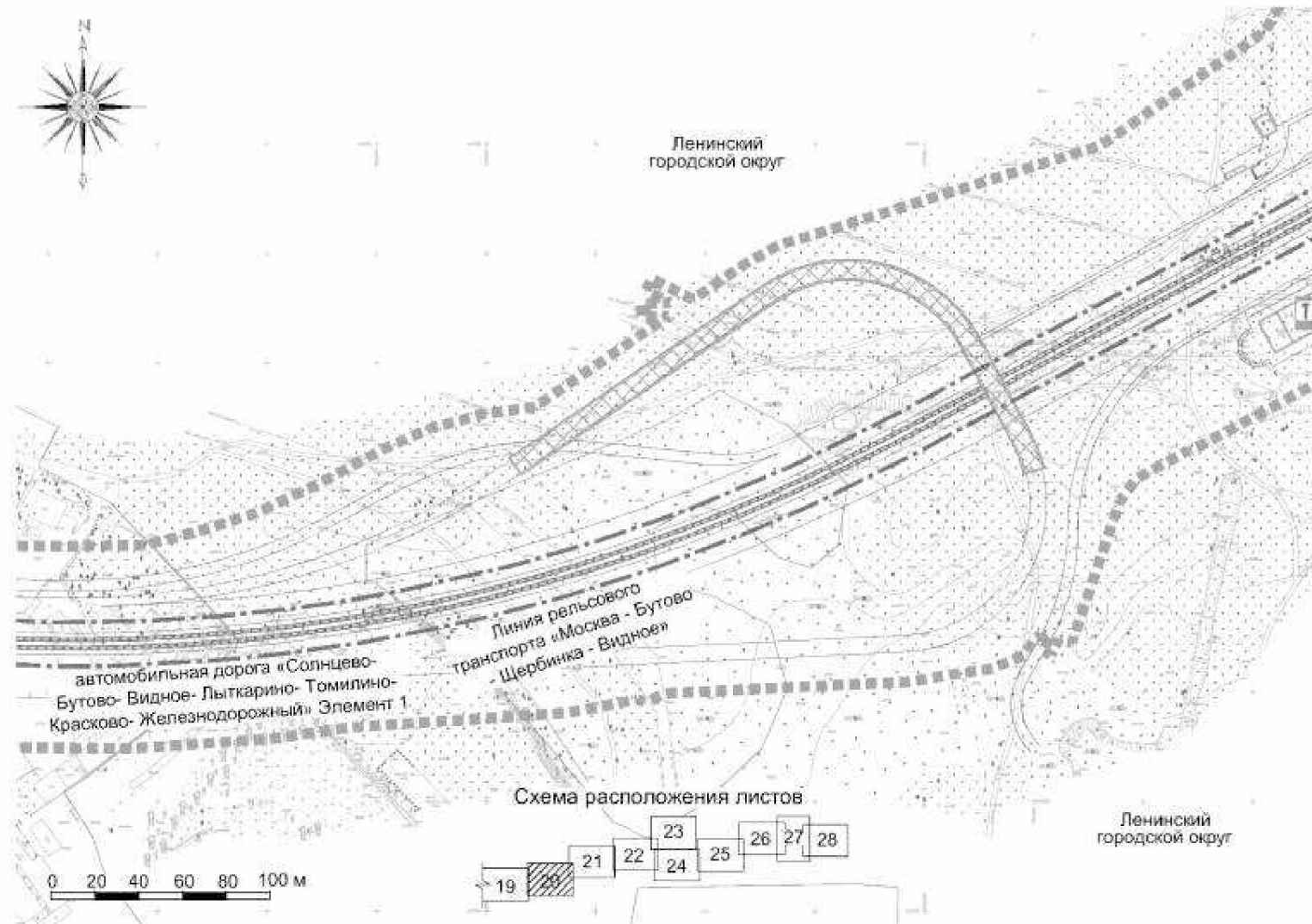
Документация по планировке территории для создания и эксплуатации сети автомобильных дорог общего пользования регионального значения Московской области «Солнцево – Бутово – Видное – Каширское шоссе – Молоково – Лыткарино – Томилино – Красково – Железнодорожный» на платной основе. Элемент 1.

Чертеж границ зон планируемого размещения линии рельсового скоростного пассажирского транспорта



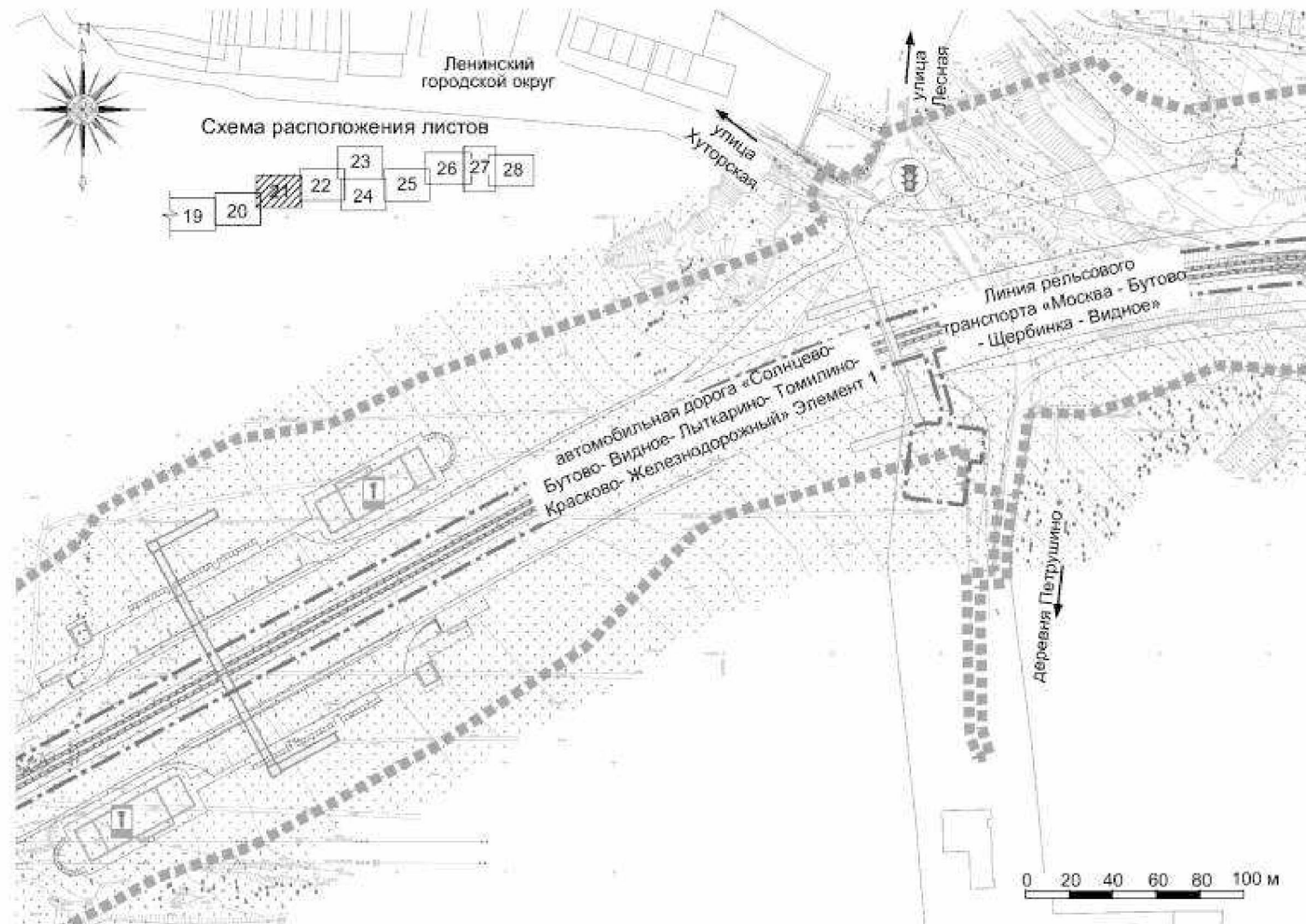
Документация по планировке территории для создания и эксплуатации сети автомобильных дорог общего пользования регионального значения Московской области «Солнцево – Бутово – Видное – Каширское шоссе – Молоково – Лыткарино – Томилино – Красково – Железнодорожный» на платной основе. Элемент 1.

Чертеж границ зон планируемого размещения линии рельсового скоростного пассажирского транспорта



Документация по планировке территории для создания и эксплуатации сети автомобильных дорог общего пользования регионального значения Московской области «Солнцево – Бутово – Видное – Каширское шоссе – Молоково – Лыткарино – Томилино – Красково – Железнодорожный» на платной основе. Элемент 1.

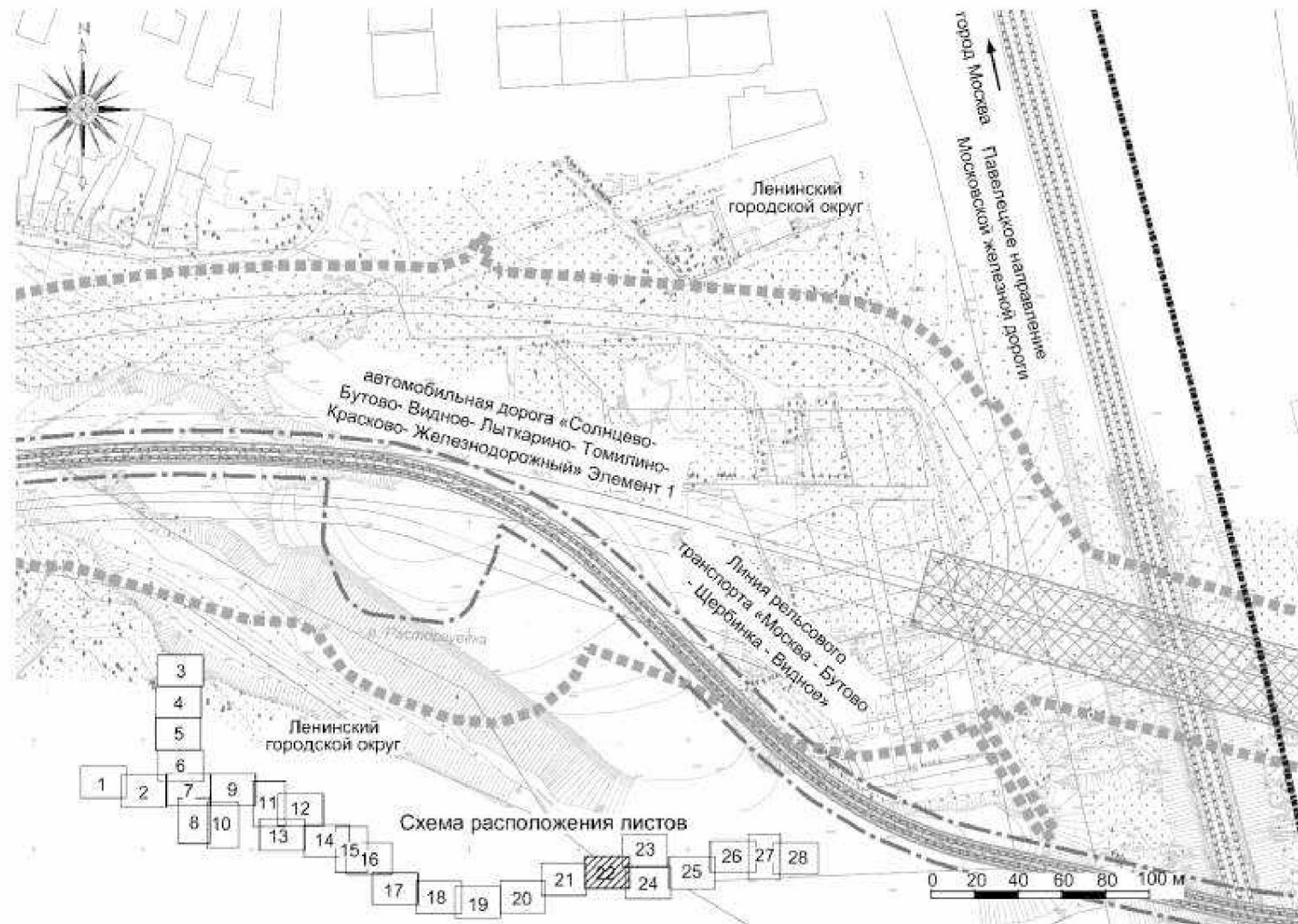
Чертеж границ зон планируемого размещения линии рельсового скоростного пассажирского транспорта





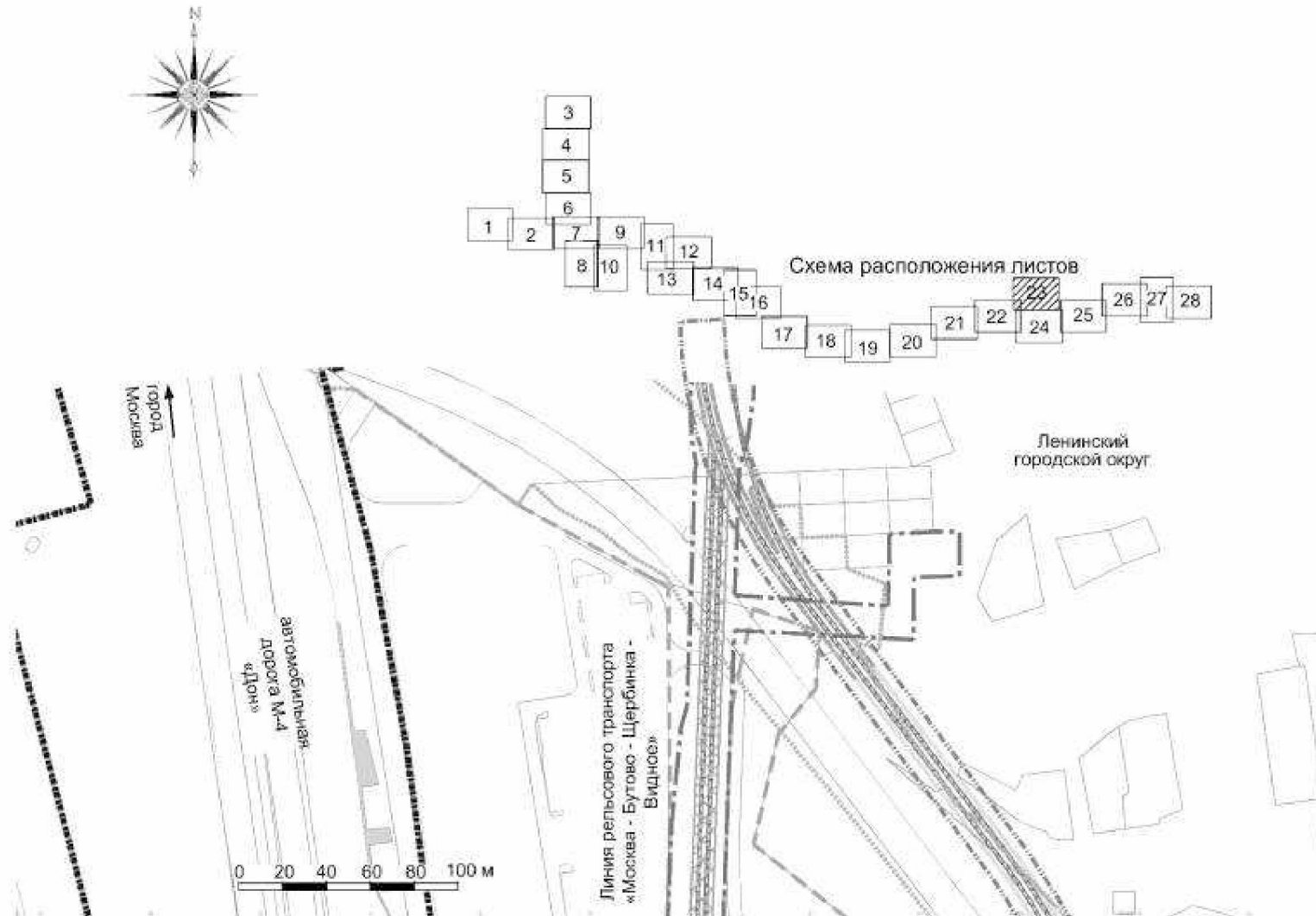
Документация по планировке территории для создания и эксплуатации сети автомобильных дорог общего пользования регионального значения Московской области «Солнцево – Бутово – Видное – Каширское шоссе – Молоково – Лыткарино – Томилино – Красково – Железнодорожный» на платной основе. Элемент 1.

Чертеж границ зон планируемого размещения линии рельсового скоростного пассажирского транспорта



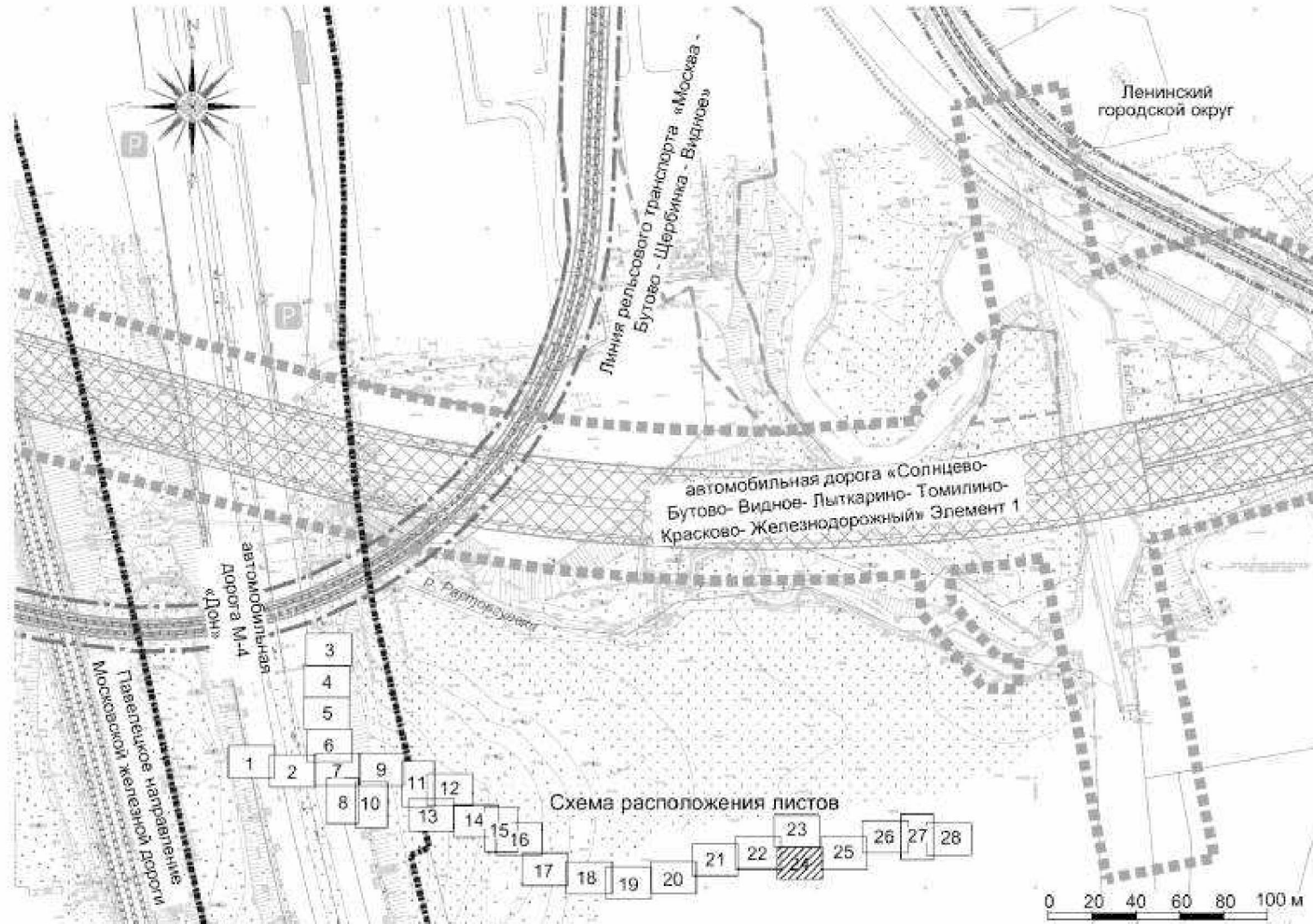
Документация по планировке территории для создания и эксплуатации сети автомобильных дорог общего пользования регионального значения Московской области «Солнцево – Бутово – Видное – Каширское шоссе – Молоково – Лыткарино – Томилино – Красково – Железнодорожный» на платной основе. Элемент 1.

Чертеж границ зон планируемого размещения линии рельсового скоростного пассажирского транспорта



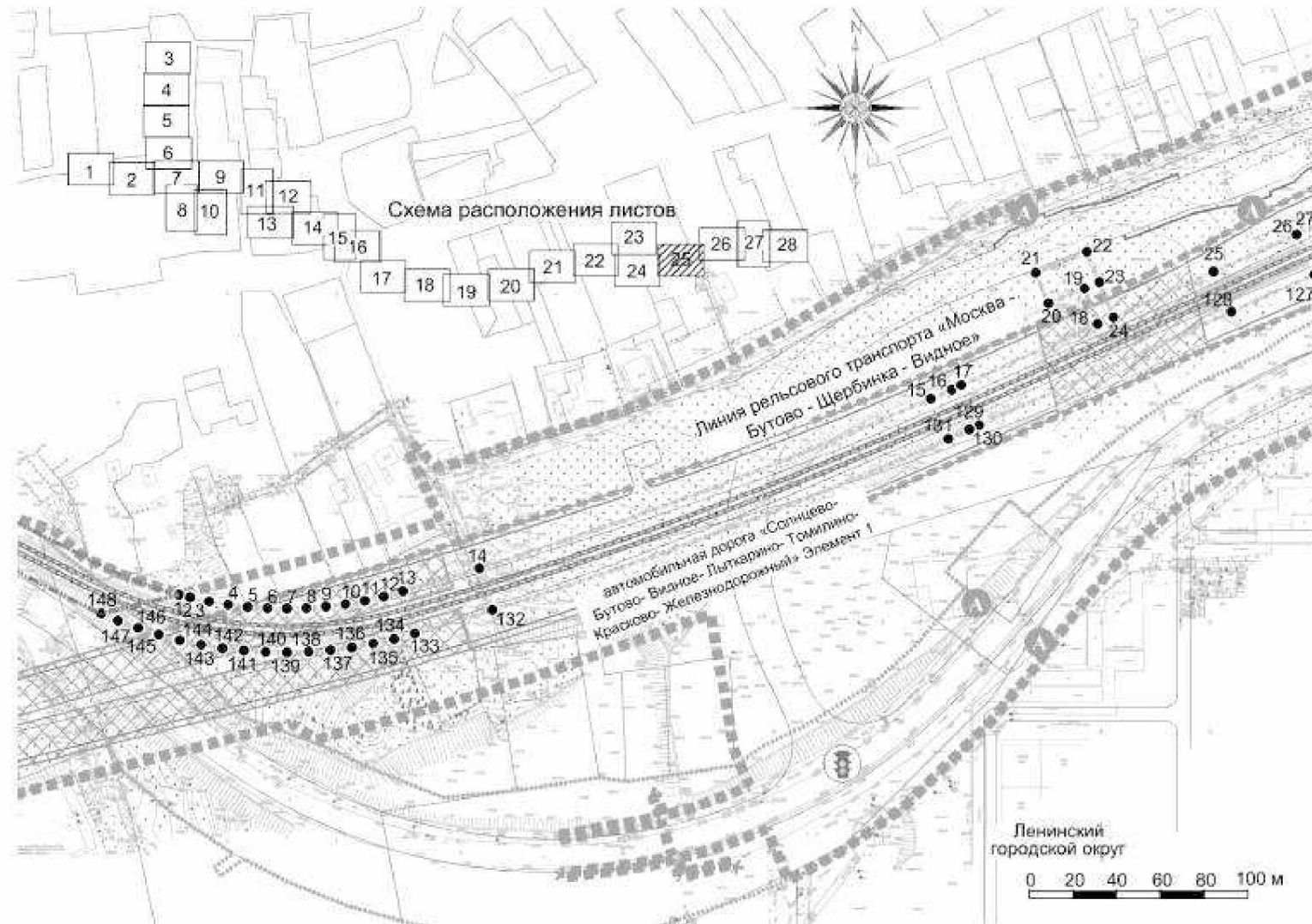
Документация по планировке территории для создания и эксплуатации сети автомобильных дорог общего пользования регионального значения Московской области «Солнцево – Бутово – Видное – Каширское шоссе – Молоково – Лыткарино – Томилино – Красково – Железнодорожный» на платной основе. Элемент 1.

Чертеж границ зон планируемого размещения линии рельсового скоростного пассажирского транспорта



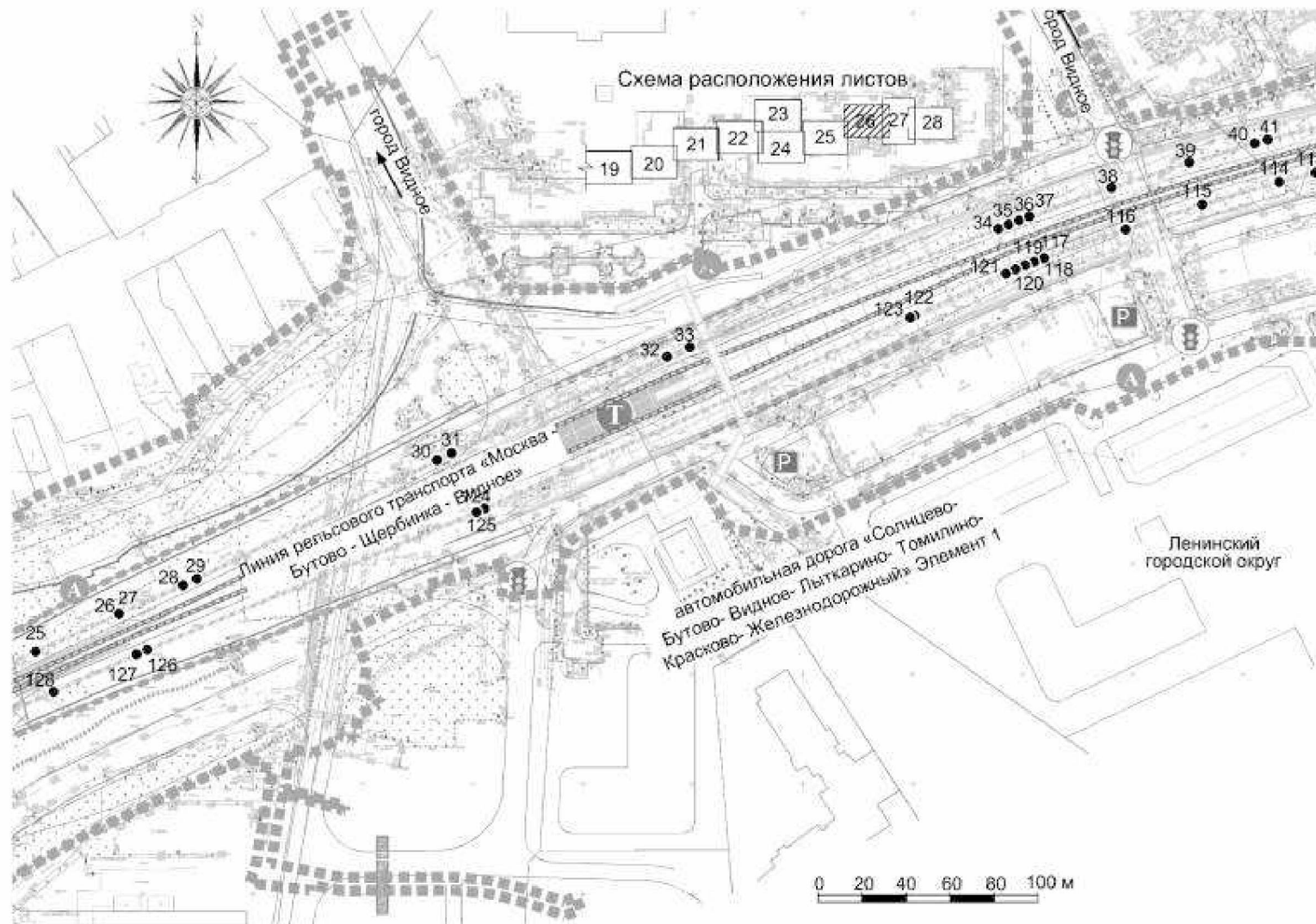
Документация по планировке территории для создания и эксплуатации сети автомобильных дорог общего пользования регионального значения Московской области «Солнцево – Бутово – Видное – Каширское шоссе – Молоково – Лыткарино – Томилино – Красково – Железнодорожный» на платной основе. Элемент 1.

Чертеж границ зон планируемого размещения линии рельсового скоростного пассажирского транспорта



Документация по планировке территории для создания и эксплуатации сети автомобильных дорог общего пользования регионального значения Московской области «Солнцево – Бутово – Видное – Каширское шоссе – Молоково – Лыткарино – Томилино – Красково – Железнодорожный» на платной основе. Элемент 1.

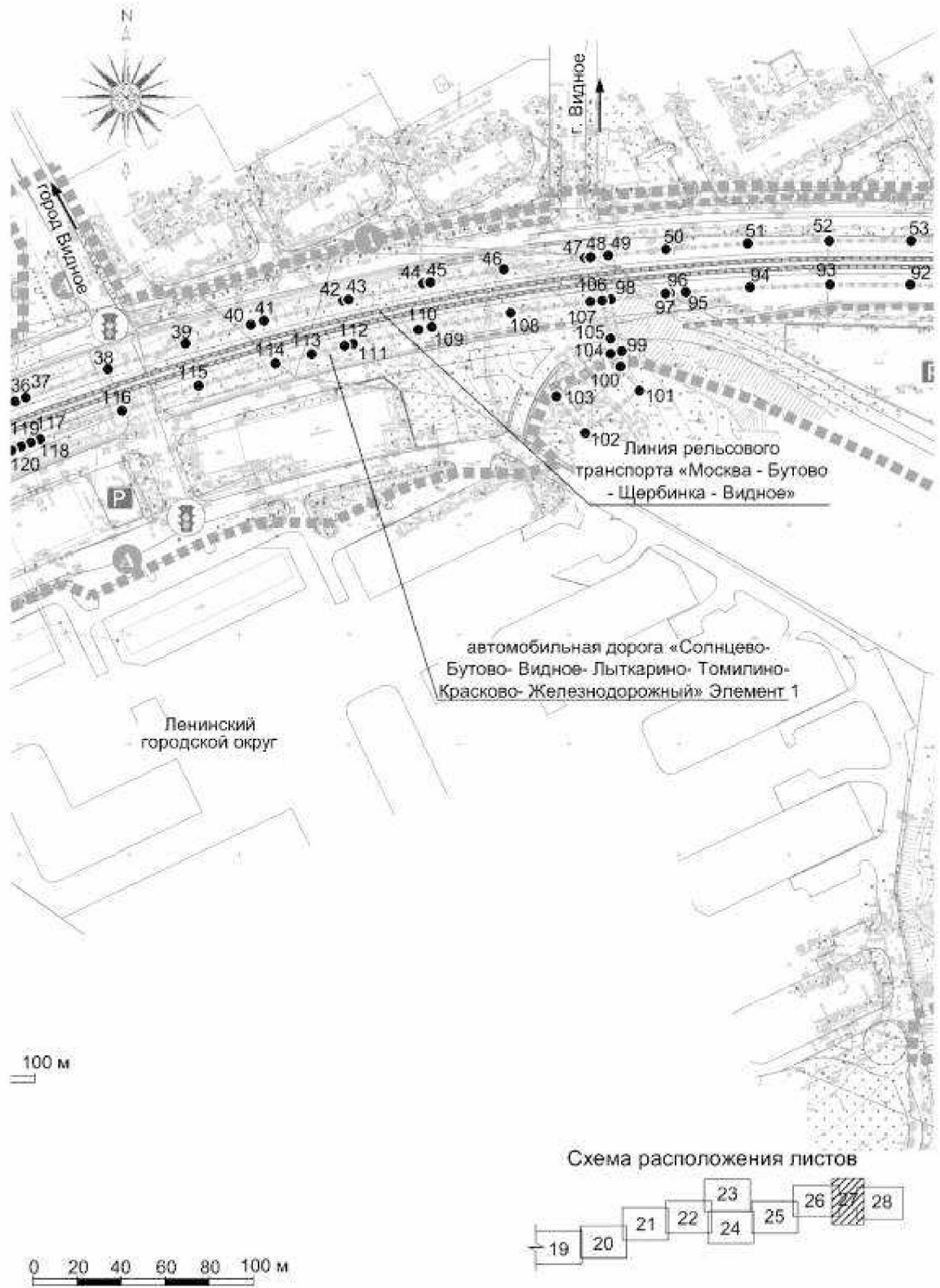
Чертеж границ зон планируемого размещения линии рельсового скоростного пассажирского транспорта





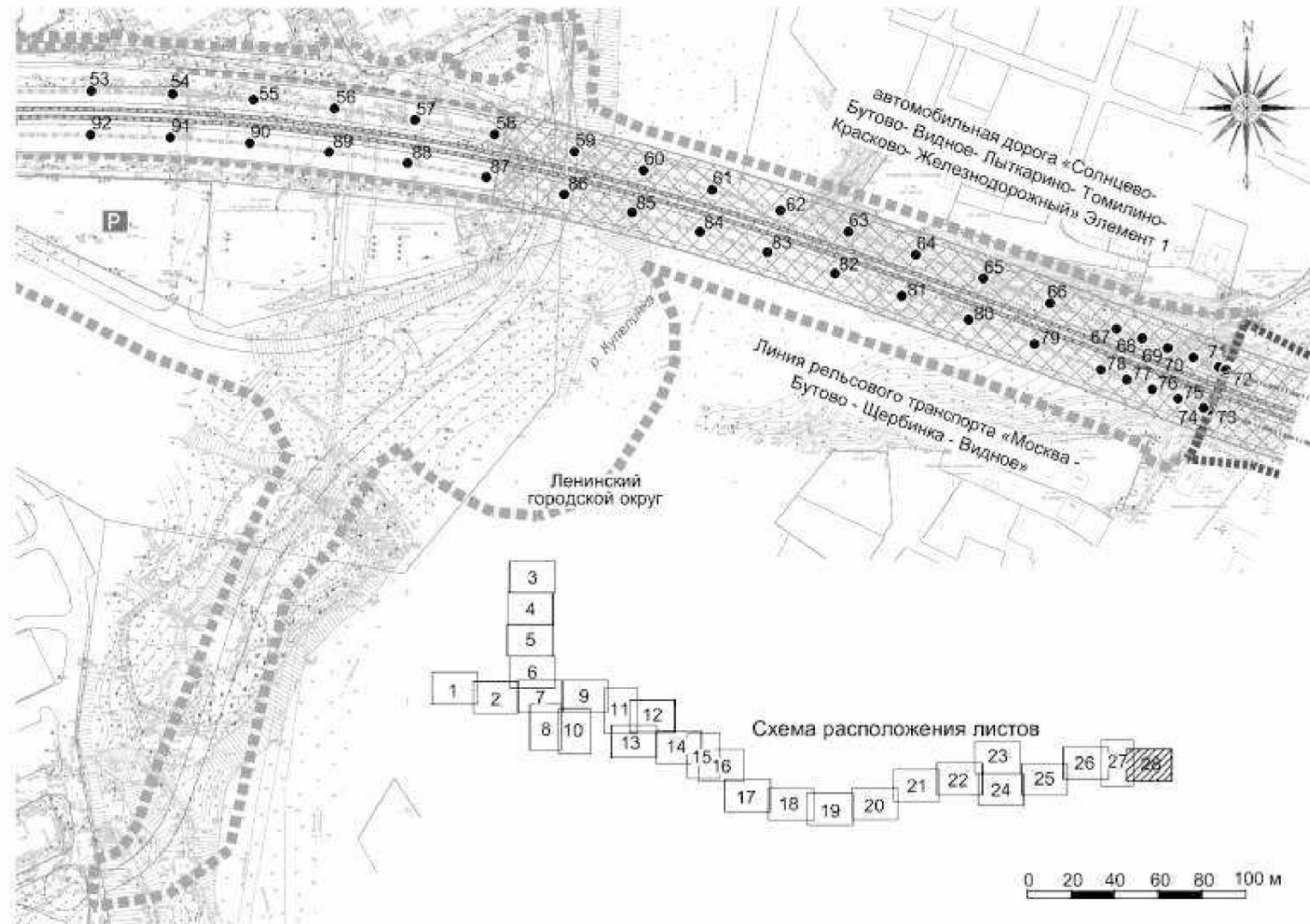
Документация по планировке территории для создания и эксплуатации сети автомобильных дорог общего пользования регионального значения Московской области «Солнцево – Бутово– Видное – Каширское шоссе – Молоково – Лыткарино – Томилино – Красково – Железнодорожный» на платной основе. Элемент 1.

Чертеж границ зон планируемого размещения линии рельсового скоростного пассажирского транспорта



Документация по планировке территории для создания и эксплуатации сети автомобильных дорог общего пользования регионального значения Московской области «Солнцево – Бутово – Видное – Каширское шоссе – Молоково – Лыткарино – Томилино – Красково – Железнодорожный» на платной основе. Элемент 1.

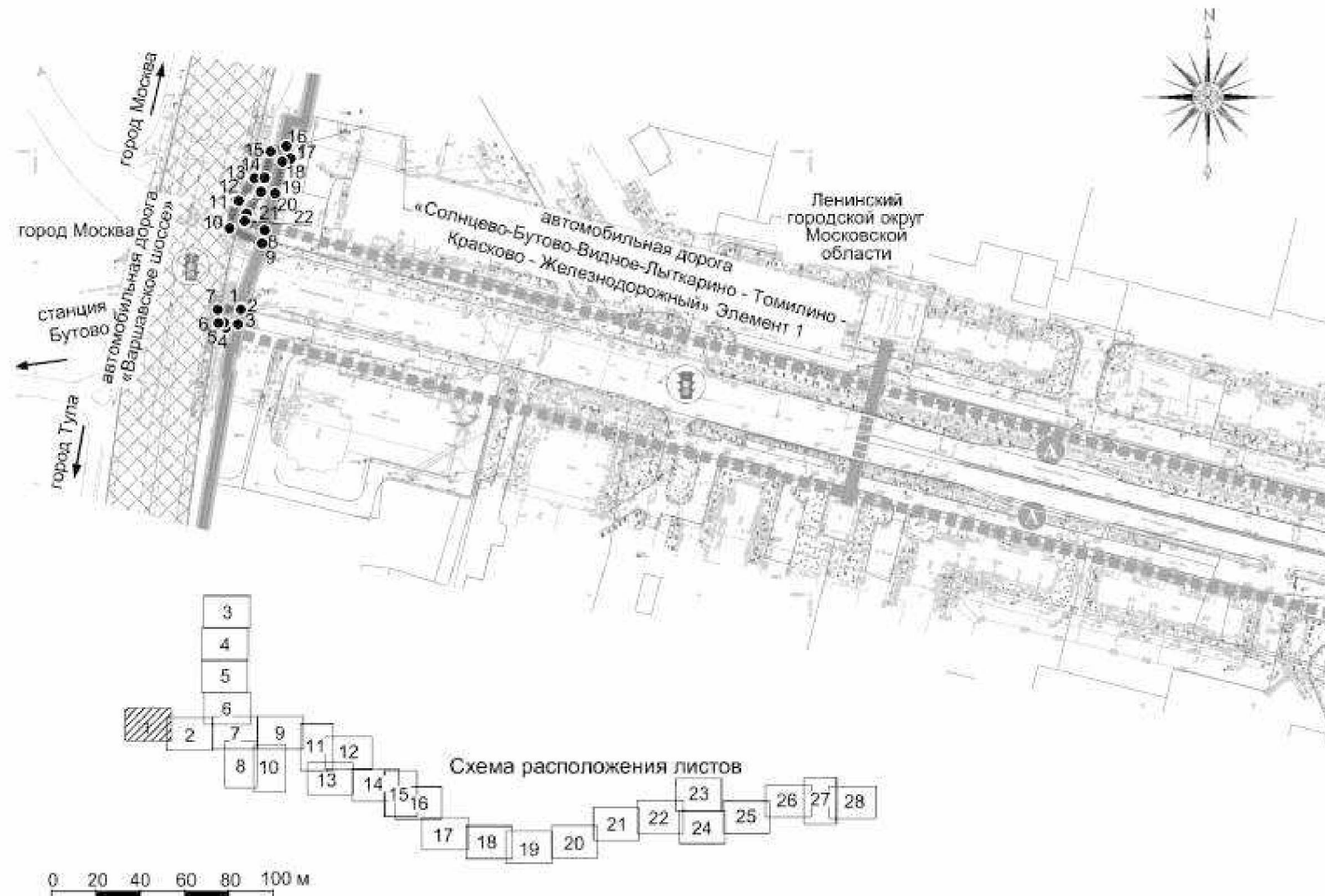
Чертеж границ зон планируемого размещения линии рельсового скоростного пассажирского транспорта





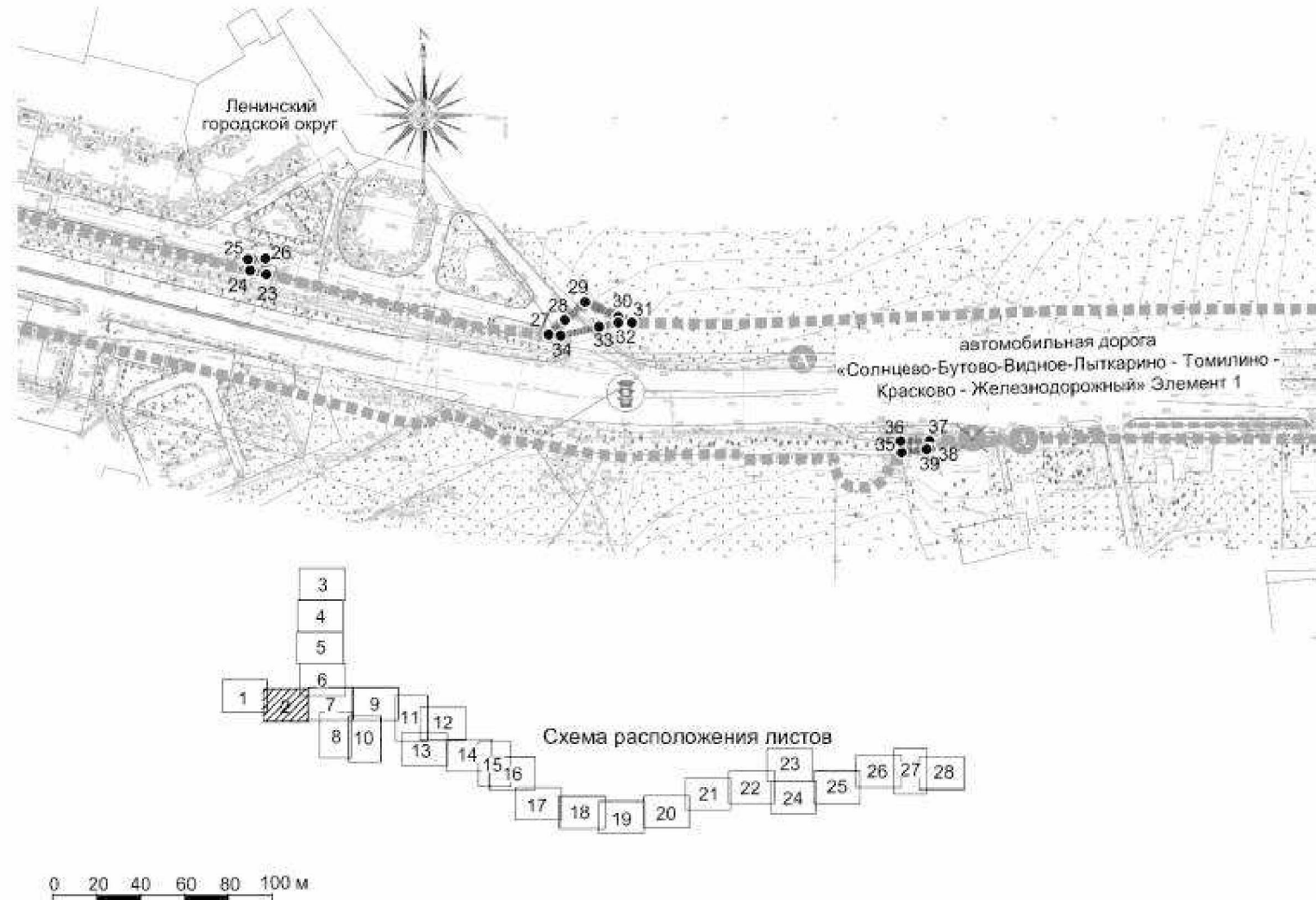
Документация по планировке территории для создания и эксплуатации сети автомобильных дорог общего пользования регионального значения Московской области «Солнцево – Бутово – Видное – Каширское шоссе – Молоково – Лыткарино – Томилино – Красково – Железнодорожный» на платной основе. Элемент 1.

Чертеж границ зон планируемого размещения линейных объектов, подлежащих реконструкции в связи с изменением их местоположения



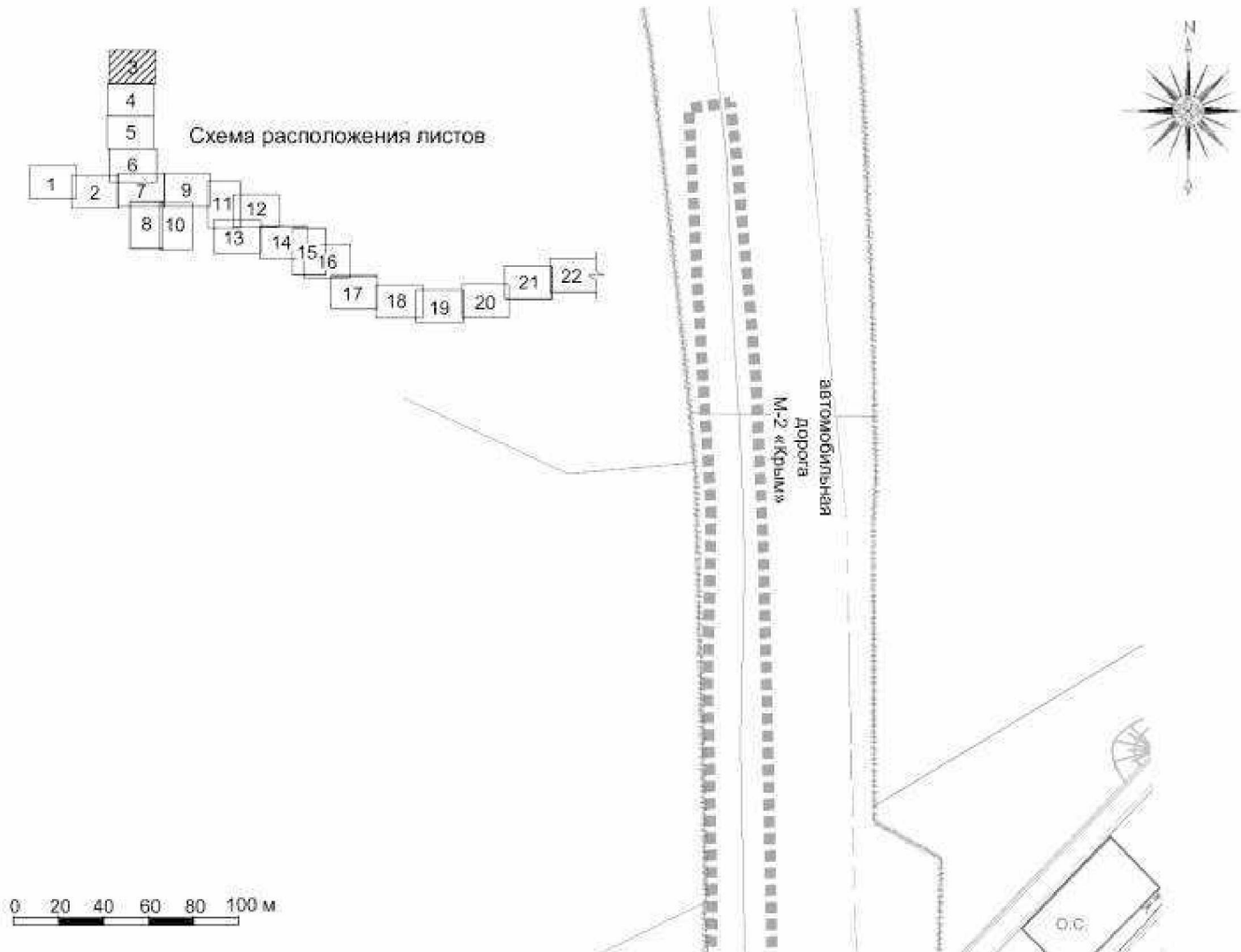
Документация по планировке территории для создания и эксплуатации сети автомобильных дорог общего пользования регионального значения Московской области «Солнцево – Бутово – Видное – Каширское шоссе – Молоково – Лыткарино – Томилино – Красково – Железнодорожный» на платной основе. Элемент 1.

Чертеж границ зон планируемого размещения линейных объектов, подлежащих реконструкции в связи с изменением их местоположения



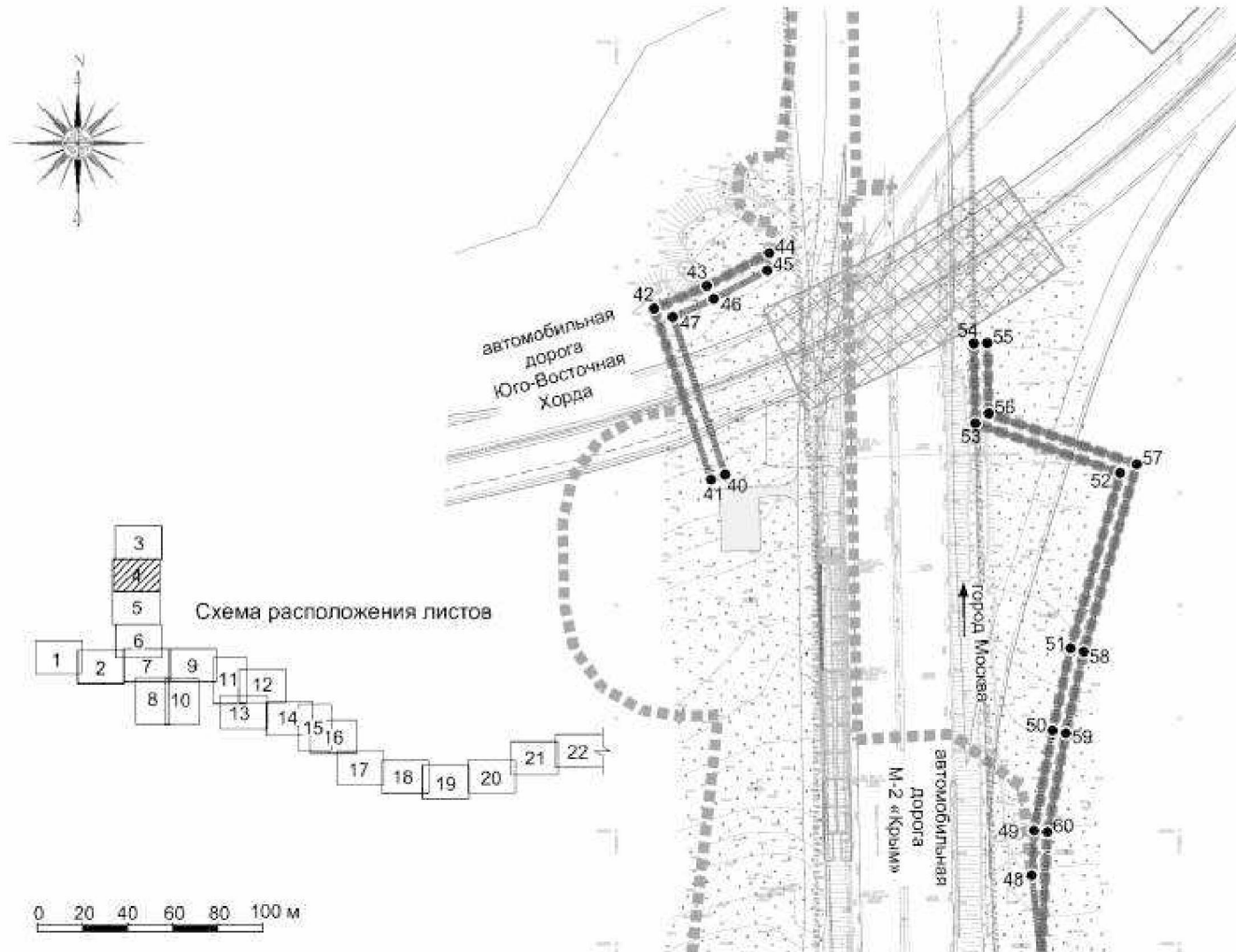
Документация по планировке территории для создания и эксплуатации сети автомобильных дорог общего пользования регионального значения Московской области «Солнцево – Бутово – Видное – Каширское шоссе – Молоково – Лыткарино – Томилино – Красково – Железнодорожный» на платной основе. Элемент 1.

Чертеж границ зон планируемого размещения линейных объектов, подлежащих реконструкции в связи с изменением их местоположения



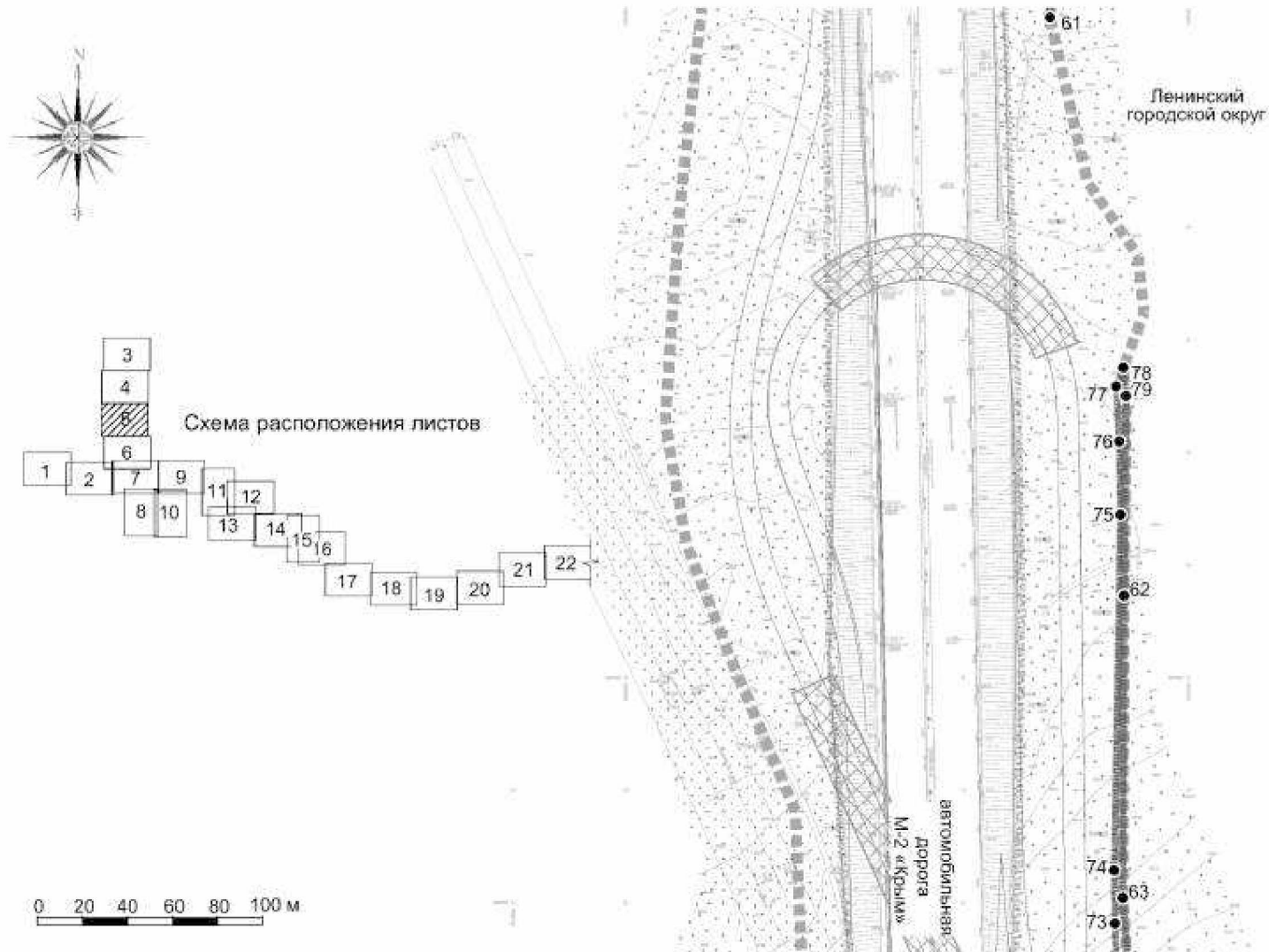
Документация по планировке территории для создания и эксплуатации сети автомобильных дорог общего пользования регионального значения Московской области «Солнцево – Бутово – Видное – Каширское шоссе – Молоково – Лыткарино – Томилино – Красково – Железнодорожный» на платной основе. Элемент 1.

Чертеж границ зон планируемого размещения линейных объектов, подлежащих реконструкции в связи с изменением их местоположения



Документация по планировке территории для создания и эксплуатации сети автомобильных дорог общего пользования регионального значения Московской области «Солнцево – Бутово – Видное – Каширское шоссе – Молоково – Лыткарино – Томилино – Красково – Железнодорожный» на платной основе. Элемент 1.

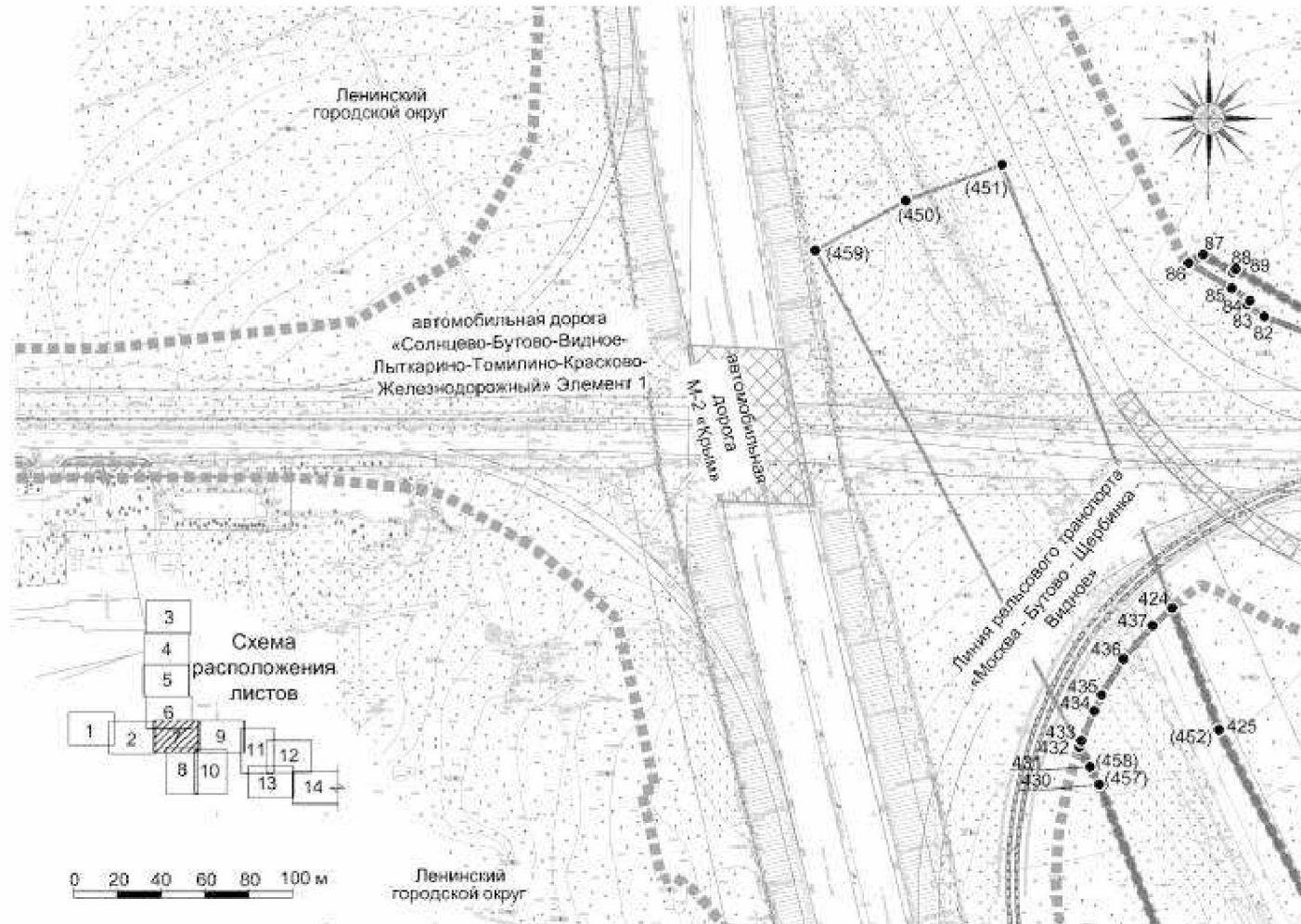
Чертеж границ зон планируемого размещения линейных объектов, подлежащих реконструкции в связи с изменением их местоположения





Документация по планировке территории для создания и эксплуатации сети автомобильных дорог общего пользования регионального значения Московской области «Солнцево – Бутово – Видное – Каширское шоссе – Молоково – Лыткарино – Томилино – Красково – Железнодорожный» на платной основе. Элемент 1.

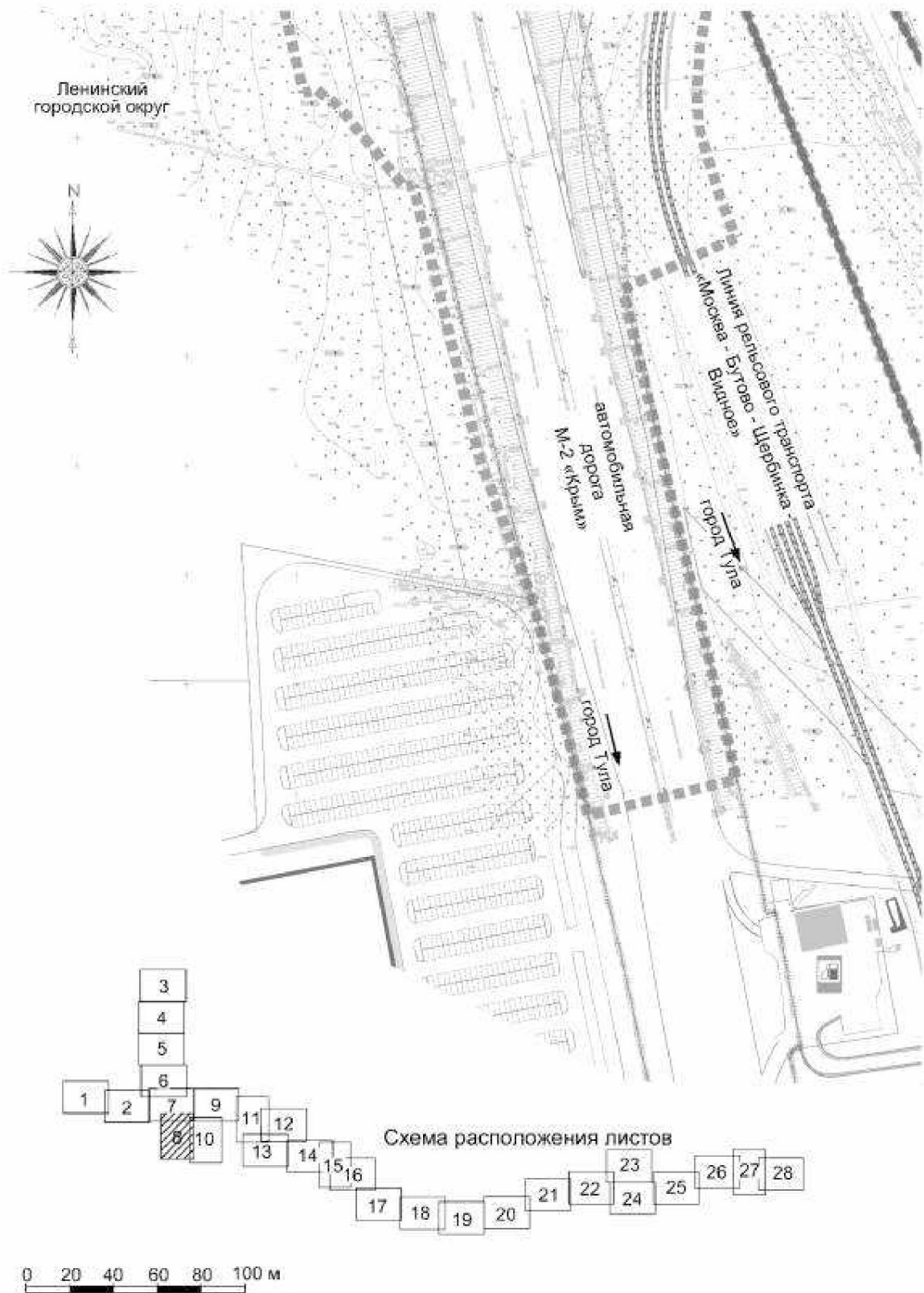
Чертеж границ зон планируемого размещения линейных объектов, подлежащих реконструкции в связи с изменением их местоположения





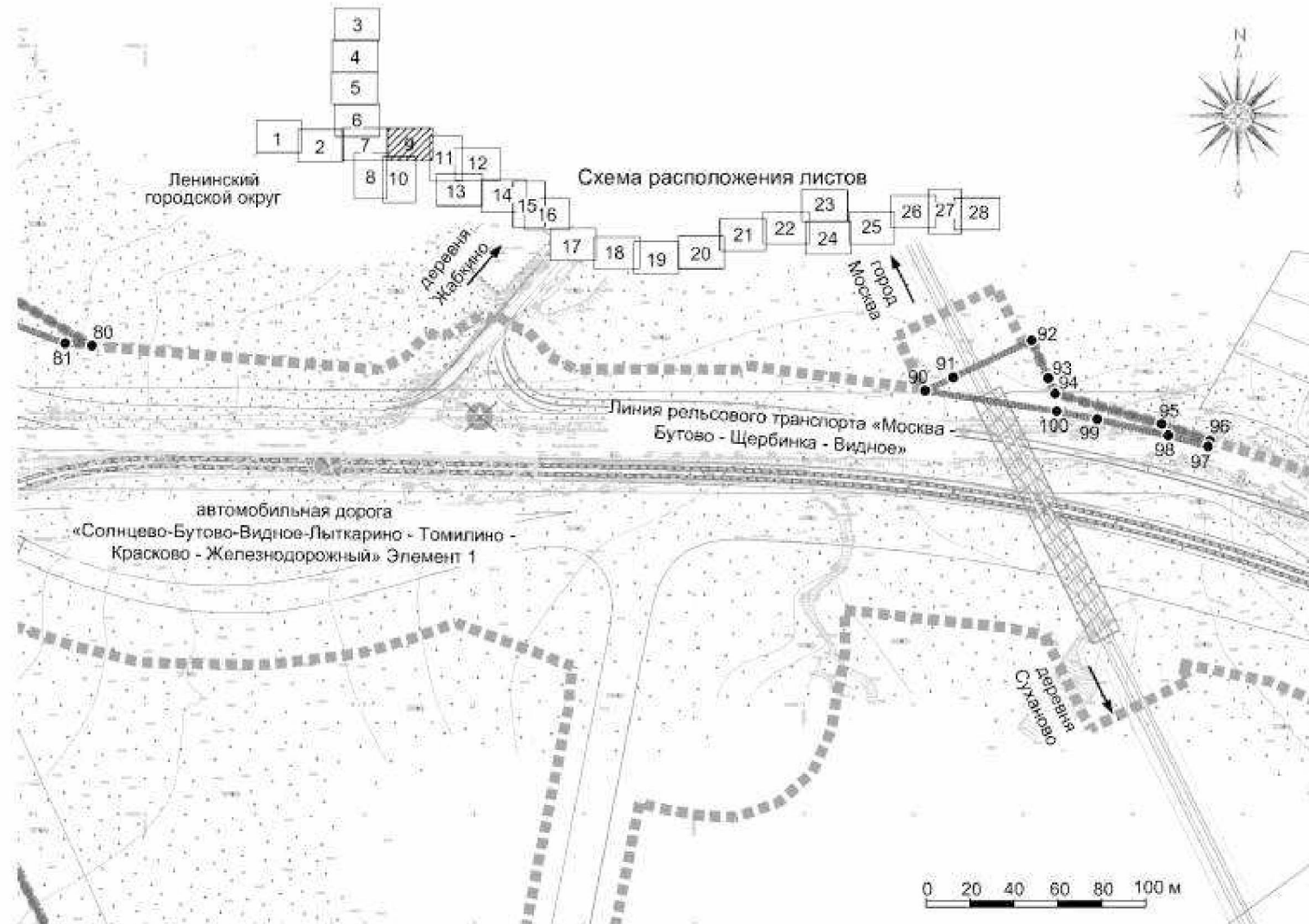
Документация по планировке территории для создания и эксплуатации сети автомобильных дорог общего пользования регионального значения Московской области «Солнцево – Бутово – Видное – Каширское шоссе – Молоково – Лыткарино – Томилино – Красково – Железнодорожный» на платной основе. Элемент 1.

Чертеж границ зон планируемого размещения линейных объектов, подлежащих реконструкции в связи с изменением их местоположения



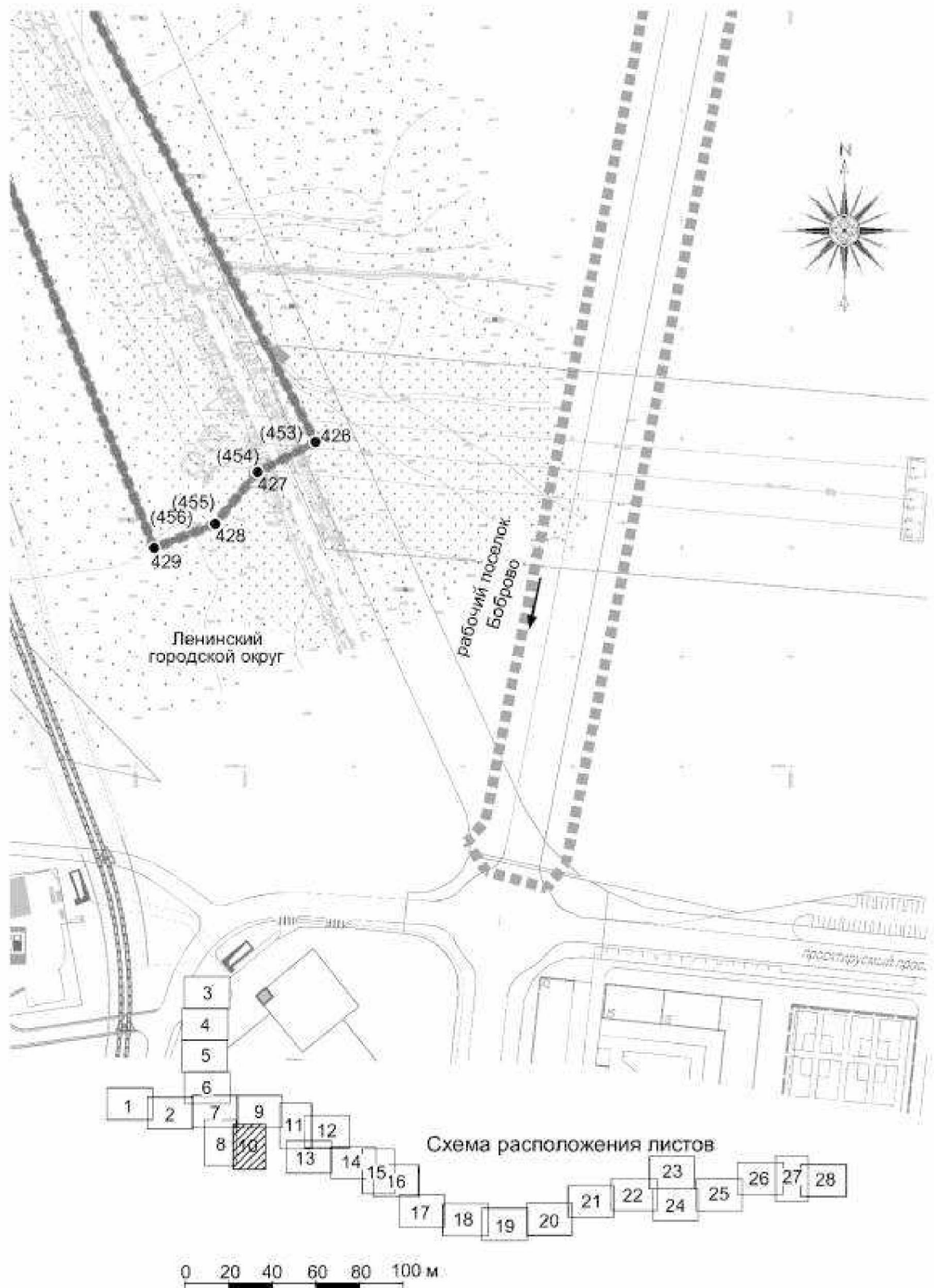
Документация по планировке территории для создания и эксплуатации сети автомобильных дорог общего пользования регионального значения Московской области «Солнцево – Бутово – Видное – Каширское шоссе – Молоково – Лыткарино – Томилино – Красково – Железнодорожный» на платной основе. Элемент 1.

Чертеж границ зон планируемого размещения линейных объектов, подлежащих реконструкции в связи с изменением их местоположения



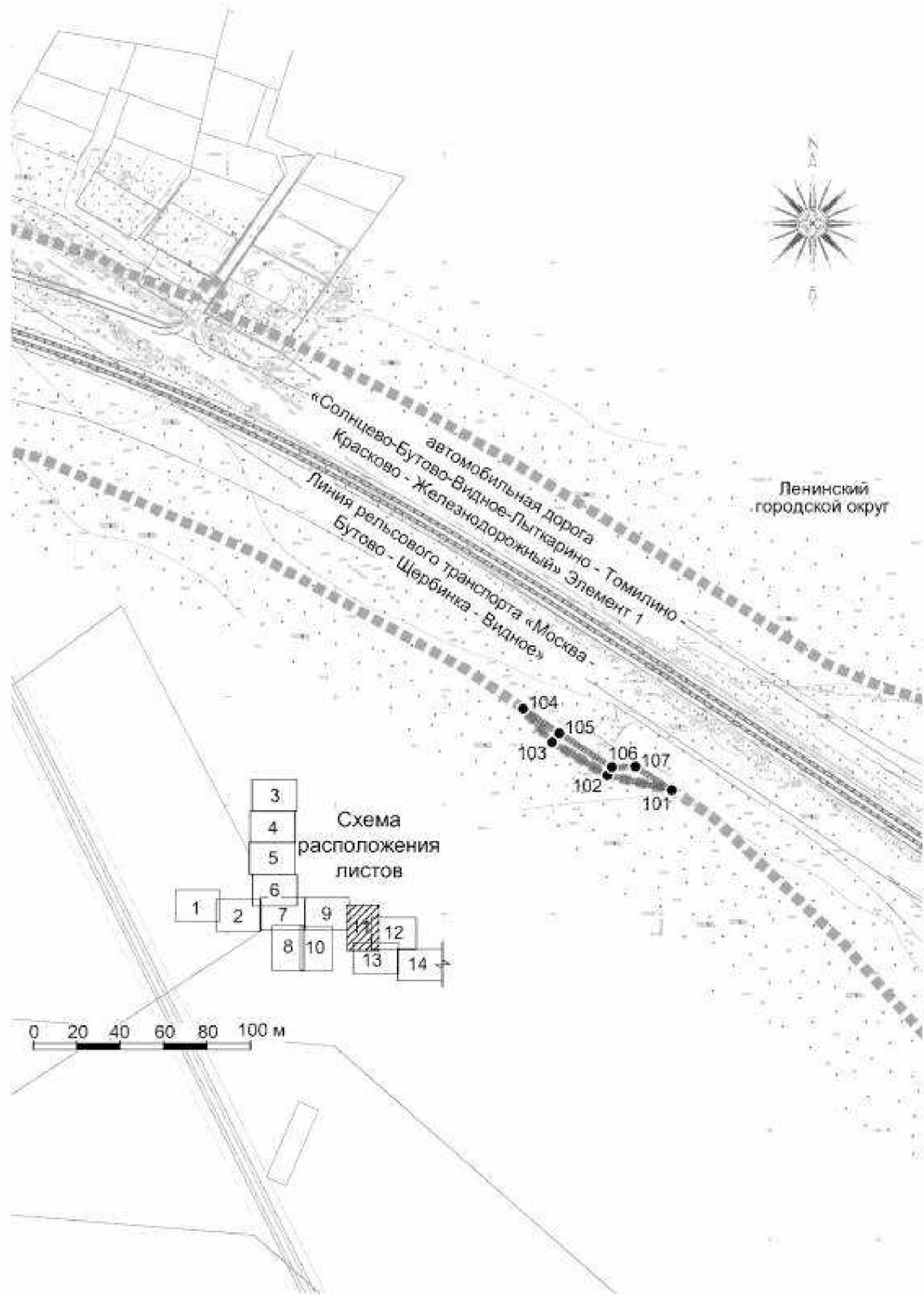
Документация по планировке территории для создания и эксплуатации сети автомобильных дорог общего пользования регионального значения Московской области «Солнцево – Бутово – Видное – Каширское шоссе – Молоково – Лыткарино – Томилино – Красково – Железнодорожный» на платной основе. Элемент 1.

Чертеж границ зон планируемого размещения линейных объектов, подлежащих реконструкции в связи с изменением их местоположения



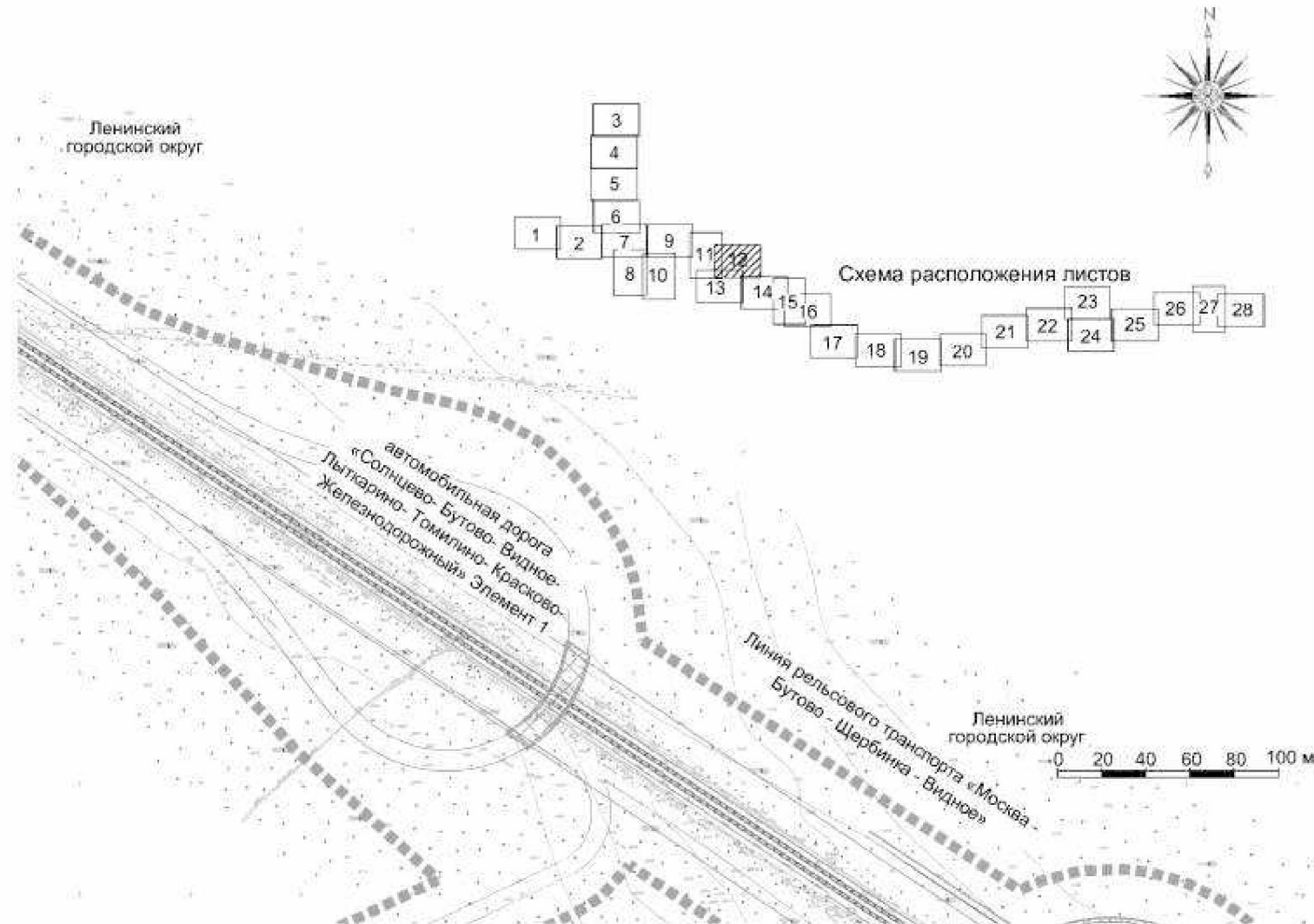
Документация по планировке территории для создания и эксплуатации сети автомобильных дорог общего пользования регионального значения Московской области «Солнцево – Бутово – Видное – Каширское шоссе – Молоково – Лыткарино – Томилино – Красково – Железнодорожный» на платной основе. Элемент 1.

Чертеж границ зон планируемого размещения линейных объектов, подлежащих реконструкции в связи с изменением их местоположения



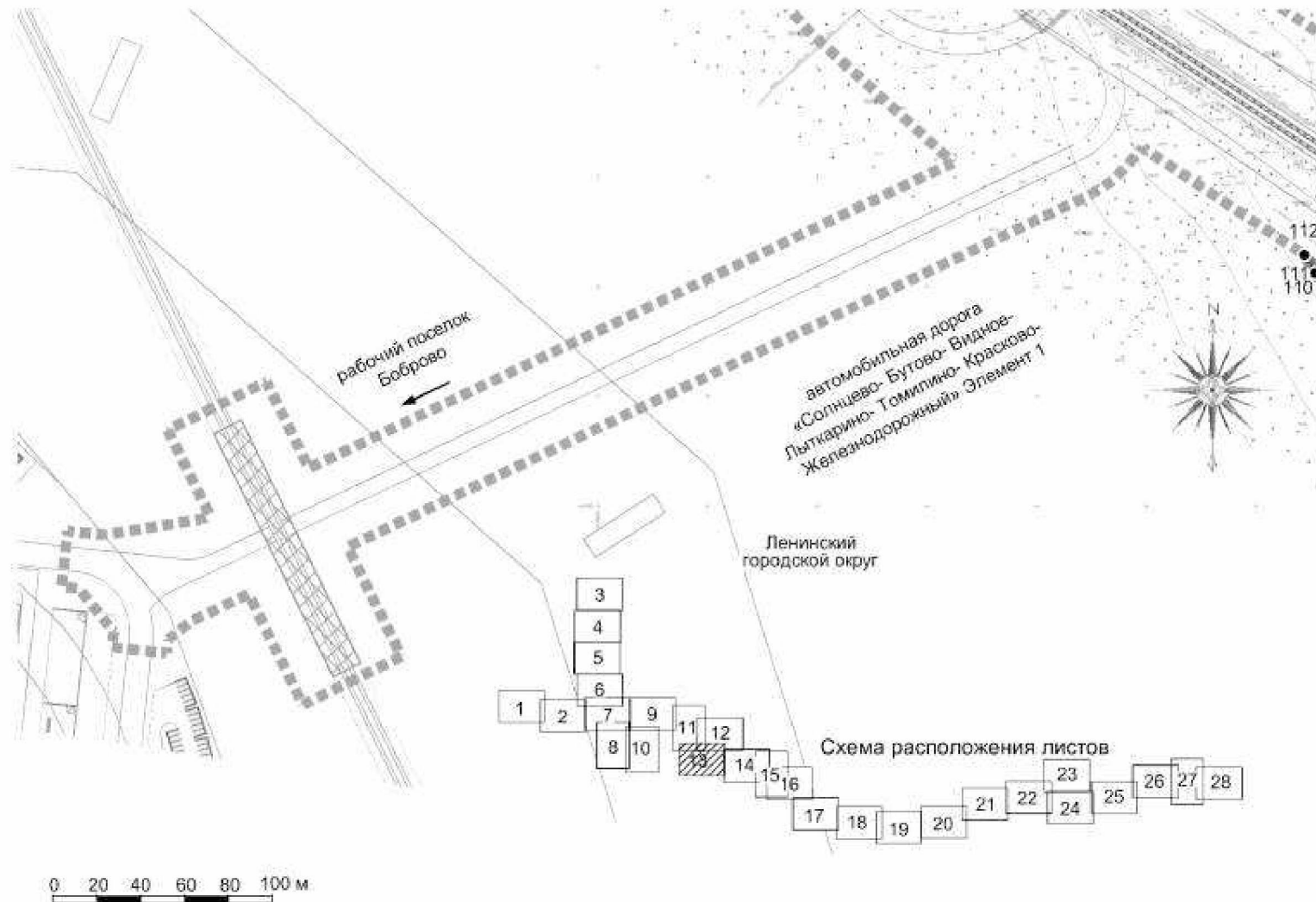
Документация по планировке территории для создания и эксплуатации сети автомобильных дорог общего пользования регионального значения Московской области «Солнцево – Бутово – Видное – Каширское шоссе – Молоково – Лыткарино – Томилино – Красково – Железнодорожный» на платной основе. Элемент 1.

Чертеж границ зон планируемого размещения линейных объектов, подлежащих реконструкции в связи с изменением их местоположения



Документация по планировке территории для создания и эксплуатации сети автомобильных дорог общего пользования регионального значения Московской области «Солнцево – Бутово – Видное – Каширское шоссе – Молоково – Лыткарино – Томилино – Красково – Железнодорожный» на платной основе. Элемент 1.

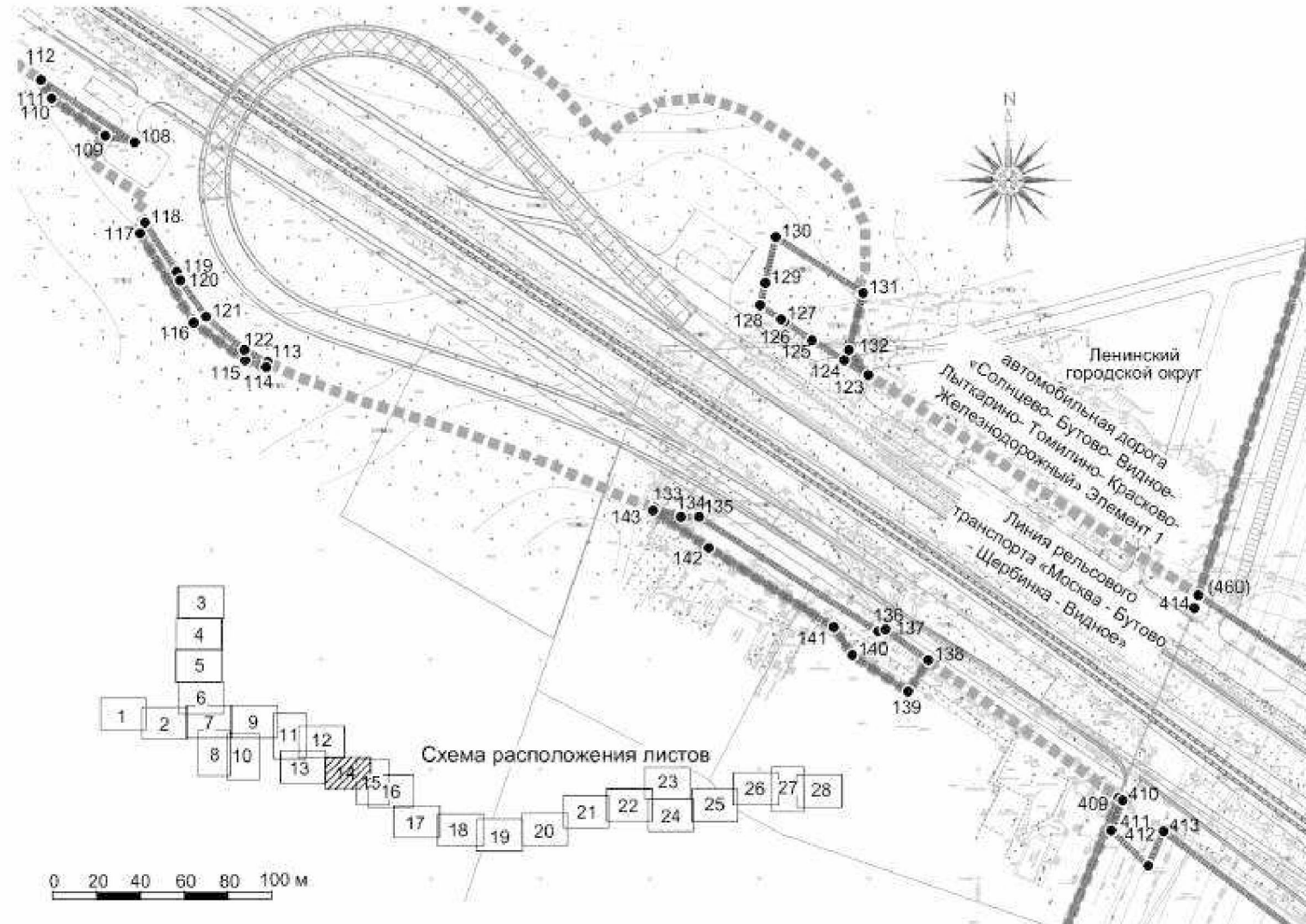
Чертеж границ зон планируемого размещения линейных объектов, подлежащих реконструкции в связи с изменением их местоположения





Документация по планировке территории для создания и эксплуатации сети автомобильных дорог общего пользования регионального значения Московской области «Солнцево – Бутово – Видное – Каширское шоссе – Молоково – Лыткарино – Томилино – Красково – Железнодорожный» на платной основе. Элемент 1.

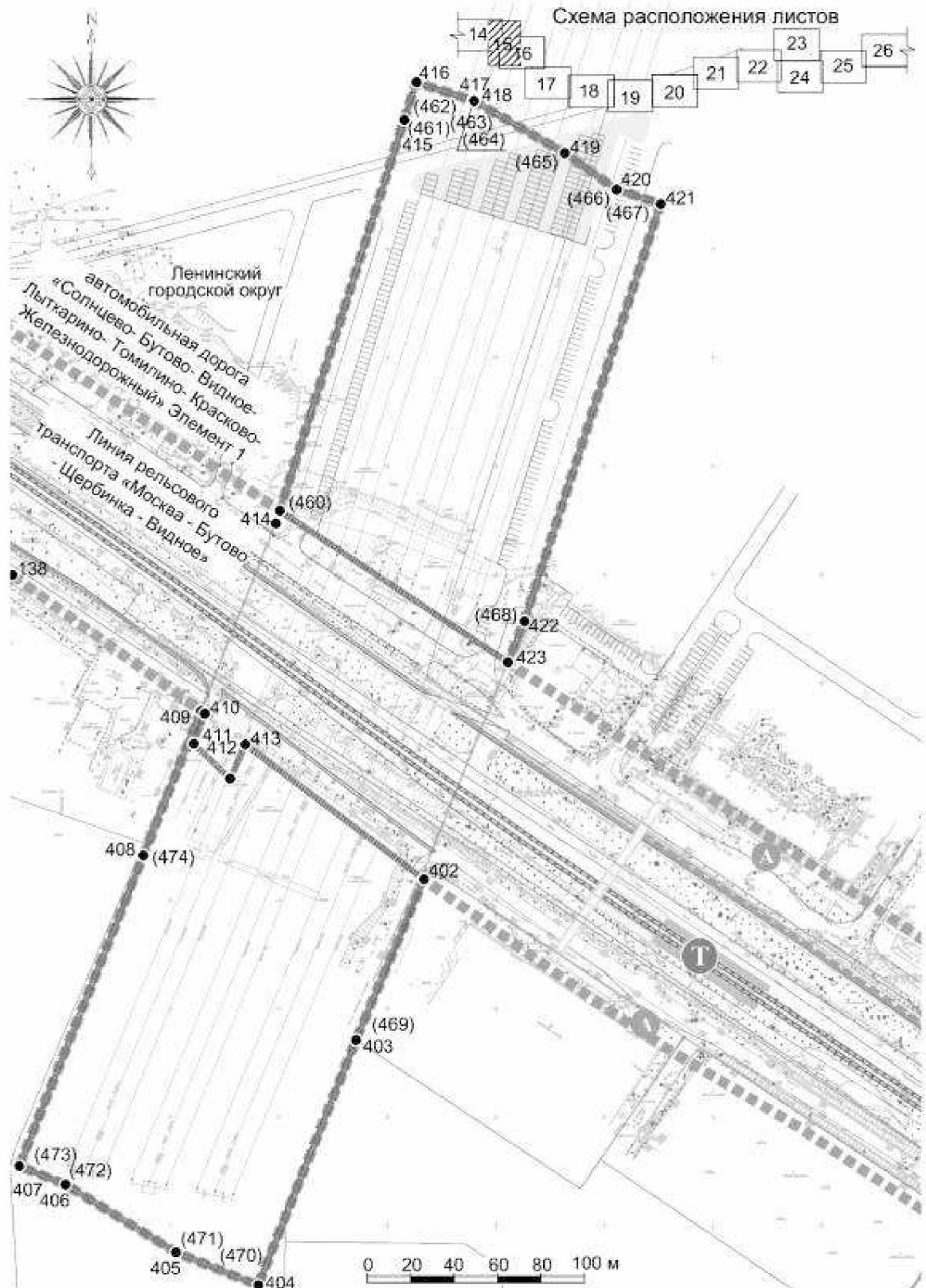
Чертеж границ зон планируемого размещения линейных объектов, подлежащих реконструкции в связи с изменением их местоположения





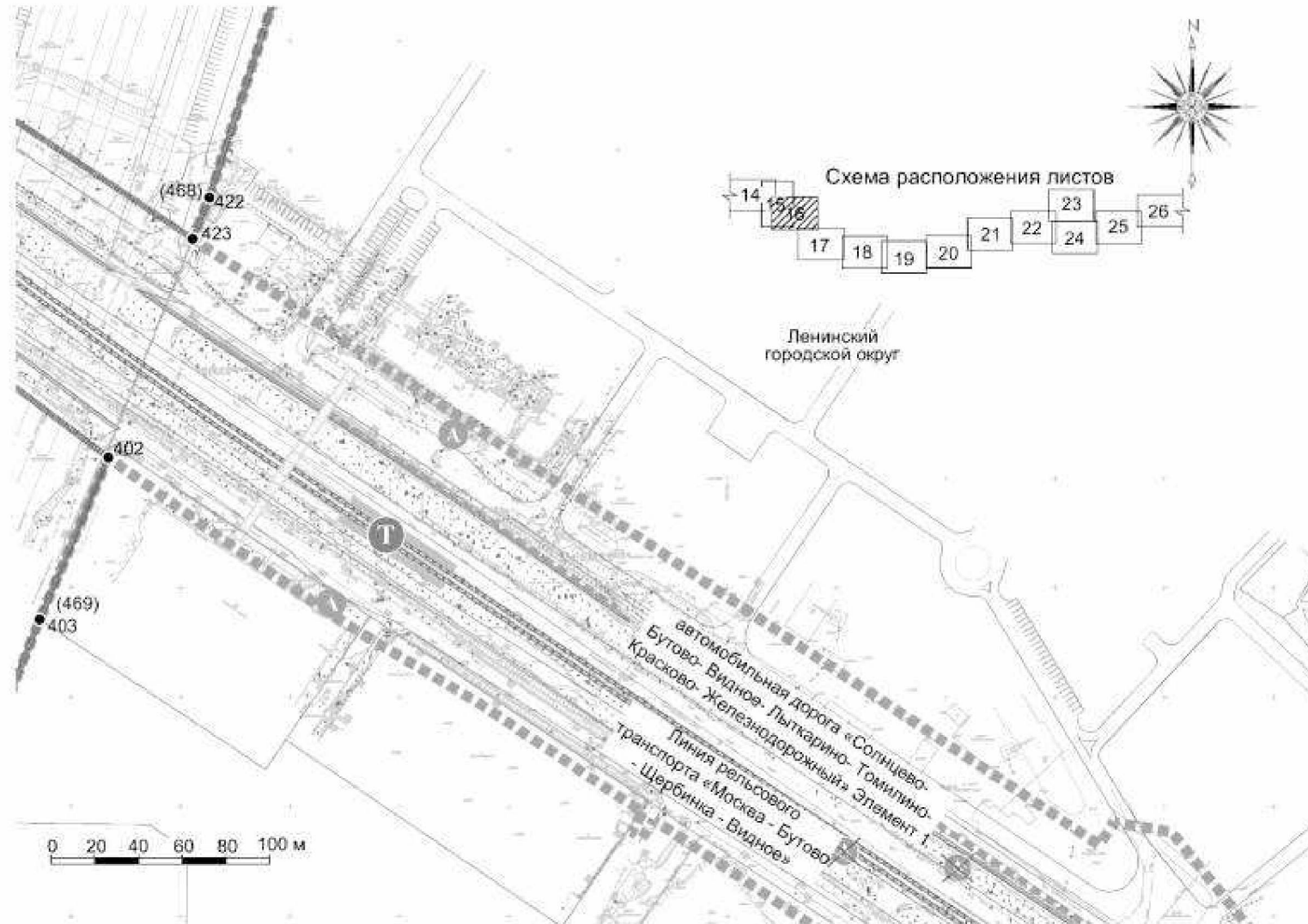
Документация по планировке территории для создания и эксплуатации сети автомобильных дорог общего пользования регионального значения Московской области «Солнцево – Бутово – Видное – Каширское шоссе – Молоково – Лыткарино – Томилино – Красково – Железнодорожный» на платной основе. Элемент 1.

Чертеж границ зон планируемого размещения линейных объектов, подлежащих реконструкции в связи с изменением их местоположения



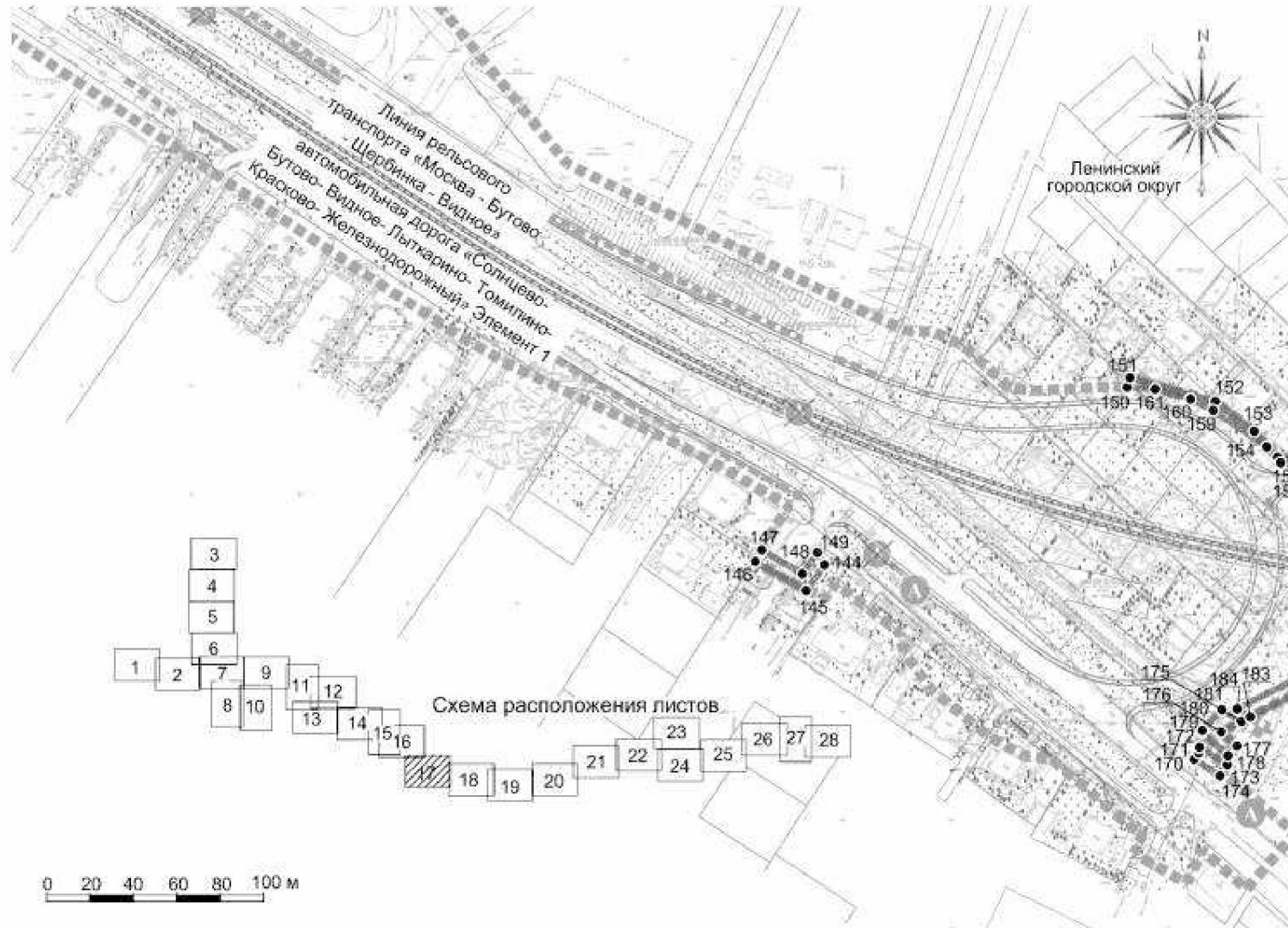
Документация по планировке территории для создания и эксплуатации сети автомобильных дорог общего пользования регионального значения Московской области «Солнцево – Бутово – Видное – Каширское шоссе – Молоково – Лыткарино – Томилино – Красково – Железнодорожный» на платной основе. Элемент 1.

Чертеж границ зон планируемого размещения линейных объектов, подлежащих реконструкции в связи с изменением их местоположения



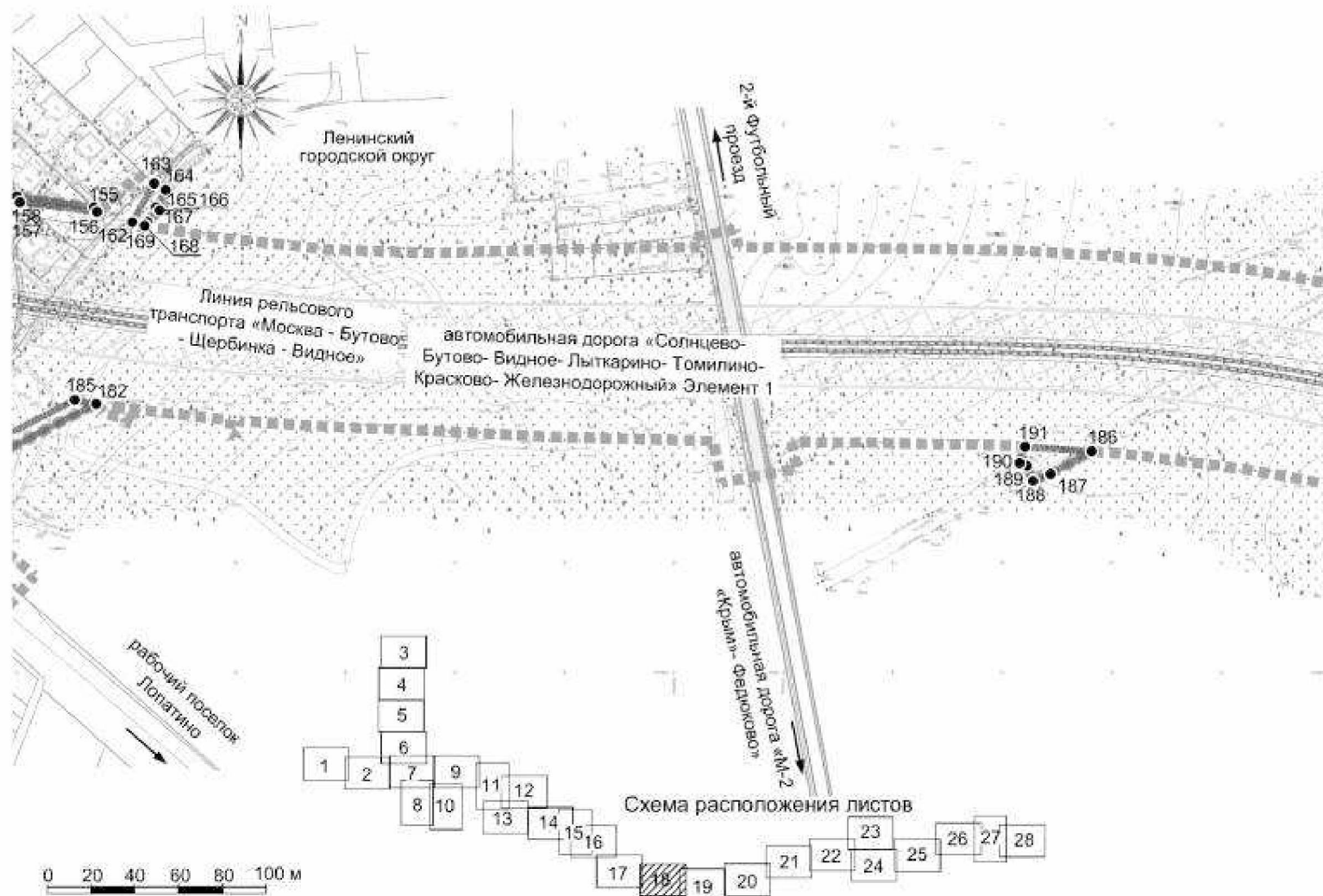
Документация по планировке территории для создания и эксплуатации сети автомобильных дорог общего пользования регионального значения Московской области «Солнцево – Бутово – Видное – Каширское шоссе – Молоково – Лыткарино – Томилино – Красково – Железнодорожный» на платной основе. Элемент 1.

Чертеж границ зон планируемого размещения линейных объектов, подлежащих реконструкции в связи с изменением их местоположения



Документация по планировке территории для создания и эксплуатации сети автомобильных дорог общего пользования регионального значения Московской области «Солнцево – Бутово – Видное – Каширское шоссе – Молоково – Лыткарино – Томилино – Красково – Железнодорожный» на платной основе. Элемент 1.

Чертеж границ зон планируемого размещения линейных объектов, подлежащих реконструкции в связи с изменением их местоположения

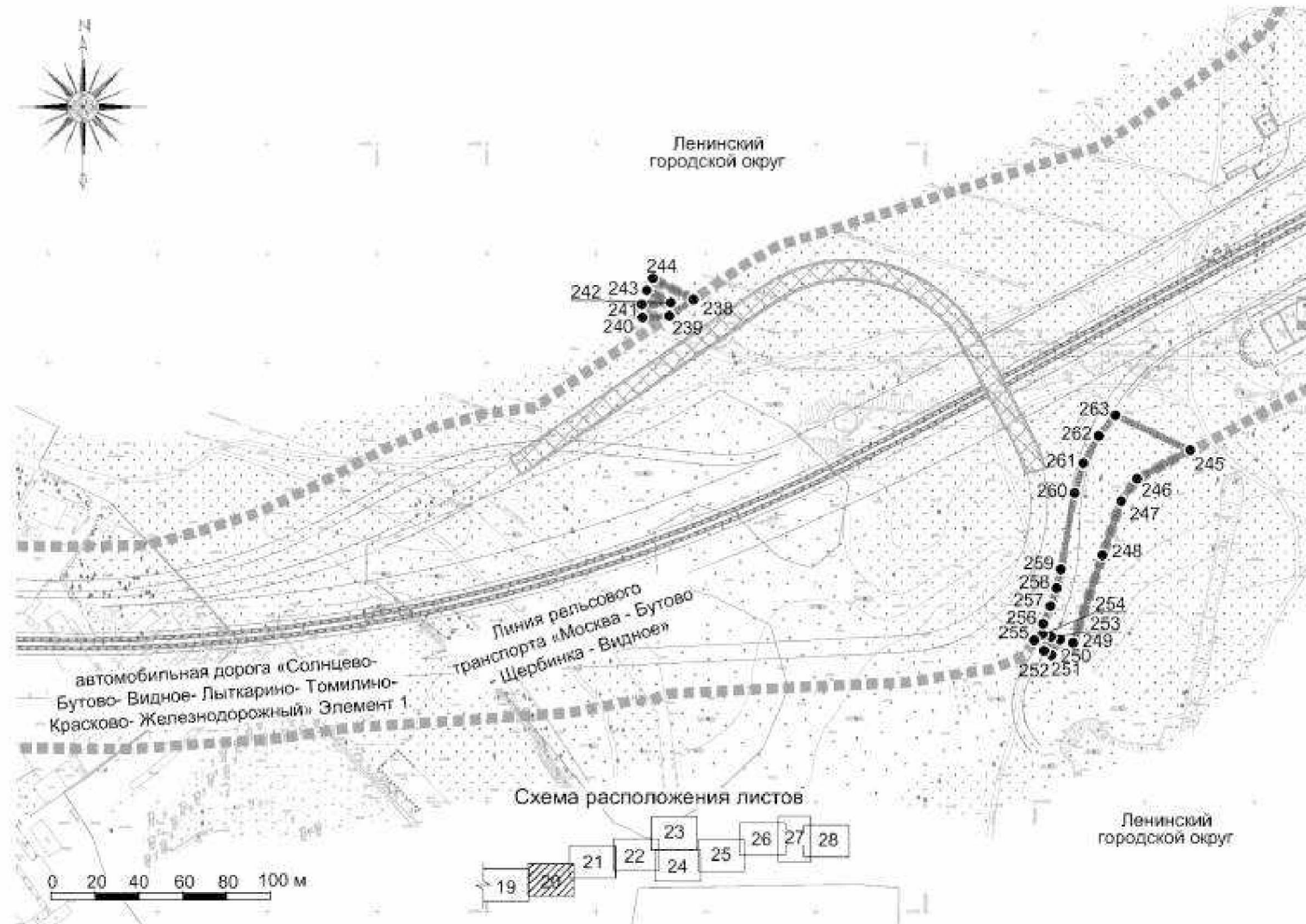






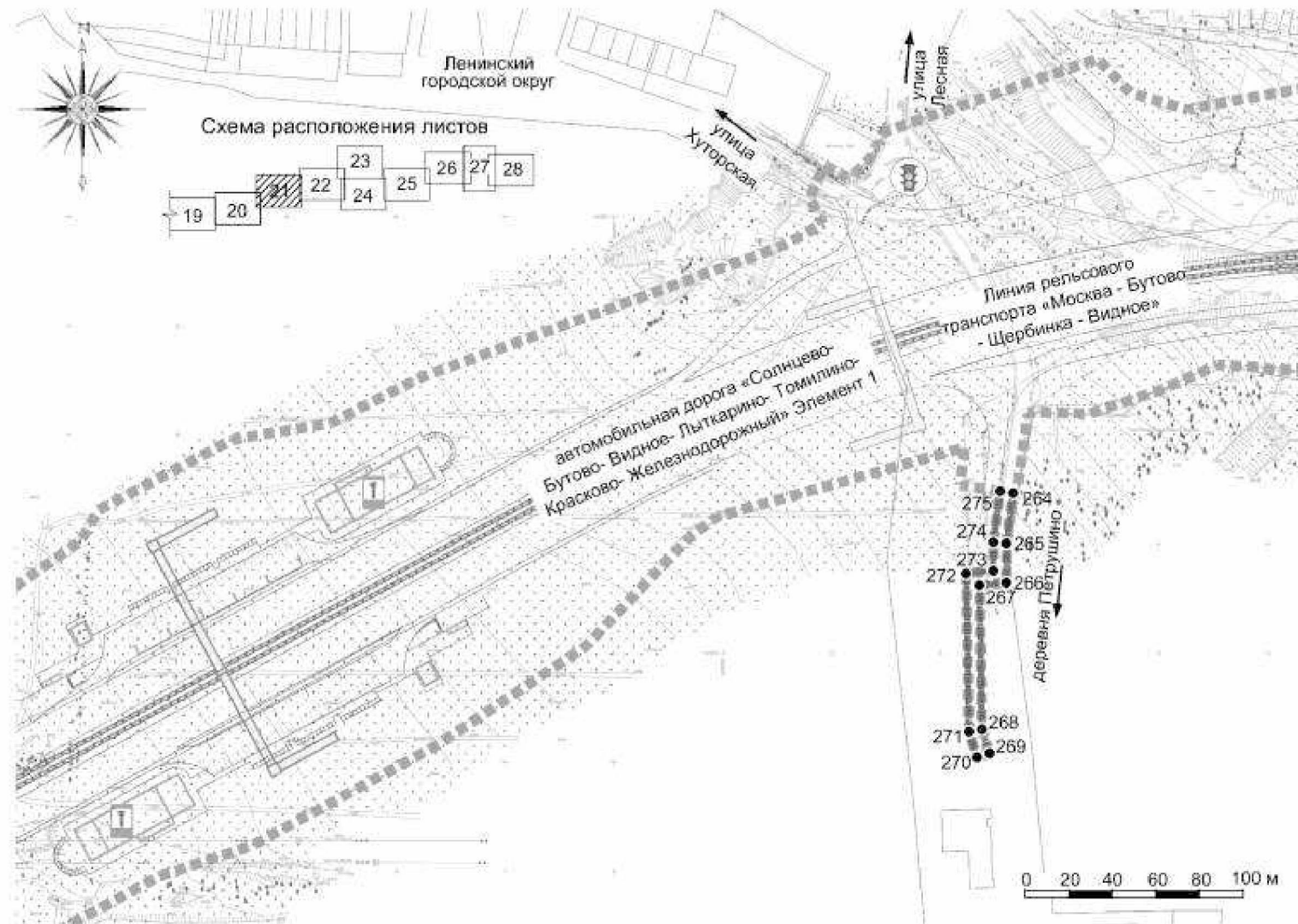
Документация по планировке территории для создания и эксплуатации сети автомобильных дорог общего пользования регионального значения Московской области «Солнцево – Бутово – Видное – Каширское шоссе – Молоково – Лыткарино – Томилино – Красково – Железнодорожный» на платной основе. Элемент 1.

Чертеж границ зон планируемого размещения линейных объектов, подлежащих реконструкции в связи с изменением их местоположения



Документация по планировке территории для создания и эксплуатации сети автомобильных дорог общего пользования регионального значения Московской области «Солнцево – Бутово – Видное – Каширское шоссе – Молоково – Лыткарино – Томилино – Красково – Железнодорожный» на платной основе. Элемент 1.

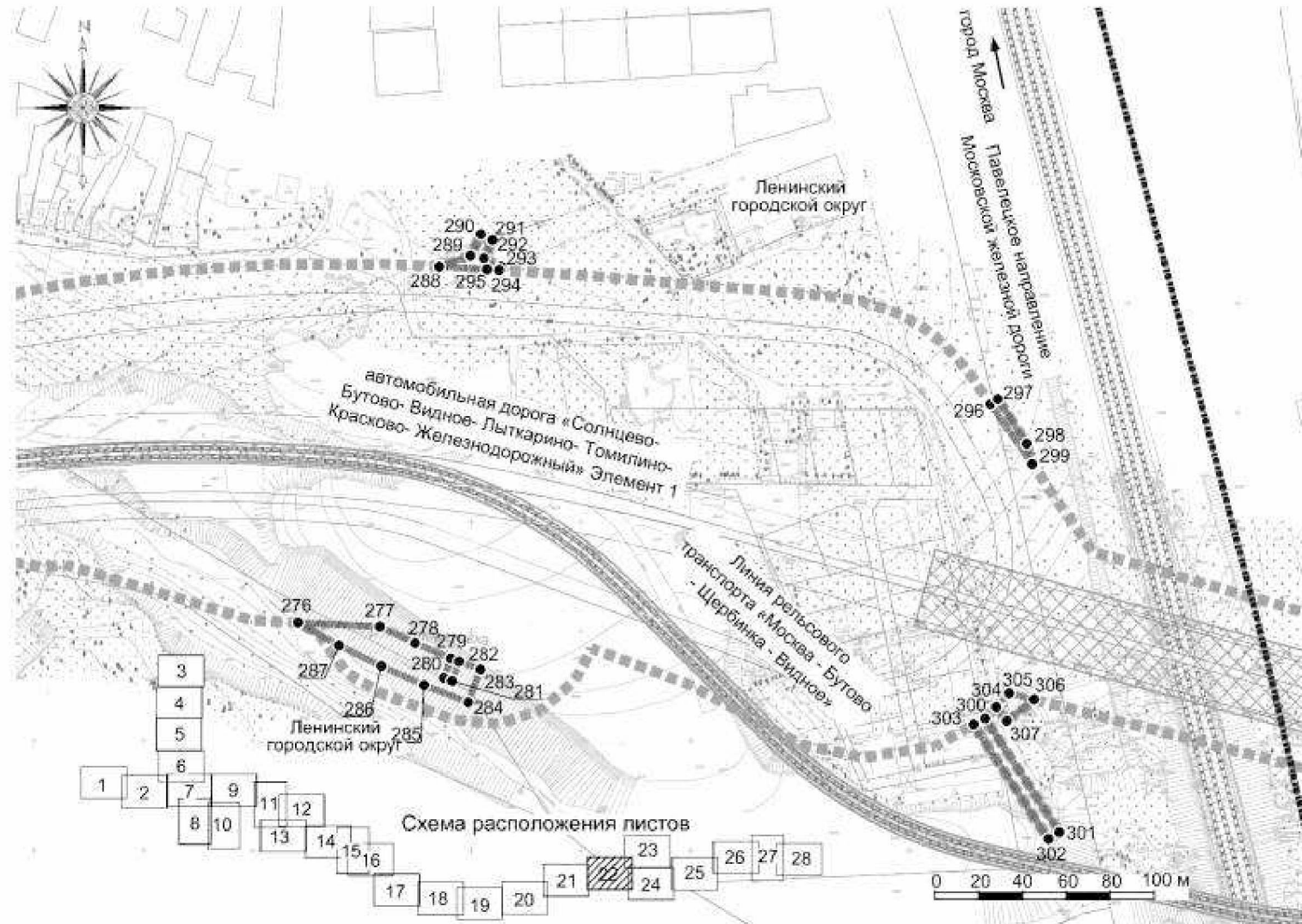
Чертеж границ зон планируемого размещения линейных объектов, подлежащих реконструкции в связи с изменением их местоположения





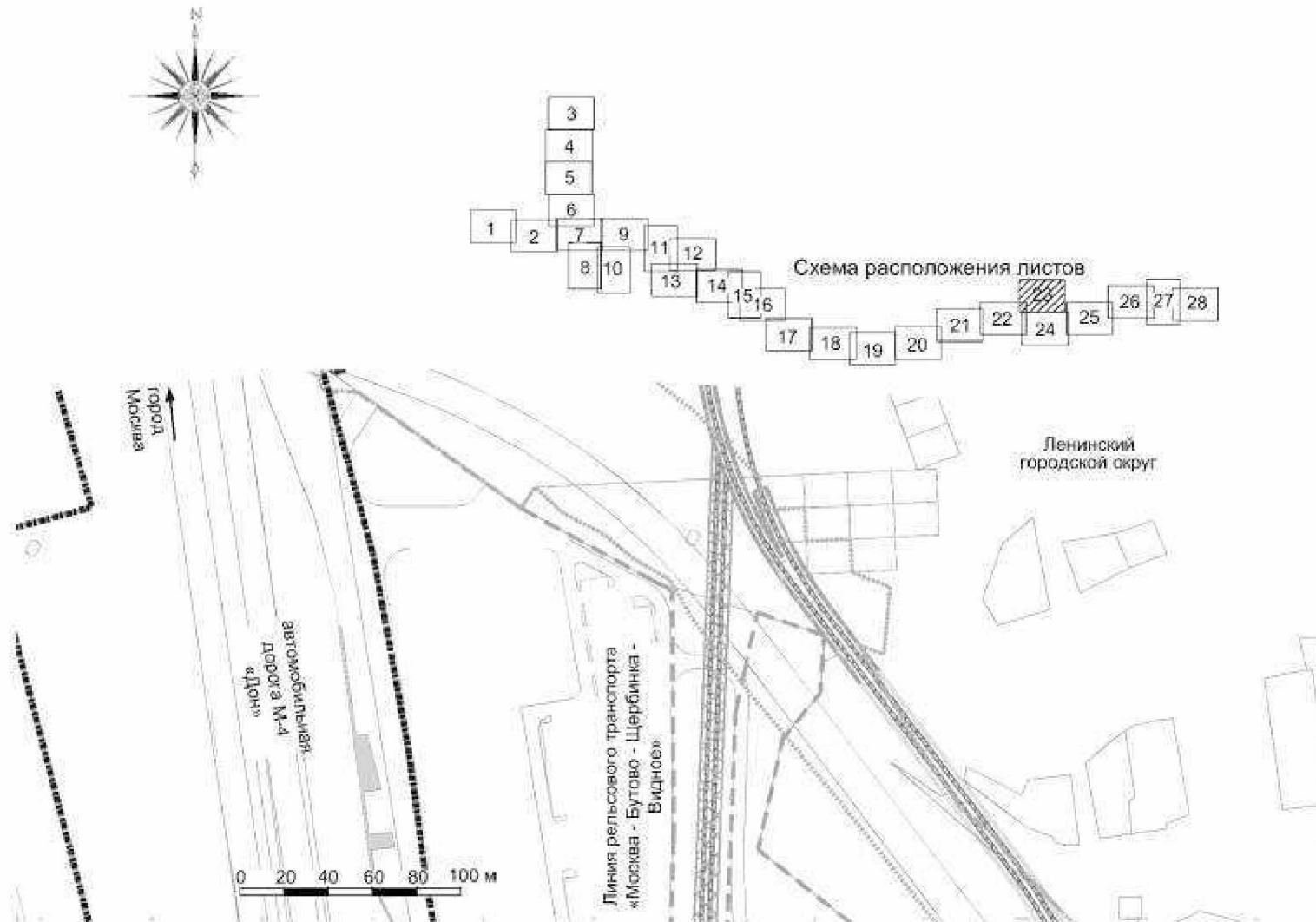
Документация по планировке территории для создания и эксплуатации сети автомобильных дорог общего пользования регионального значения Московской области «Солнцево – Бутово – Видное – Каширское шоссе – Молоково – Лыткарино – Томилино – Красково – Железнодорожный» на платной основе. Элемент 1.

Чертеж границ зон планируемого размещения линейных объектов, подлежащих реконструкции в связи с изменением их местоположения



Документация по планировке территории для создания и эксплуатации сети автомобильных дорог общего пользования регионального значения Московской области «Солнцево – Бутово – Видное – Каширское шоссе – Молоково – Лыткарино – Томилино – Красково – Железнодорожный» на платной основе. Элемент 1.

Чертеж границ зон планируемого размещения линейных объектов, подлежащих реконструкции в связи с изменением их местоположения



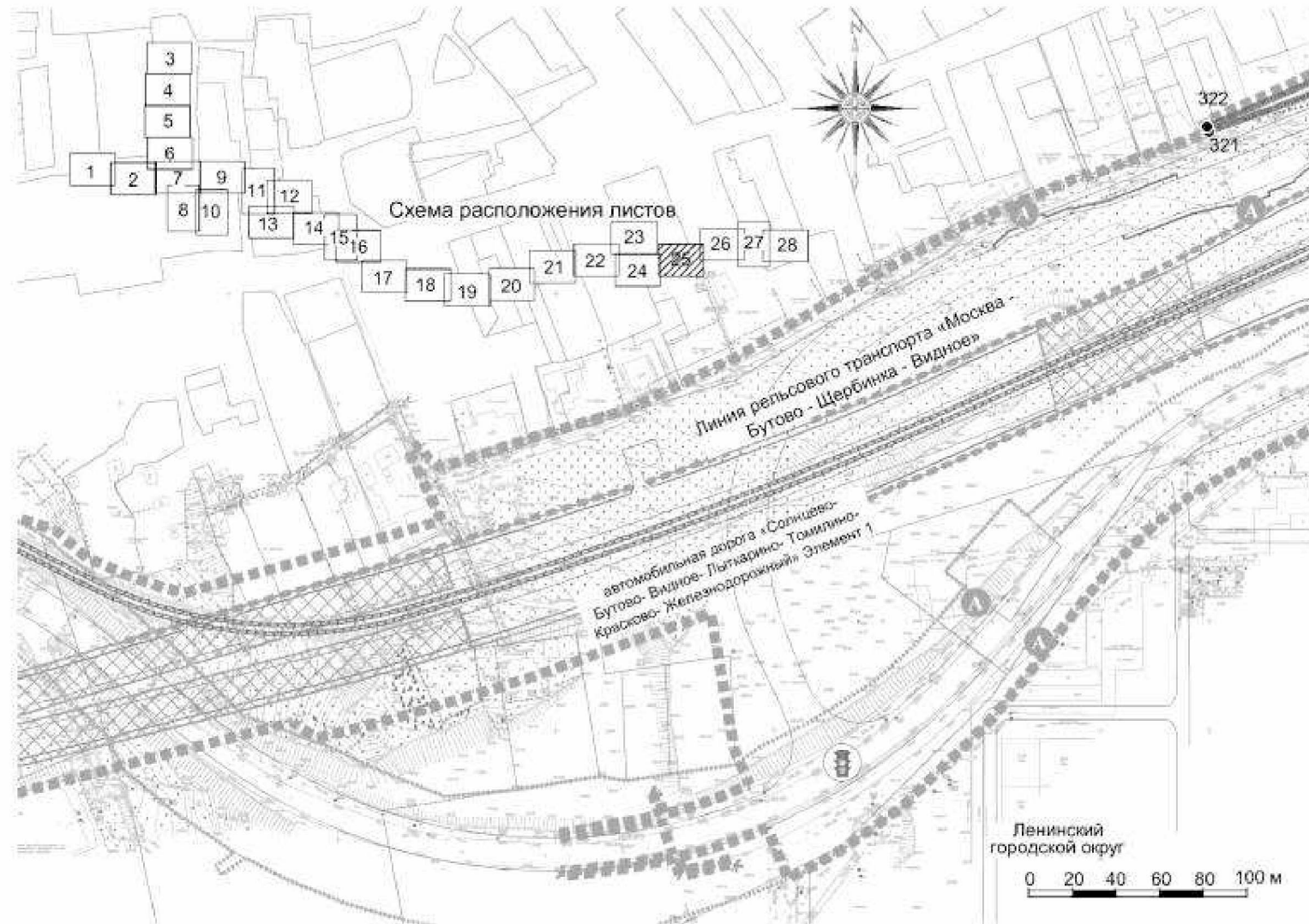
Документация по планировке территории для создания и эксплуатации сети автомобильных дорог общего пользования регионального значения Московской области «Солнцево – Бутово – Видное – Каширское шоссе – Молоково – Лыткарино – Томилино – Красково – Железнодорожный» на платной основе. Элемент 1.

Чертеж границ зон планируемого размещения линейных объектов, подлежащих реконструкции в связи с изменением их местоположения



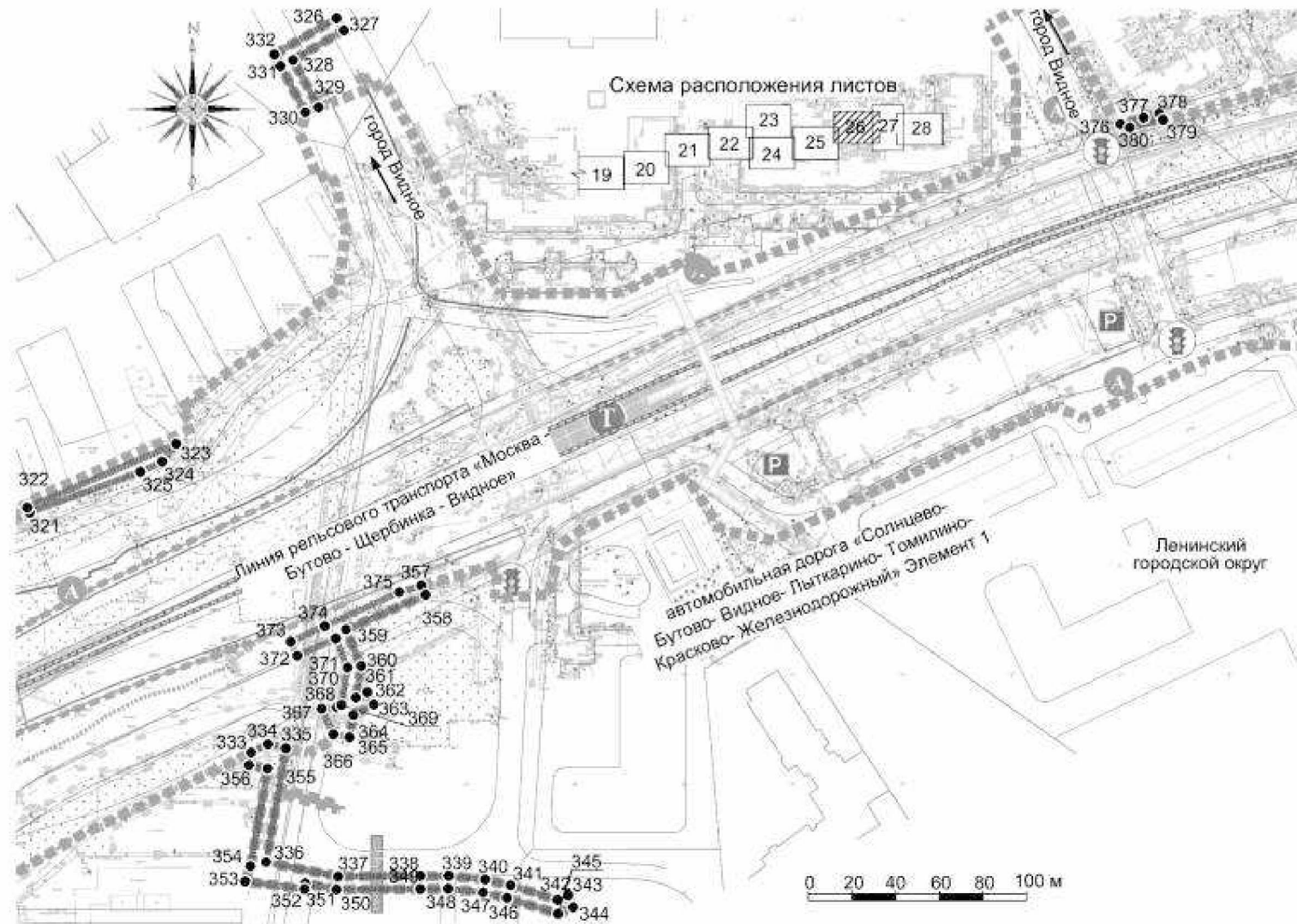
Документация по планировке территории для создания и эксплуатации сети автомобильных дорог общего пользования регионального значения Московской области «Солнцево – Бутово – Видное – Каширское шоссе – Молоково – Лыткарино – Томилино – Красково – Железнодорожный» на платной основе. Элемент 1.

Чертеж границ зон планируемого размещения линейных объектов, подлежащих реконструкции в связи с изменением их местоположения



Документация по планировке территории для создания и эксплуатации сети автомобильных дорог общего пользования регионального значения Московской области «Солнцево – Бутово – Видное – Каширское шоссе – Молоково – Лыткарино – Томилино – Красково – Железнодорожный» на платной основе. Элемент 1.

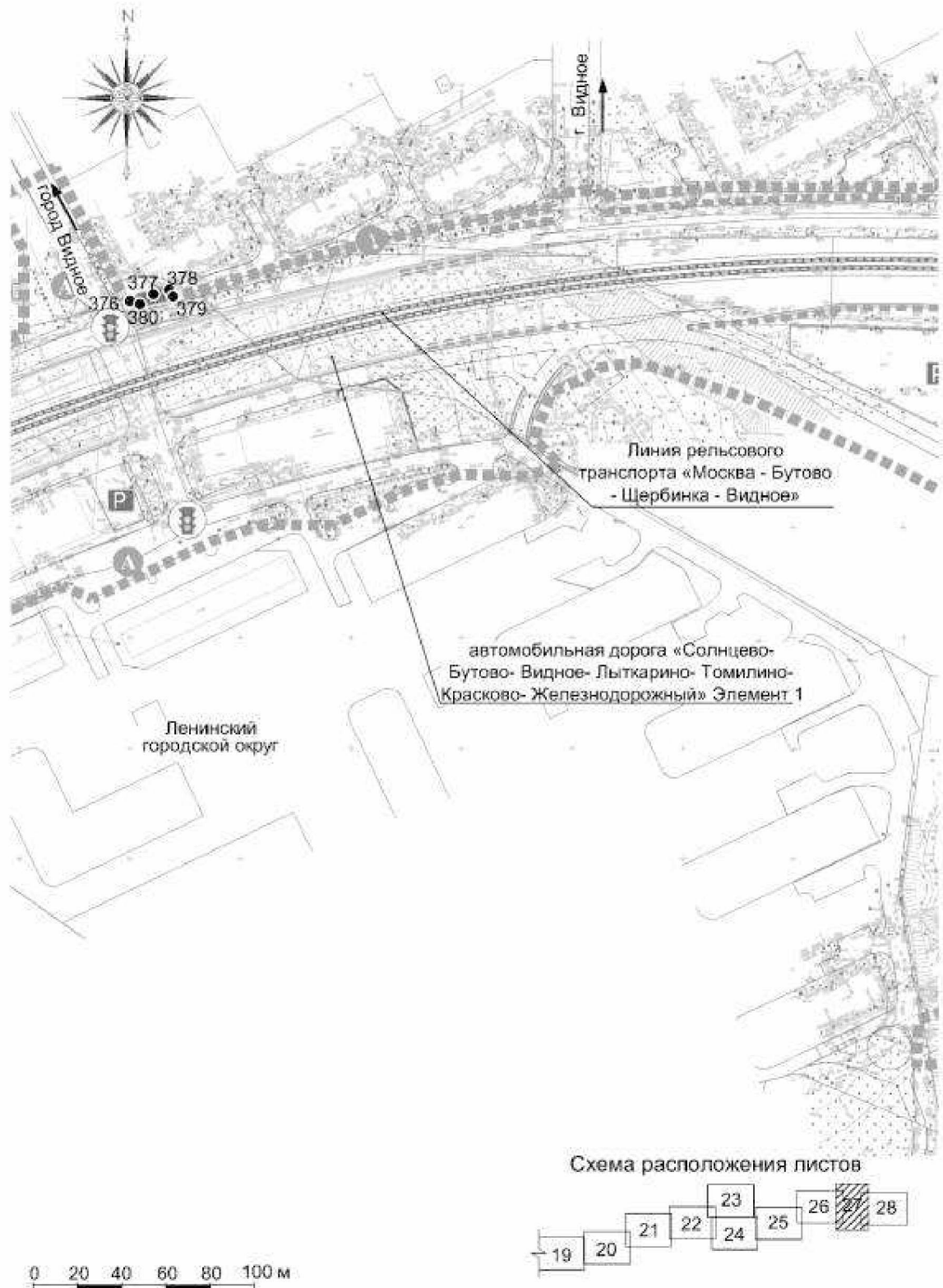
Чертеж границ зон планируемого размещения линейных объектов, подлежащих реконструкции в связи с изменением их местоположения





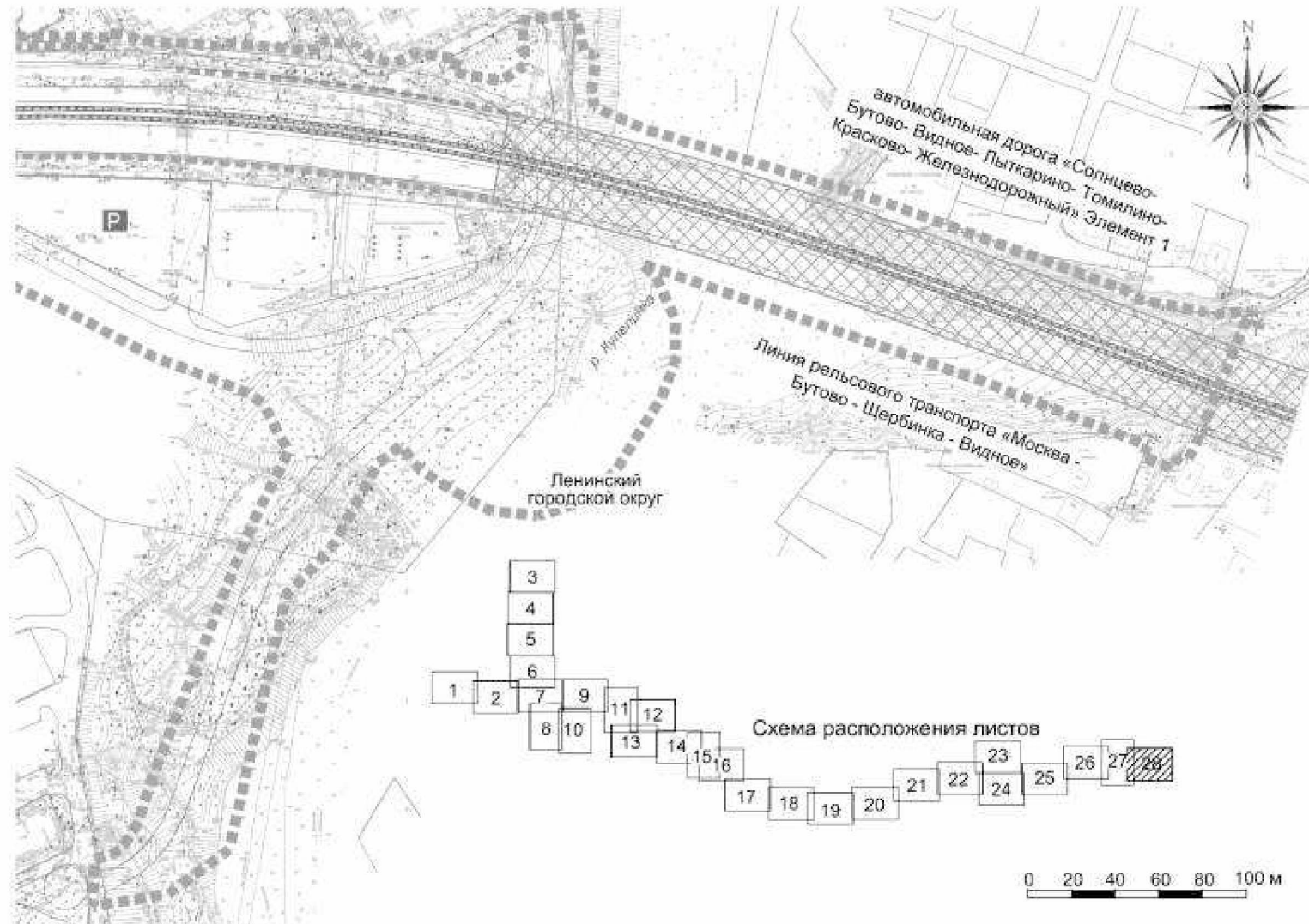
Документация по планировке территории для создания и эксплуатации сети автомобильных дорог общего пользования регионального значения Московской области «Солнцево – Бутово – Видное – Каширское шоссе – Молоково – Лыткарино – Томилино – Красково – Железнодорожный» на платной основе. Элемент 1.

Чертеж границ зон планируемого размещения линейных объектов, подлежащих реконструкции в связи с изменением их местоположения



Документация по планировке территории для создания и эксплуатации сети автомобильных дорог общего пользования регионального значения Московской области «Солнцево – Бутово – Видное – Каширское шоссе – Молоково – Лыткарино – Томилино – Красково – Железнодорожный» на платной основе. Элемент 1.

Чертеж границ зон планируемого размещения линейных объектов, подлежащих реконструкции в связи с изменением их местоположения





## 2. Проект межевания территории

### Раздел I. Текстовая часть

В проекте межевания территории для создания и эксплуатации сети автомобильных дорог общего пользования регионального значения Московской области «Солнцево – Бутово – Видное – Каширское шоссе – Молоково – Лыткарино – Томилино – Красково – Железнодорожный» на платной основе. Элемент 1. даны предложения по образованию земельных участков, предназначенных для размещения линейного объекта, включающих элементы их обустройства.

Перечень и сведения о площади образуемых земельных участков, предназначенных для размещения линейных объектов капитального строительства – автомобильных дорог «Солнцево – Бутово – Видное – Каширское шоссе – Молоково – Лыткарино – Томилино – Красково – Железнодорожный», линейных объектов, подлежащих реконструкции в связи с изменением их местоположения, линии рельсового скоростного пассажирского транспорта по направлению «Видное – Бутово – Щербинка – Москва» на участке «Видное (пл. Расторгуево) – Москва (м. Царицыно), объектов капитального строительства комплексов обслуживания дороги, включающих придорожный сервис, которые будут отнесены к территориям общего пользования или имуществу общего пользования, в том числе в отношении которых предполагаются резервирование и (или) изъятие для государственных или муниципальных нужд, приведены в таблице 1 «Ведомость образуемых земельных участков».

Перечень и сведения о виде разрешенного использования лесного участка, количественных и качественных характеристиках лесного участка приведены в соответствии с выписками из государственного лесного реестра о лесных кварталах и о лесотаксационных выделах содержатся в таблице 2 «Характеристика земель лесного фонда по данным Комитета лесного хозяйства Московской области (Подольское лесничество, Бутовское участковое лесничество, квартал 17, 18, 25, 26, 28, 29, 32, 33, 34; Подольское сельское участковое лесничество (Ленинский район), квартал 7, 8, 9)».

Границы образуемых и изменяемых земельных участков, а также условные номера образуемых земельных участков и номера поворотных точек их границ отображены в графическом материале «Чертеж межевания территории».

Координаты поворотных точек границ образуемых земельных участков приведены в каталоге координат поворотных точек границ образуемых земельных участков в системе координат МСК-50(таблица 3).

Площади в границах публичных сервитутов (планируемых) представлены в таблице 4 «Публичные сервитуты (планируемые)».

Площади в границах публичных сервитутов (планируемых) в зонах планируемого размещения линейных объектов, подлежащих реконструкции в связи с изменением их местоположения – объектов электроснабжения ПАО «Россети Московский регион», объектов электроснабжения ПАО «ФСК ЕЭС» представлены в таблице 5 «Публичные сервитуты (планируемые) в зоне планируемого размещения линейных объектов, подлежащих реконструкции в связи с изменением их местоположения – объектов электроснабжения ПАО «Россети Московский регион», объектов электроснабжения ПАО «ФСК ЕЭС».

Координаты поворотных точек границ публичных сервитутов (планируемых) приведены в каталоге координат поворотных точек границ публичных сервитутов (планируемых) в системе координат МСК-50 (таблица 6).

Координаты поворотных точек границ публичных сервитутов (планируемых) в зоне планируемого размещения линейных объектов, подлежащих реконструкции в связи с изменением их местоположения – объектов электроснабжения ПАО «Россети Московский регион», объектов электроснабжения ПАО «ФСК ЕЭС» приведены в каталоге координат поворотных точек границ публичных сервитутов (планируемых) в зоне планируемого размещения линейных объектов, подлежащих реконструкции в связи с изменением их местоположения – объектов электроснабжения ПАО «Россети Московский регион», объектов электроснабжения ПАО «ФСК ЕЭС» в системе координат МСК-50 (таблица 7).

Границы публичных сервитутов (планируемых), отображены в графическом материале «Чертеж межевания территории».

## Ведомость образуемых земельных участков

Порядковый № земельного участка	Кадастровый номер исходного земельного участка	Площадь исходного земельного участка кв. м	Вид разрешенного использования исходного земельного участка <sup>4</sup>	Условный номер образуемого земельного участка	Планируемый вид разрешенного использования земельных участков (код)	Площадь испрашиваемого земельного участка кв. м	Способ образования	Целевое назначение лесов	Примечание
Образуемые земельные участки в зоне планируемого размещения линейного объекта									
1	50:21:0030210:11191	24800	Сведения отсутствуют	50:21:0030210:11191:3У1	Транспорт (7.0)	3007	Образование путем раздела земельного участка	-	-
2	50:21:0080105:13009	4404	Предпринимательство	50:21:0080105:13009:3У1	Улично-дорожная сеть (12.0.1)	3877	Образование путем раздела земельного участка	-	-
3	50:21:0090212:3521	16255	Обслуживание автотранспорта	50:21:0090212:3521:3У1	Улично-дорожная сеть (12.0.1)	930	Образование путем раздела земельного участка	-	-
4	50:21:0090101:9	9228	для жилищного строительства	50:21:0090101:9:3У1	Транспорт (7.0)	1013	Образование путем раздела земельного участка	-	-
5	50:21:0000000:43372	3596	-	50:21:0000000:43372:3У2	Улично-дорожная сеть (12.0.1)	18	Образование путем раздела земельного участка	-	-

<sup>4</sup> Далее по тексту в сносках приведены виды разрешенного использования земельных участков в соответствии со сведениями Единого государственного реестра недвижимости

Порядковый № земельного участка	Кадастровый номер исходного земельного участка	Площадь исходного земельного участка кв. м	Вид разрешенного использования исходного земельного участка <sup>4</sup>	Условный номер образуемого земельного участка	Планируемый вид разрешенного использования земельных участков (код)	Площадь испрашиваемого земельного участка кв. м	Способ образования	Целевое назначение лесов	Примечание
7	50:21:0080105:10080	5678	Магазины	50:21:0080105:10080:3У2	Улично-дорожная сеть (12.0.1)	650	Образование путем раздела земельного участка	-	-
10	50:21:0030211:355	597	Ведение садоводства	50:21:0030211:355:3У1	Улично-дорожная сеть (12.0.1)	7	Образование путем раздела земельного участка	-	-
11	50:21:0000000:45139	3071740	Заготовка древесины <sup>5</sup>	50:21:0000000:45139:3У2	Транспорт (7.0)	1074	Образование путем раздела земельного участка	-	-

<sup>5</sup> заготовка живицы; заготовка и сбор недревесных лесных ресурсов; заготовка пищевых лесных ресурсов и сбор лекарственных растений; осуществление видов деятельности в сфере охотничьего хозяйства (часть квартала 26); ведение сельского хозяйства (сенокосение, пчеловодство) (часть квартала 23, 26, 28, 29); осуществление научно-исследовательской деятельности, образовательной деятельности; осуществление рекреационной деятельности; выращивание лесных плодовых, ягодных, декоративных растений, лекарственных растений; выращивание посадочного материала лесных растений (саженцев, сеянцев); выполнение работ по геологическому изучению недр, разработка месторождений полезных ископаемых (часть квартала 26, 28); строительство и эксплуатация водохранилищ и иных искусственных водных объектов, а также гидротехнических сооружений и специализированных; строительство, реконструкция, эксплуатация линейных объектов; осуществление религиозной деятельности; изыскательские работы

Порядковый № земельного участка	Кадастровый номер исходного земельного участка	Площадь исходного земельного участка кв. м	Вид разрешенного использования исходного земельного участка <sup>4</sup>	Условный номер образуемого земельного участка	Планируемый вид разрешенного использования земельных участков (код)	Площадь испрашиваемого земельного участка кв. м	Способ образования	Целевое назначение лесов	Примечание
12	50:21:0000000:45139	3071740	Заготовка древесины <sup>6</sup>	50:21:0000000:45139:3У3	Транспорт (7.0)	548	Образование путем раздела земельного участка	-	-
13*	50:21:0090212:3697	8682	Заготовка древесины <sup>7</sup>	50:21:0090212:3697:3У2	Транспорт (7.0)	789	Образование путем раздела земельного участка	Защитные леса	Подольское лесничество, Бутовское участковое лесничество, Квартал 033, 004

<sup>6</sup> заготовка живицы; заготовка и сбор недревесных лесных ресурсов; заготовка пищевых лесных ресурсов и сбор лекарственных растений; осуществление видов деятельности в сфере охотничьего хозяйства (часть квартала 26); ведение сельского хозяйства (сенокосение, пчеловодство) (часть квартала 23, 26, 28, 29); осуществление научно-исследовательской деятельности, образовательной деятельности; осуществление рекреационной деятельности; выращивание лесных плодовых, ягодных, декоративных растений, лекарственных растений; выращивание посадочного материала лесных растений (саженцев, сеянцев); выполнение работ по геологическому изучению недр, разработка месторождений полезных ископаемых (часть квартала 26, 28); строительство и эксплуатация водохранилищ и иных искусственных водных объектов, а также гидротехнических сооружений и специализированных; строительство, реконструкция, эксплуатация линейных объектов; осуществление религиозной деятельности; изыскательские работы

<sup>7</sup> заготовка и сбор недревесных лесных ресурсов; заготовка пищевых лесных ресурсов и сбор лекарственных растений (для ч.кв.33); осуществление научно-исследовательской деятельности; образовательной деятельности; выращивание посадочного материала лесных растений (саженцев, сеянцев) (для ч.кв.33); осуществление религиозной деятельности (для ч.кв.33); изыскательские работы

Порядковый № земельного участка	Кадастровый номер исходного земельного участка	Площадь исходного земельного участка кв. м	Вид разрешенного использования исходного земельного участка <sup>4</sup>	Условный номер образуемого земельного участка	Планируемый вид разрешенного использования земельных участков (код)	Площадь испрашиваемого земельного участка кв. м	Способ образования	Целевое назначение лесов	Примечание
14*	50:21:0090212:3697	8682	Заготовка древесины <sup>8</sup>	50:21:0090212:3697:3У1	Транспорт (7.0)	770	Образование путем раздела земельного участка	Защитные леса	Подольское лесничество, Бутовское участковое лесничество, Квартал 033, 002, 001
15	50:21:0080105:1627	3181	Размещение многоэтажной автостоянки	50:21:0080105:1627:3У2	Улично-дорожная сеть (12.0.1)	2889	Образование путем раздела земельного участка	-	-
16	50:21:0030210:11161	12107	-	50:21:0030210:11161:3У1	Транспорт (7.0)	8516	Образование путем раздела земельного участка	-	-
17	50:21:0090212:2245	14231	Для среднеэтажного жилищного строительства со встроенно-пристроенными нежилыми помещениями	50:21:0090212:2245:3У1	Улично-дорожная сеть (12.0.1)	4719	Образование путем раздела земельного участка	-	-

<sup>8</sup> заготовка и сбор недревесных лесных ресурсов; заготовка пищевых лесных ресурсов и сбор лекарственных растений (для ч.кв.33); осуществление научно-исследовательской деятельности; образовательной деятельности; выращивание посадочного материала лесных растений (саженцев, сеянцев) (для ч.кв.33); осуществление религиозной деятельности(для ч.кв.33); изыскательские работы

Порядковый № земельного участка	Кадастровый номер исходного земельного участка	Площадь исходного земельного участка кв. м	Вид разрешенного использования исходного земельного участка <sup>4</sup>	Условный номер образуемого земельного участка	Планируемый вид разрешенного использования земельных участков (код)	Площадь испрашиваемого земельного участка кв. м	Способ образования	Целевое назначение лесов	Примечание
18	50:21:0090101:419	243	Под жилищное строительство с развитой инфраструктурой	50:21:0090101:419:3У1	Транспорт (7.0)	3	Образование путем раздела земельного участка	-	-
19	50:21:0090101:955	1011	-	50:21:0090101:955:3У1	Улично-дорожная сеть (12.0.1)	740	Образование путем раздела земельного участка	-	-
20	50:21:0080101:22	1000	Для ведения личного подсобного хозяйства	50:21:0080101:22:3У1	Улично-дорожная сеть (12.0.1)	357	Образование путем раздела земельного участка	-	-
22	50:21:0080105:11021	7509	Для размещения домов среднеэтажной и многоэтажной жилой застройки	50:21:0080105:11021:3У1	Улично-дорожная сеть (12.0.1)	6504	Образование путем раздела земельного участка	-	-
23	50:21:0080101:273	2500	Индивидуальное жилищное строительство	50:21:0080101:273:3У1	Улично-дорожная сеть (12.0.1)	581	Образование путем раздела земельного участка	-	-
24	50:21:0080101:6	1185	Для ведения личного подсобного хозяйства	50:21:0080101:6:3У1	Улично-дорожная сеть (12.0.1)	657	Образование путем раздела земельного участка	-	-



Порядковый № земельного участка	Кадастровый номер исходного земельного участка	Площадь исходного земельного участка кв. м	Вид разрешенного использования исходного земельного участка <sup>4</sup>	Условный номер образуемого земельного участка	Планируемый вид разрешенного использования земельных участков (код)	Площадь испрашиваемого земельного участка кв. м	Способ образования	Целевое назначение лесов	Примечание
26	50:21:0080105:11020	78886	Для размещения домов среднеэтажной и многоэтажной жилой застройки	50:21:0080105:11020:3У2	Улично-дорожная сеть (12.0.1)	86	Образование путем раздела земельного участка	-	-
27*	50:21:0090212:3700	177378	Заготовка древесины <sup>9</sup>	50:21:0090212:3700:3У1	Транспорт (7.0)	3925	Образование путем раздела земельного участка	Защитные леса	Подольское лесничество, Бутовское участковое лесничество, Квартал 034, 001, 006, 018, 019
28	50:21:0010151:16	700	Для ведения личного подсобного хозяйства	50:21:0010151:16:3У1	Улично-дорожная сеть (12.0.1)	558	Образование путем раздела земельного участка	-	-
29	50:21:0090212:3533	4530	Спорт, Обслуживание жилой застройки	50:21:0090212:3533:3У1	Улично-дорожная сеть (12.0.1)	435	Образование путем раздела земельного участка	-	-

<sup>9</sup> заготовка и сбор недревесных лесных ресурсов; заготовка пищевых лесных ресурсов и сбор лекарственных растений (кв.33ч.-35ч.); осуществление научно-исследовательской деятельности, образовательной деятельности; выращивание посадочного материала лесных растений (саженцев, сеянцев) (кв.33ч.-35ч); строительство, реконструкция, эксплуатация линейных объектов (кв.33ч.-35ч.); осуществление религиозной деятельности (кв.33ч.-35ч.); изыскательские работы

Порядковый № земельного участка	Кадастровый номер исходного земельного участка	Площадь исходного земельного участка кв. м	Вид разрешенного использования исходного земельного участка <sup>4</sup>	Условный номер образуемого земельного участка	Планируемый вид разрешенного использования земельных участков (код)	Площадь испрашиваемого земельного участка кв. м	Способ образования	Целевое назначение лесов	Примечание
30*	50:21:0090212:3700	177378	Заготовка древесины <sup>10</sup>	50:21:0090212:3700:ЗУ2	Транспорт (7.0)	3649	Образование путем раздела земельного участка	Защитные леса	Подольское лесничество, Бутовское участковое лесничество, Квартал 033, 019, 020, 008, 011, 012
31	50:21:0090212:3290	41267	Для жилищного строительства с развитой инфраструктурой	50:21:0090212:3290:ЗУ1	Улично-дорожная сеть (12.0.1)	861	Образование путем раздела земельного участка	-	-
32	50:21:0090212:4073	21326	Для комплексного освоения в целях многоэтажного жилищного строительства	50:21:0090212:4073:ЗУ1	Транспорт (7.0)	1	Образование путем раздела земельного участка	-	-

<sup>10</sup> заготовка и сбор недревесных лесных ресурсов; заготовка пищевых лесных ресурсов и сбор лекарственных растений (кв.33ч.-35ч.); осуществление научно-исследовательской деятельности, образовательной деятельности; выращивание посадочного материала лесных растений (саженцев, сеянцев) (кв.33ч.-35ч.); строительство, реконструкция, эксплуатация линейных объектов (кв.33ч.-35ч.); осуществление религиозной деятельности (кв.33ч.-35ч.); изыскательские работы

Порядковый № земельного участка	Кадастровый номер исходного земельного участка	Площадь исходного земельного участка кв. м	Вид разрешенного использования исходного земельного участка <sup>4</sup>	Условный номер образуемого земельного участка	Планируемый вид разрешенного использования земельных участков (код)	Площадь испрашиваемого земельного участка кв. м	Способ образования	Целевое назначение лесов	Примечание
33*	50:21:0090212:15197	10000	Заготовка древесины <sup>11</sup>	50:21:0090212:15197:3У1	Транспорт (7.0)	3154	Образование путем раздела земельного участка	Защитные леса	Подольское лесничество, Бутовское участковое лесничество, Квартал 034, 005, Подольское сельское
34	50:21:0010151:111	106	Для ведения личного подсобного хозяйства	50:21:0010151:111:3У1	Улично-дорожная сеть (12.0.1)	89	Образование путем раздела земельного участка	-	-
35	50:21:0030211:58	460	Для садоводства	50:21:0030211:58:3У1	Улично-дорожная сеть (12.0.1)	312	Образование путем раздела земельного участка	-	-
36	50:21:0000000:35950	7168	Автодороги общего пользования местного значения	50:21:0000000:35950:3У1	Улично-дорожная сеть (12.0.1)	178	Образование путем раздела земельного участка	-	-

<sup>11</sup>заготовка и сбор недревесных лесных ресурсов; заготовка пищевых лесных ресурсов и сбор лекарственных растений; осуществление научно-исследовательской деятельности, образовательной деятельности; выращивание посадочного материала лесных растений (саженцев, сеянцев); строительство, реконструкция, эксплуатация линейных объектов; осуществление религиозной деятельности; изыскательские работы

Порядковый № земельного участка	Кадастровый номер исходного земельного участка	Площадь исходного земельного участка кв. м	Вид разрешенного использования исходного земельного участка <sup>4</sup>	Условный номер образуемого земельного участка	Планируемый вид разрешенного использования земельных участков (код)	Площадь испрашиваемого земельного участка кв. м	Способ образования	Целевое назначение лесов	Примечание
37	50:21:0090212:1133	1117300	Для сельскохозяйственного производства	50:21:0090212:1133:ЗУ1	Улично-дорожная сеть (12.0.1)	17	Образование путем раздела земельного участка	-	-
38	50:21:0090202:80	1413	Для индивидуального жилищного строительства, обслуживание жилой застройки	50:21:0090202:80:ЗУ1	Улично-дорожная сеть (12.0.1)	280	Образование путем раздела земельного участка	-	-
40	50:21:0090212:2244	2842	Для среднеэтажного жилищного строительства со встроенно-пристроенными нежилыми помещениями	50:21:0090212:2244:ЗУ1	Улично-дорожная сеть (12.0.1)	29	Образование путем раздела земельного участка	-	-
43	50:21:0000000:36255	1348	7.2. Автомобильный транспорт	50:21:0000000:36255:ЗУ1	Улично-дорожная сеть (12.0.1)	707	Образование путем раздела земельного участка	-	-
45	50:21:0090212:2219	6625	Для среднеэтажного жилищного строительства	50:21:0090212:2219:ЗУ1	Транспорт (7.0)	282	Образование путем раздела земельного участка	-	-

Порядковый № земельного участка	Кадастровый номер исходного земельного участка	Площадь исходного земельного участка кв. м	Вид разрешенного использования исходного земельного участка <sup>4</sup>	Условный номер образуемого земельного участка	Планируемый вид разрешенного использования земельных участков (код)	Площадь испрашиваемого земельного участка кв. м	Способ образования	Целевое назначение лесов	Примечание
46*	50:21:0000000:45176	31510	Заготовка древесины <sup>12</sup>	50:21:0000000:45176:3У1	Транспорт (7.0)	84	Образование путем раздела земельного участка	Защитные леса	Подольское лесничество, Бутовское участковое лесничество, Квартал 7, 4
47	50:21:0000000:766	5950	Для жилищного строительства	50:21:0000000:766:3У1	Улично-дорожная сеть (12.0.1)	22	Образование путем раздела земельного участка	-	-
48	50:21:0090101:403	4710	Под жилищное строительство с развитой инфраструктурой	50:21:0090101:403:3У1	Транспорт (7.0)	392	Образование путем раздела земельного участка	-	-
50	50:21:0030210:10567	865	-	50:21:0030210:10567:3У1	Транспорт (7.0)	251	Образование путем раздела земельного участка	-	-

<sup>12</sup> заготовка живицы; заготовка и сбор недревесных лесных ресурсов; заготовка пищевых лесных ресурсов и сбор лекарственных растений; осуществление видов деятельности в сфере охотничьего хозяйства (части кварталов 3, 9); ведение сельского хозяйства (сенокосение, пчеловодство); осуществление научно-исследовательской деятельности, образовательной деятельности; осуществление рекреационной деятельности; выращивание лесных плодовых, ягодных, декоративных растений, лекарственных растений; выращивание посадочного материала лесных растений (саженцев, семян); выполнение работ по геологическому изучению недр, разработка месторождений полезных ископаемых (части кварталов 3, 9); строительство и эксплуатация водохранилищ и иных искусственных водных объектов, а также гидротехнических сооружений и специализированных; строительство, реконструкция, эксплуатация линейных объектов; осуществление религиозной деятельности; изыскательские работы

Порядковый № земельного участка	Кадастровый номер исходного земельного участка	Площадь исходного земельного участка кв. м	Вид разрешенного использования исходного земельного участка <sup>4</sup>	Условный номер образуемого земельного участка	Планируемый вид разрешенного использования земельных участков (код)	Площадь испрашиваемого земельного участка кв. м	Способ образования	Целевое назначение лесов	Примечание
51	50:21:0090212:3283	146880	Для жилищного строительства с развитой инфраструктурой	50:21:0090212:3283:3У1	Улично-дорожная сеть (12.0.1)	151	Образование путем раздела земельного участка	-	-
52	50:21:0000000:45054	24800	-	50:21:0000000:45054:3У1	Транспорт (7.0)	8863	Образование путем раздела земельного участка	-	-
53	50:21:0090212:398	120830	Для ведения подсобного хозяйства	50:21:0090212:398:3У1	Транспорт (7.0)	1126	Образование путем раздела земельного участка	-	-
55	50:21:0090212:2239	198	Под трансформаторную подстанцию	50:21:0090212:2239:3У1	Улично-дорожная сеть (12.0.1)	63	Образование путем раздела земельного участка	-	-
56	50:21:0080101:157	1033	ИЖС	50:21:0080101:157:3У1	Улично-дорожная сеть (12.0.1)	906	Образование путем раздела земельного участка	-	-
57	50:21:0090101:421	2907	Многоэтажное жилищное строительство с развитой инфраструктурой	50:21:0090101:421:3У1	Улично-дорожная сеть (12.0.1)	433	Образование путем раздела земельного участка	-	-

Порядковый № земельного участка	Кадастровый номер исходного земельного участка	Площадь исходного земельного участка кв. м	Вид разрешенного использования исходного земельного участка <sup>4</sup>	Условный номер образуемого земельного участка	Планируемый вид разрешенного использования земельных участков (код)	Площадь испрашиваемого земельного участка кв. м	Способ образования	Целевое назначение лесов	Примечание
58	50:21:0080303:415	1744	Для ведения личного подсобного хозяйства	50:21:0080303:415:ЗУ1	Улично-дорожная сеть (12.0.1)	37	Образование путем раздела земельного участка	-	-
59	50:21:0090212:3531	11209	Объекты торговли (торговые центры, торгово-развлекательные центры (комплексы))	50:21:0090212:3531:ЗУ1	Улично-дорожная сеть (12.0.1)	1066	Образование путем раздела земельного участка	-	-
60	50:21:0090212:16954	1621	Для комплексного освоения в целях многоэтажного жилищного строительства	50:21:0090212:16954:ЗУ1	Транспорт (7.0)	397	Образование путем раздела земельного участка	-	-
61	50:21:0090212:2233	11157	Для среднеэтажного жилищного строительства со встроенно-пристроенными нежилыми помещениями	50:21:0090212:2233:ЗУ1	Транспорт (7.0)	1522	Образование путем раздела земельного участка	-	-



Порядковый № земельного участка	Кадастровый номер исходного земельного участка	Площадь исходного земельного участка кв. м	Вид разрешенного использования исходного земельного участка <sup>4</sup>	Условный номер образуемого земельного участка	Планируемый вид разрешенного использования земельных участков (код)	Площадь испрашиваемого земельного участка кв. м	Способ образования	Целевое назначение лесов	Примечание
62	50:21:0090212:3698	4062	Заготовка древесины <sup>13</sup>	50:21:0090212:3698:3У1	Транспорт (7.0)	322	Образование путем раздела земельного участка	-	-
63	50:21:0090212:397	189740	Для ведения подсобного хозяйства	50:21:0090212:397:3У1	Транспорт (7.0)	23031	Образование путем раздела земельного участка	-	-
64	50:21:0090212:3291	8462	Для жилищного строительства с развитой инфраструктурой	50:21:0090212:3291:3У1	Улично-дорожная сеть (12.0.1)	81	Образование путем раздела земельного участка	-	-
65	50:21:0030210:34	750	Для садоводства	50:21:0030210:34:3У1	Транспорт (7.0)	142	Образование путем раздела земельного участка	-	-
66	50:21:0030211:185	420	Для садоводства	50:21:0030211:185:3У1	Улично-дорожная сеть (12.0.1)	217	Образование путем раздела земельного участка	-	-

<sup>13</sup> заготовка и сбор недревесных лесных ресурсов; заготовка пищевых лесных ресурсов и сбор лекарственных растений (для ч.кв.33); осуществление научно-исследовательской деятельности; образовательной деятельности; выращивание посадочного материала лесных растений (саженцев, сеянцев) (для ч.кв.33); осуществление религиозной деятельности (для ч.кв.33); изыскательские работы

Порядковый № земельного участка	Кадастровый номер исходного земельного участка	Площадь исходного земельного участка кв. м	Вид разрешенного использования исходного земельного участка <sup>4</sup>	Условный номер образуемого земельного участка	Планируемый вид разрешенного использования земельных участков (код)	Площадь испрашиваемого земельного участка кв. м	Способ образования	Целевое назначение лесов	Примечание
68	50:21:0090212:1133	1117300	Для сельскохозяйственного производства	50:21:0090212:1133:ЗУ5	Транспорт (7.0)	1628	Образование путем раздела земельного участка	-	-
69	50:21:0090212:1133	1117300	Для сельскохозяйственного производства	50:21:0090212:1133:ЗУ4	Транспорт (7.0)	179	Образование путем раздела земельного участка	-	-
70	50:21:0090212:2233	11157	Для среднеэтажного жилищного строительства со встроенно-пристроенными нежилыми помещениями	50:21:0090212:2233:ЗУ2	Транспорт (7.0)	186	Образование путем раздела земельного участка	-	-
71*	50:21:0090212:3698	4062	Заготовка древесины <sup>14</sup>	50:21:0090212:3698:ЗУ2	Транспорт (7.0)	624	Образование путем раздела земельного участка	Защитные леса	Подольское лесничество, Бутовское участковое лесничество, Квартал 033, 011, 012

<sup>14</sup> заготовка и сбор недревесных лесных ресурсов; заготовка пищевых лесных ресурсов и сбор лекарственных растений (для ч.кв.33); осуществление научно-исследовательской деятельности; образовательной деятельности; выращивание посадочного материала лесных растений (саженцев, сеянцев) (для ч.кв.33); осуществление религиозной деятельности (для ч.кв.33); изыскательские работы

Порядковый № земельного участка	Кадастровый номер исходного земельного участка	Площадь исходного земельного участка кв. м	Вид разрешенного использования исходного земельного участка <sup>4</sup>	Условный номер образуемого земельного участка	Планируемый вид разрешенного использования земельных участков (код)	Площадь испрашиваемого земельного участка кв. м	Способ образования	Целевое назначение лесов	Примечание
72	50:21:0030301:2849	600	Для садоводства	50:21:0030301:2849:3У1	Улично-дорожная сеть (12.0.1)	399	Образование путем раздела земельного участка	-	-
73**	50:21:0030211:186	420	Для садоводства	50:21:0030211:186:3У1	Улично-дорожная сеть (12.0.1)	431	Образование путем раздела земельного участка	-	-
74	50:21:0090212:397	189740	Для ведения подсобного хозяйства	50:21:0090212:397:3У2	Транспорт (7.0)	5539	Образование путем раздела земельного участка	-	-
75	50:21:0000000:45053	24800	-	50:21:0000000:45053:3У1	Транспорт (7.0)	17499	Образование путем раздела земельного участка	-	-

Порядковый № земельного участка	Кадастровый номер исходного земельного участка	Площадь исходного земельного участка кв. м	Вид разрешенного использования исходного земельного участка <sup>4</sup>	Условный номер образуемого земельного участка	Планируемый вид разрешенного использования земельных участков (код)	Площадь испрашиваемого земельного участка кв. м	Способ образования	Целевое назначение лесов	Примечание
76*	50:21:0000000:45139	3071740	Заготовка древесины <sup>15</sup>	50:21:0000000:45139:3У1	Транспорт (7.0)	19440	Образование путем раздела земельного участка	Защитные леса	Подольское лесничество, Бутовское участковое лесничество, Квартал 018, 008, 014
78	50:21:0090101:956	7497	Многоэтажное жилищное строительство с развитой инфраструктурой	50:21:0090101:956:3У1	Улично-дорожная сеть (12.0.1)	377	Образование путем раздела земельного участка	-	-
79	50:21:0090101:956	7497	Многоэтажное жилищное строительство с развитой инфраструктурой	50:21:0090101:956:3У2	Улично-дорожная сеть (12.0.1)	333	Образование путем раздела земельного участка	-	-

<sup>15</sup> заготовка живицы; заготовка и сбор недревесных лесных ресурсов; заготовка пищевых лесных ресурсов и сбор лекарственных растений; осуществление видов деятельности в сфере охотничьего хозяйства (часть квартала 26); ведение сельского хозяйства (сенокосение, пчеловодство) (часть квартала 23, 26, 28, 29); осуществление научно-исследовательской деятельности, образовательной деятельности; осуществление рекреационной деятельности; выращивание лесных плодовых, ягодных, декоративных растений, лекарственных растений; выращивание посадочного материала лесных растений (саженцев, семян); выполнение работ по геологическому изучению недр, разработка месторождений полезных ископаемых (часть квартала 26, 28); строительство и эксплуатация водохранилищ и иных искусственных водных объектов, а также гидротехнических сооружений и специализированных; строительство, реконструкция, эксплуатация линейных объектов; осуществление религиозной деятельности; изыскательские работы

Порядковый № земельного участка	Кадастровый номер исходного земельного участка	Площадь исходного земельного участка кв. м	Вид разрешенного использования исходного земельного участка <sup>4</sup>	Условный номер образуемого земельного участка	Планируемый вид разрешенного использования земельных участков (код)	Площадь испрашиваемого земельного участка кв. м	Способ образования	Целевое назначение лесов	Примечание
80	50:21:0080105:13572	199	Для размещения домов среднеэтажной и многоэтажной жилой застройки	50:21:0080105:13572:3У1	Улично-дорожная сеть (12.0.1)	34	Образование путем раздела земельного участка	-	-
82	50:21:0090212:3289	17295	Для жилищного строительства с развитой инфраструктурой	50:21:0090212:3289:3У1	Улично-дорожная сеть (12.0.1)	281	Образование путем раздела земельного участка	-	-
83	50:21:0000000:45156	1866585	Заготовка древесины <sup>16</sup>	50:21:0000000:45156:3У1	Транспорт (7.0)	3	Образование путем раздела земельного участка	-	-
84	50:21:0010151:15	868,4	Для ведения личного подсобного хозяйства	50:21:0010151:15:3У1	Улично-дорожная сеть (12.0.1)	165	Образование путем раздела земельного участка	-	-

<sup>16</sup> заготовка живицы; заготовка и сбор недревесных лесных ресурсов; заготовка пищевых лесных ресурсов и сбор лекарственных растений; осуществление видов деятельности в сфере охотничьего хозяйства(часть квартал 33); ведение сельского хозяйства (сенокошение, пчеловодство) (части кварталов 33-35); осуществление научно-исследовательской деятельности, образовательной деятельности; осуществление рекреационной деятельности; выращивание лесных плодовых, ягодных, декоративных растений, лекарственных растений; выращивание посадочного материала лесных растений (саженцев, семян); выполнение работ по геологическому изучению недр, разработка месторождений полезных ископаемых (часть квартал 33); строительство и эксплуатация водохранилищ и иных искусственных водных объектов, а также гидротехнических сооружений и специализированных; строительство, реконструкция, эксплуатация линейных объектов; осуществление религиозной деятельности; изыскательские работы

Порядковый № земельного участка	Кадастровый номер исходного земельного участка	Площадь исходного земельного участка кв. м	Вид разрешенного использования исходного земельного участка <sup>4</sup>	Условный номер образуемого земельного участка	Планируемый вид разрешенного использования земельных участков (код)	Площадь испрашиваемого земельного участка кв. м	Способ образования	Целевое назначение лесов	Примечание
85	50:21:0090212:16957	4863	Для комплексного освоения в целях многоэтажного жилищного строительства	50:21:0090212:16957:3У1	Транспорт (7.0)	203	Образование путем раздела земельного участка	-	-
86	50:21:0000000:36294	38199	Для комплексного освоения в целях многоэтажного жилищного строительства	50:21:0000000:36294:3У1	Улично-дорожная сеть (12.0.1)	215	Образование путем раздела земельного участка	-	-
88	50:21:0080105:1627	3181	На размещение многоэтажной автостоянки	50:21:0080105:1627:3У1	Улично-дорожная сеть (12.0.1)	292	Образование путем раздела земельного участка	-	-
89	50:21:0030210:11107	24800	-	50:21:0030210:11107:3У1	Транспорт (7.0)	3533	Образование путем раздела земельного участка	-	-
90	50:21:0080101:186	1000	Личное подсобное хозяйство	50:21:0080101:186:3У1	Улично-дорожная сеть (12.0.1)	553	Образование путем раздела земельного участка	-	-
91	50:21:0090101:151	2613	Размещение инженерных сооружений	50:21:0090101:151:3У1	Улично-дорожная сеть (12.0.1)	515	Образование путем раздела земельного участка	-	-

Порядковый № земельного участка	Кадастровый номер исходного земельного участка	Площадь исходного земельного участка кв. м	Вид разрешенного использования исходного земельного участка <sup>4</sup>	Условный номер образуемого земельного участка	Планируемый вид разрешенного использования земельных участков (код)	Площадь испрашиваемого земельного участка кв. м	Способ образования	Целевое назначение лесов	Примечание
92	50:21:0030210:34	750	Для садоводства	50:21:0030210:34:3У2	Транспорт (7.0)	52	Образование путем раздела земельного участка	-	-
93	50:21:0080105:242	381	Для размещения домов многоэтажной жилой застройки	50:21:0080105:242:3У1	Улично-дорожная сеть (12.0.1)	293	Образование путем раздела земельного участка	-	-
95	50:21:0030210:11159	3449	-	50:21:0030210:11159:3У1	Транспорт (7.0)	1814	Образование путем раздела земельного участка	-	-
96	50:21:0080105:13010	2698	Для размещения домов среднеэтажной и многоэтажной жилой застройки	50:21:0080105:13010:3У1	Улично-дорожная сеть (12.0.1)	266	Образование путем раздела земельного участка	-	-
97	50:21:0090212:3532	10524	Обслуживание автотранспорта	50:21:0090212:3532:3У1	Улично-дорожная сеть (12.0.1)	933	Образование путем раздела земельного участка	-	-
98	50:21:0090212:3284	10793	Коммунальное обслуживание	50:21:0090212:3284:3У1	Улично-дорожная сеть (12.0.1)	762	Образование путем раздела земельного участка	-	-



Порядковый № земельного участка	Кадастровый номер исходного земельного участка	Площадь исходного земельного участка кв. м	Вид разрешенного использования исходного земельного участка <sup>4</sup>	Условный номер образуемого земельного участка	Планируемый вид разрешенного использования земельных участков (код)	Площадь испрашиваемого земельного участка кв. м	Способ образования	Целевое назначение лесов	Примечание
99	50:21:0000000:45036	24800	-	50:21:0000000:45036:3У1	Транспорт(7.0)	3066	Образование путем раздела земельного участка	-	-
100	50:21:0080105:13574	7460	Для размещения домов среднеэтажной и многоэтажной жилой застройки	50:21:0080105:13574:3У1	Улично-дорожная сеть (12.0.1)	93	Образование путем раздела земельного участка	-	-
101	50:21:0080105:12071	2950	Земельные участки (территории) общего пользования	50:21:0080105:12071:3У1	Улично-дорожная сеть (12.0.1)	2341	Образование путем раздела земельного участка	-	-
102	50:21:0090212:15354	1107	Дачное строительство	50:21:0090212:15354:3У1	Улично-дорожная сеть (12.0.1)	80	Образование путем раздела земельного участка	-	-
103	50:21:0000000:36255	1348	7.2. Автомобильный транспорт	50:21:0000000:36255:3У2	Транспорт (7.0)	506	Образование путем раздела земельного участка	-	-
104	50:21:0000000:36255	1348	7.2. Автомобильный транспорт	50:21:0000000:36255:3У3	Транспорт (7.0)	136	Образование путем раздела земельного участка	-	-

Порядковый № земельного участка	Кадастровый номер исходного земельного участка	Площадь исходного земельного участка кв. м	Вид разрешенного использования исходного земельного участка <sup>4</sup>	Условный номер образуемого земельного участка	Планируемый вид разрешенного использования земельных участков (код)	Площадь испрашиваемого земельного участка кв. м	Способ образования	Целевое назначение лесов	Примечание
105	50:21:0030210:10567	865	-	50:21:0030210:10567:3У2	Транспорт (7.0)	191	Образование путем раздела земельного участка	-	-
107	50:21:0030211:420	415	Для садоводства	50:21:0030211:420:3У1	Улично-дорожная сеть (12.0.1)	225	Образование путем раздела земельного участка	-	-
108	50:21:0090212:2218	6149	Для среднеэтажного жилищного строительства	50:21:0090212:2218:3У1	Улично-дорожная сеть (12.0.1)	6135	Образование путем раздела земельного участка	-	-
109	50:21:0090101:403	4710	Под жилищное строительство с развитой инфраструктурой	50:21:0090101:403:3У2	Транспорт (7.0)	563	Образование путем раздела земельного участка	-	-
110	50:21:0090212:4009	14365	7.2. Автомобильный транспорт	50:21:0090212:4009:3У1	Транспорт (7.0)	414	Образование путем раздела земельного участка	-	-
111	50:21:0000000:36202	42163	7.2. Автомобильный транспорт	50:21:0000000:36202:3У1	Транспорт (7.0)	246	Образование путем раздела земельного участка	-	-

Порядковый № земельного участка	Кадастровый номер исходного земельного участка	Площадь исходного земельного участка кв. м	Вид разрешенного использования исходного земельного участка <sup>4</sup>	Условный номер образуемого земельного участка	Планируемый вид разрешенного использования земельных участков (код)	Площадь испрашиваемого земельного участка кв. м	Способ образования	Целевое назначение лесов	Примечание
112	50:21:0080105:13575	5031	Для размещения домов среднеэтажной и многоэтажной жилой застройки	50:21:0080105:13575:3У1	Улично-дорожная сеть (12.0.1)	339	Образование путем раздела земельного участка	-	-
114	50:21:0000000:39569	7479	Земельные участки (территории) общего пользования	50:21:0000000:39569:3У1	Улично-дорожная сеть (12.0.1)	1043	Образование путем раздела земельного участка	-	-
116	50:21:0090212:16957	4863	Для комплексного освоения в целях многоэтажного жилищного строительства	50:21:0090212:16957:3У2	Транспорт (7.0)	286	Образование путем раздела земельного участка	-	-

Порядковый № земельного участка	Кадастровый номер исходного земельного участка	Площадь исходного земельного участка кв. м	Вид разрешенного использования исходного земельного участка <sup>4</sup>	Условный номер образуемого земельного участка	Планируемый вид разрешенного использования земельных участков (код)	Площадь испрашиваемого земельного участка кв. м	Способ образования	Целевое назначение лесов	Примечание
119*	50:21:0000000:45156	1866585	Заготовка древесины <sup>17</sup>	50:21:0000000:45156:ЗУ15	Транспорт (7.0)	4564	Образование путем раздела земельного участка	Защитные леса	Подольское лесничество, Бутовское участковое лесничество, Квартал 033, 011, 012
120	50:21:0090212:2240	4999	Для среднеэтажного жилищного строительства	50:21:0090212:2240:ЗУ1	Транспорт (7.0)	7	Образование путем раздела земельного участка	-	-
121	50:21:0090101:1273	845	Обслуживание жилой застройки	50:21:0090101:1273:ЗУ1	Улично-дорожная сеть (12.0.1)	4	Образование путем раздела земельного участка	-	-
122	50:21:0090212:3284	10793	Коммунальное обслуживание	50:21:0090212:3284:ЗУ2	Улично-дорожная сеть (12.0.1)	343	Образование путем раздела земельного участка	-	-

<sup>17</sup> заготовка живицы; заготовка и сбор недревесных лесных ресурсов; заготовка пищевых лесных ресурсов и сбор лекарственных растений; осуществление видов деятельности в сфере охотничьего хозяйства (часть квартал 33); ведение сельского хозяйства (сенокосение, пчеловодство) (части кварталов 33-35); осуществление научно-исследовательской деятельности, образовательной деятельности; осуществление рекреационной деятельности; выращивание лесных плодовых, ягодных, декоративных растений, лекарственных растений; выращивание посадочного материала лесных растений (саженцев, семян); выполнение работ по геологическому изучению недр, разработка месторождений полезных ископаемых (часть квартал 33); строительство и эксплуатация водохранилищ и иных искусственных водных объектов, а также гидротехнических сооружений и специализированных; строительство, реконструкция, эксплуатация линейных объектов; осуществление религиозной деятельности; изыскательские работы

Порядковый № земельного участка	Кадастровый номер исходного земельного участка	Площадь исходного земельного участка кв. м	Вид разрешенного использования исходного земельного участка <sup>4</sup>	Условный номер образуемого земельного участка	Планируемый вид разрешенного использования земельных участков (код)	Площадь испрашиваемого земельного участка кв. м	Способ образования	Целевое назначение лесов	Примечание
123	50:21:0080105:1625	4372	Для размещения многоэтажной автостоянки	50:21:0080105:1625:3У1	Улично-дорожная сеть (12.0.1)	6	Образование путем раздела земельного участка	-	-
124	50:21:0030211:53	460	Для садоводства	50:21:0030211:53:3У1	Улично-дорожная сеть (12.0.1)	69	Образование путем раздела земельного участка	-	-
125	50:21:0030210:11111	24800	-	50:21:0030210:11111:3У1	Транспорт (7.0)	13809	Образование путем раздела земельного участка	-	-
126*	50:21:0000000:45139	3071740	Заготовка древесины <sup>18</sup>	50:21:0000000:45139:3У15	Транспорт (7.0)	1703	Образование путем раздела земельного участка	Защитные леса	Подольское лесничество, Бутовское участковое лесничество, Квартал 028, 001, 002

<sup>18</sup> заготовка живицы; заготовка и сбор недревесных лесных ресурсов; заготовка пищевых лесных ресурсов и сбор лекарственных растений; осуществление видов деятельности в сфере охотничьего хозяйства (часть квартала 26); ведение сельского хозяйства (сенокосение, пчеловодство) (часть квартала 23, 26, 28, 29); осуществление научно-исследовательской деятельности, образовательной деятельности; осуществление рекреационной деятельности; выращивание лесных плодовых, ягодных, декоративных растений, лекарственных растений; выращивание посадочного материала лесных растений (саженцев, семян); выполнение работ по геологическому изучению недр, разработка месторождений полезных ископаемых (часть квартала 26, 28); строительство и эксплуатация водохранилищ и иных искусственных водных объектов, а также гидротехнических сооружений и специализированных; строительство, реконструкция, эксплуатация линейных объектов; осуществление религиозной деятельности; изыскательские работы

Порядковый № земельного участка	Кадастровый номер исходного земельного участка	Площадь исходного земельного участка кв. м	Вид разрешенного использования исходного земельного участка <sup>4</sup>	Условный номер образуемого земельного участка	Планируемый вид разрешенного использования земельных участков (код)	Площадь испрашиваемого земельного участка кв. м	Способ образования	Целевое назначение лесов	Примечание
128	50:21:0080101:36	1500	Для ведения личного подсобного хозяйства	50:21:0080101:36:ЗУ1	Улично-дорожная сеть (12.0.1)	224	Образование путем раздела земельного участка	-	-
129	50:21:0000000:34193	7646	Для жилищного строительства	50:21:0000000:34193:ЗУ1	Улично-дорожная сеть (12.0.1)	16	Образование путем раздела земельного участка	-	-
130	50:21:0090212:2216	3730	Неопределенно	50:21:0090212:2216:ЗУ1	Улично-дорожная сеть (12.0.1)	74	Образование путем раздела земельного участка	-	-
131*	50:21:0000000:45156	1866585	Заготовка древесины <sup>19</sup>	50:21:0000000:45156:ЗУ14	Транспорт (7.0)	4330	Образование путем раздела земельного участка	Защитные леса	Подольское лесничество, Бутовское участковое лесничество, Квартал 033, 002, 001, 004, 018

<sup>19</sup> заготовка живицы; заготовка и сбор недревесных лесных ресурсов; заготовка пищевых лесных ресурсов и сбор лекарственных растений; осуществление видов деятельности в сфере охотничьего хозяйства (часть квартал 33); ведение сельского хозяйства (сенокосение, пчеловодство) (части кварталов 33-35); осуществление научно-исследовательской деятельности, образовательной деятельности; осуществление рекреационной деятельности; выращивание лесных плодовых, ягодных, декоративных растений, лекарственных растений; выращивание посадочного материала лесных растений (саженцев, семян); выполнение работ по геологическому изучению недр, разработка месторождений полезных ископаемых (часть квартал 33); строительство и эксплуатация водохранилищ и иных искусственных водных объектов, а также гидротехнических сооружений и специализированных; строительство, реконструкция, эксплуатация линейных объектов; осуществление религиозной деятельности; изыскательские работы

Порядковый № земельного участка	Кадастровый номер исходного земельного участка	Площадь исходного земельного участка кв. м	Вид разрешенного использования исходного земельного участка <sup>4</sup>	Условный номер образуемого земельного участка	Планируемый вид разрешенного использования земельных участков (код)	Площадь испрашиваемого земельного участка кв. м	Способ образования	Целевое назначение лесов	Примечание
132	50:21:0000000:36211	26113	7.2. Автомобильный транспорт	50:21:0000000:36211:3У1	Транспорт (7.0)	1553	Образование путем раздела земельного участка	-	-
133	50:21:0090101:10	1200	Размещение инженерных сооружений	50:21:0090101:10:3У1	Транспорт (7.0)	308	Образование путем раздела земельного участка	-	-
134	50:21:0000000:45053	24800	-	50:21:0000000:45053:3У2	Транспорт (7.0)	1172	Образование путем раздела земельного участка	-	-
135	50:21:0090212:4008	9047	7.2. Автомобильный транспорт	50:21:0090212:4008:3У1	Транспорт (7.0)	269	Образование путем раздела земельного участка	-	-
136	50:21:0000000:766	5950	Для жилищного строительства	50:21:0000000:766:3У3	Улично-дорожная сеть (12.0.1)	512	Образование путем раздела земельного участка	-	-
137	50:21:0000000:34199	18538	Для жилищного строительства с развитой инфраструктурой	50:21:0000000:34199:3У1	Улично-дорожная сеть (12.0.1)	128	Образование путем раздела земельного участка	-	-



Порядковый № земельного участка	Кадастровый номер исходного земельного участка	Площадь исходного земельного участка кв. м	Вид разрешенного использования исходного земельного участка <sup>4</sup>	Условный номер образуемого земельного участка	Планируемый вид разрешенного использования земельных участков (код)	Площадь испрашиваемого земельного участка кв. м	Способ образования	Целевое назначение лесов	Примечание
138*	50:21:0000000:45156	1866585	Заготовка древесины <sup>20</sup>	50:21:0000000:45156:ЗУ13	Транспорт(7.0)	499	Образование путем раздела земельного участка	Защитные леса	Подольское лесничество, Бутовское участковое лесничество, Квартал 033, 004
139	50:21:0080105:1625	4372	Для размещения многоэтажной автостоянки	50:21:0080105:1625:ЗУ2	Улично-дорожная сеть (12.0.1)	36	Образование путем раздела земельного участка	-	-
141	50:21:0090212:16953	1635	Для комплексного освоения в целях многоэтажного жилищного строительства	50:21:0090212:16953:ЗУ1	Транспорт (7.0)	653	Образование путем раздела земельного участка	-	-
142	50:21:0090101:402	3410	Под жилищное строительство с развитой инфраструктурой	50:21:0090101:402:ЗУ1	Улично-дорожная сеть (12.0.1)	3410	Образование путем раздела земельного участка	-	-

<sup>20</sup> заготовка живицы; заготовка и сбор недревесных лесных ресурсов; заготовка пищевых лесных ресурсов и сбор лекарственных растений; осуществление видов деятельности в сфере охотничьего хозяйства (часть квартал 33); ведение сельского хозяйства (сенокосение, пчеловодство) (части кварталов 33-35); осуществление научно-исследовательской деятельности, образовательной деятельности; осуществление рекреационной деятельности; выращивание лесных плодовых, ягодных, декоративных растений, лекарственных растений; выращивание посадочного материала лесных растений (саженцев, семян); выполнение работ по геологическому изучению недр, разработка месторождений полезных ископаемых (часть квартал 33); строительство и эксплуатация водохранилищ и иных искусственных водных объектов, а также гидротехнических сооружений и специализированных; строительство, реконструкция, эксплуатация линейных объектов; осуществление религиозной деятельности; изыскательские работы

Порядковый № земельного участка	Кадастровый номер исходного земельного участка	Площадь исходного земельного участка кв. м	Вид разрешенного использования исходного земельного участка <sup>4</sup>	Условный номер образуемого земельного участка	Планируемый вид разрешенного использования земельных участков (код)	Площадь испрашиваемого земельного участка кв. м	Способ образования	Целевое назначение лесов	Примечание
144	50:21:0000000:35950	7168	Автомобильный транспорт	50:21:0000000:35950:3У2	Улично-дорожная сеть (12.0.1)	840	Образование путем раздела земельного участка	-	-
145	50:21:0000000:29180	13594	7.2. Автомобильный транспорт	50:21:0000000:29180:3У1	Улично-дорожная сеть (12.0.1)	512	Образование путем раздела земельного участка	-	-
146	50:21:0000000:36201	22704	Для жилищного строительства	50:21:0000000:36201:3У1	Транспорт (7.0)	14575	Образование путем раздела земельного участка	-	-
147	50:21:0000000:34193	7646	Автомобильный транспорт	50:21:0000000:34193:3У4	Улично-дорожная сеть (12.0.1)	748	Образование путем раздела земельного участка	-	-

Порядковый № земельного участка	Кадастровый номер исходного земельного участка	Площадь исходного земельного участка кв. м	Вид разрешенного использования исходного земельного участка <sup>4</sup>	Условный номер образуемого земельного участка	Планируемый вид разрешенного использования земельных участков (код)	Площадь испрашиваемого земельного участка кв. м	Способ образования	Целевое назначение лесов	Примечание
148	50:21:0000000:45156	1866585	Заготовка древесины <sup>21</sup>	50:21:0000000:45156:3У12	Улично-дорожная сеть (12.0.1)	8	Образование путем раздела земельного участка	-	-
149	50:21:0030211:441	438	Для садоводства	50:21:0030211:441:3У1	Улично-дорожная сеть (12.0.1)	427	Образование путем раздела земельного участка	-	-
150	50:21:0000000:36201	22704	7.2. Автомобильный транспорт	50:21:0000000:36201:3У2	Транспорт (7.0)	1619	Образование путем раздела земельного участка	-	-

<sup>21</sup> заготовка живицы; заготовка и сбор недревесных лесных ресурсов; заготовка пищевых лесных ресурсов и сбор лекарственных растений; осуществление видов деятельности в сфере охотничьего хозяйства (часть квартал 33); ведение сельского хозяйства (сенокосение, пчеловодство) (части кварталов 33-35); осуществление научно-исследовательской деятельности, образовательной деятельности; осуществление рекреационной деятельности; выращивание лесных плодовых, ягодных, декоративных растений, лекарственных растений; выращивание посадочного материала лесных растений (саженцев, сеянцев); выполнение работ по геологическому изучению недр, разработка месторождений полезных ископаемых (часть квартал 33); строительство и эксплуатация водохранилищ и иных искусственных водных объектов, а также гидротехнических сооружений и специализированных; строительство, реконструкция, эксплуатация линейных объектов; осуществление религиозной деятельности; изыскательские работы

Порядковый № земельного участка	Кадастровый номер исходного земельного участка	Площадь исходного земельного участка кв. м	Вид разрешенного использования исходного земельного участка <sup>4</sup>	Условный номер образуемого земельного участка	Планируемый вид разрешенного использования земельных участков (код)	Площадь испрашиваемого земельного участка кв. м	Способ образования	Целевое назначение лесов	Примечание
151	50:21:0000000:45139	3071740	Заготовка древесины <sup>22</sup>	50:21:0000000:45139:3У11	Транспорт (7.0)	741	Образование путем раздела земельного участка	-	-
152	50:21:0000000:34193	7646	Для жилищного строительства	50:21:0000000:34193:3У2	Улично-дорожная сеть (12.0.1)	217	Образование путем раздела земельного участка	-	-
153	50:21:0000000:36211	26113	7.2. Автомобильный транспорт	50:21:0000000:36211:3У2	Транспорт (7.0)	24488	Образование путем раздела земельного участка	-	-

<sup>22</sup> заготовка живицы; заготовка и сбор недревесных лесных ресурсов; заготовка пищевых лесных ресурсов и сбор лекарственных растений; осуществление видов деятельности в сфере охотничьего хозяйства (часть квартала 26); ведение сельского хозяйства (сенокосение, пчеловодство) (часть квартала 23, 26, 28, 29); осуществление научно-исследовательской деятельности, образовательной деятельности; осуществление рекреационной деятельности; выращивание лесных плодовых, ягодных, декоративных растений, лекарственных растений; выращивание посадочного материала лесных растений (саженцев, сеянцев); выполнение работ по геологическому изучению недр, разработка месторождений полезных ископаемых (часть квартала 26, 28); строительство и эксплуатация водохранилищ и иных искусственных водных объектов, а также гидротехнических сооружений и специализированных; строительство, реконструкция, эксплуатация линейных объектов; осуществление религиозной деятельности; изыскательские работы

Порядковый № земельного участка	Кадастровый номер исходного земельного участка	Площадь исходного земельного участка кв. м	Вид разрешенного использования исходного земельного участка <sup>4</sup>	Условный номер образуемого земельного участка	Планируемый вид разрешенного использования земельных участков (код)	Площадь испрашиваемого земельного участка кв. м	Способ образования	Целевое назначение лесов	Примечание
154*	50:21:0000000:45139	3071740	Заготовка древесины <sup>23</sup>	50:21:0000000:45139:3У10	Транспорт (7.0)	18150	Образование путем раздела земельного участка	Защитные леса	Подольское лесничество, Бутовское участковое лесничество, Квартал 018, 014, 015, Квартал 026, 010, 011, 016, 015
155	50:21:0000000:43395	5505	Для размещения домов многоэтажной жилой застройки	50:21:0000000:43395:3У1	Улично-дорожная сеть (12.0.1)	3438	Образование путем раздела земельного участка	-	-

<sup>23</sup> заготовка живицы; заготовка и сбор недревесных лесных ресурсов; заготовка пищевых лесных ресурсов и сбор лекарственных растений; осуществление видов деятельности в сфере охотничьего хозяйства (часть квартала 26); ведение сельского хозяйства (сенокосение, пчеловодство) (часть квартала 23, 26, 28, 29); осуществление научно-исследовательской деятельности, образовательной деятельности; осуществление рекреационной деятельности; выращивание лесных плодовых, ягодных, декоративных растений, лекарственных растений; выращивание посадочного материала лесных растений (саженцев, сеянцев); выполнение работ по геологическому изучению недр, разработка месторождений полезных ископаемых (часть квартала 26, 28); строительство и эксплуатация водохранилищ и иных искусственных водных объектов, а также гидротехнических сооружений и специализированных; строительство, реконструкция, эксплуатация линейных объектов; осуществление религиозной деятельности; изыскательские работы

Порядковый № земельного участка	Кадастровый номер исходного земельного участка	Площадь исходного земельного участка кв. м	Вид разрешенного использования исходного земельного участка <sup>4</sup>	Условный номер образуемого земельного участка	Планируемый вид разрешенного использования земельных участков (код)	Площадь испрашиваемого земельного участка кв. м	Способ образования	Целевое назначение лесов	Примечание
156*	50:21:0000000:45156	1866585	Заготовка древесины <sup>24</sup>	50:21:0000000:45156:3У9	Транспорт (7.0)	5506	Образование путем раздела земельного участка	Защитные леса	Подольское лесничество, Бутовское участковое лесничество, Квартал 034, 006, 010, 019
157	50:21:0090212:2244	2842	Для среднеэтажного жилищного строительства со встроенно-пристроенными нежилыми помещениями	50:21:0090212:2244:3У2	Улично-дорожная сеть (12.0.1)	229	Образование путем раздела земельного участка	-	-
158	50:21:0090106:19276	24800	-	50:21:0090106:19276:3У1	Коммунальное обслуживание (3.1)	150	Образование путем раздела земельного участка	-	-

<sup>24</sup> заготовка живицы; заготовка и сбор недревесных лесных ресурсов; заготовка пищевых лесных ресурсов и сбор лекарственных растений; осуществление видов деятельности в сфере охотничьего хозяйства (часть квартал 33); ведение сельского хозяйства (сенокосение, пчеловодство) (части кварталов 33-35); осуществление научно-исследовательской деятельности, образовательной деятельности; осуществление рекреационной деятельности; выращивание лесных плодовых, ягодных, декоративных растений, лекарственных растений; выращивание посадочного материала лесных растений (саженцев, семян); выполнение работ по геологическому изучению недр, разработка месторождений полезных ископаемых (часть квартал 33); строительство и эксплуатация водохранилищ и иных искусственных водных объектов, а также гидротехнических сооружений и специализированных; строительство, реконструкция, эксплуатация линейных объектов; осуществление религиозной деятельности; изыскательские работы

Порядковый № земельного участка	Кадастровый номер исходного земельного участка	Площадь исходного земельного участка кв. м	Вид разрешенного использования исходного земельного участка <sup>4</sup>	Условный номер образуемого земельного участка	Планируемый вид разрешенного использования земельных участков (код)	Площадь испрашиваемого земельного участка кв. м	Способ образования	Целевое назначение лесов	Примечание
159	50:21:0030211:44	600	Для садоводства	50:21:0030211:44:ЗУ1	Улично-дорожная сеть (12.0.1)	495	Образование путем раздела земельного участка	-	-
160	50:21:0030211:44	600	Для садоводства	50:21:0030211:44:ЗУ2	Коммунальное обслуживание (3.1)	96	Образование путем раздела земельного участка	-	-
161	50:21:0030210:11203	5000	-	50:21:0030210:11203:ЗУ1	Транспорт (7.0)	226	Образование путем раздела земельного участка	-	-
162	50:21:0030210:11203	5000	-	50:21:0030210:11203:ЗУ2	Коммунальное обслуживание (3.1)	129	Образование путем раздела земельного участка	-	-
163	50:21:0030210:11108	24800	-	50:21:0030210:11108:ЗУ1	Транспорт (7.0)	14386	Образование путем раздела земельного участка	-	-
164	50:21:0030210:11108	24800	-	50:21:0030210:11108:ЗУ2	Коммунальное обслуживание (3.1)	467	Образование путем раздела земельного участка	-	-



Порядковый № земельного участка	Кадастровый номер исходного земельного участка	Площадь исходного земельного участка кв. м	Вид разрешенного использования исходного земельного участка <sup>4</sup>	Условный номер образуемого земельного участка	Планируемый вид разрешенного использования земельных участков (код)	Площадь испрашиваемого земельного участка кв. м	Способ образования	Целевое назначение лесов	Примечание
165	50:21:0080105:128	7145	Для жилищного строительства	50:21:0080105:128:3У1	Коммунальное обслуживание (3.1)	19	Образование путем раздела земельного участка	-	-
168	50:21:0090212:1133	1117300	Для сельскохозяйственного производства	50:21:0090212:1133:3У3	Коммунальное обслуживание (3.1)	63	Образование путем раздела земельного участка	-	-
169	50:21:0090212:23833	4000	-	50:21:0090212:23833:3У1	Транспорт (7.0)	1602	Образование путем раздела земельного участка	-	-
170	50:21:0090212:23833	4000	-	50:21:0090212:23833:3У2	Коммунальное обслуживание (3.1)	970	Образование путем раздела земельного участка	-	-
171*	50:21:0090106:83	129832	Заготовка древесины <sup>25</sup>	50:21:0090106:83:3У1	Транспорт (7.0)	3792	Образование путем раздела земельного участка	Защитные леса	Подольское лесничество, Бутовское участковое лесничество, Квартал 032, 003

<sup>25</sup> осуществление рекреационной деятельности, строительство, реконструкция, эксплуатация линий электропередачи, линий связи, дорог, трубопроводов и других линейных объектов

Порядковый № земельного участка	Кадастровый номер исходного земельного участка	Площадь исходного земельного участка кв. м	Вид разрешенного использования исходного земельного участка <sup>4</sup>	Условный номер образуемого земельного участка	Планируемый вид разрешенного использования земельных участков (код)	Площадь испрашиваемого земельного участка кв. м	Способ образования	Целевое назначение лесов	Примечание
172	50:21:0090212:4008	9047	7.2. Автомобильный транспорт	50:21:0090212:4008:3У2	Транспорт (7.0)	1696	Образование путем раздела земельного участка	-	-
174	50:21:0080105:13015	3429		50:21:0080105:13015:3У1	Улично-дорожная сеть (12.0.1)	2508	Образование путем раздела земельного участка	-	-
175	50:21:0080105:13015	3429		50:21:0080105:13015:3У2	Улично-дорожная сеть (12.0.1)	123	Образование путем раздела земельного участка	-	-
177	50:21:0080105:13015	3429		50:21:0080105:13015:3У3	Коммунальное обслуживание (3.1)	576	Образование путем раздела земельного участка	-	-
178	50:21:0090212:3286	37937	Для жилищного строительства с развитой инфраструктурой	50:21:0090212:3286:3У1	Улично-дорожная сеть (12.0.1)	162	Образование путем раздела земельного участка	-	-
179	50:21:0090212:3286	37937	Для жилищного строительства с развитой инфраструктурой	50:21:0090212:3286:3У2	Коммунальное обслуживание (3.1)	60	Образование путем раздела земельного участка	-	-

Порядковый № земельного участка	Кадастровый номер исходного земельного участка	Площадь исходного земельного участка кв. м	Вид разрешенного использования исходного земельного участка <sup>4</sup>	Условный номер образуемого земельного участка	Планируемый вид разрешенного использования земельных участков (код)	Площадь испрашиваемого земельного участка кв. м	Способ образования	Целевое назначение лесов	Примечание
180	50:21:0000000:36200	87064	7.2. Автомобильный транспорт	50:21:0000000:36200:3У1	Транспорт (7.0)	6005	Образование путем раздела земельного участка	-	-
181	50:21:0000000:45036	24800	-	50:21:0000000:45036:3У2	Транспорт (7.0)	10064	Образование путем раздела земельного участка	-	-
182	50:21:0090212:2240	4999	Для среднеэтажного жилищного строительства	50:21:0090212:2240:3У2	Транспорт (7.0)	4992	Образование путем раздела земельного участка	-	-
183	50:21:0090212:2238	8783	Неопределенно	50:21:0090212:2238:3У1	Улично-дорожная сеть (12.0.1)	3203	Образование путем раздела земельного участка	-	-
185	50:21:0030211:7	550	Для садоводства	50:21:0030211:7:3У1	Улично-дорожная сеть (12.0.1)	483	Образование путем раздела земельного участка	-	-
186	50:21:0030211:7	550	Для садоводства	50:21:0030211:7:3У2	Коммунальное обслуживание (3.1)	64	Образование путем раздела земельного участка	-	-

Порядковый № земельного участка	Кадастровый номер исходного земельного участка	Площадь исходного земельного участка кв. м	Вид разрешенного использования исходного земельного участка <sup>4</sup>	Условный номер образуемого земельного участка	Планируемый вид разрешенного использования земельных участков (код)	Площадь испрашиваемого земельного участка кв. м	Способ образования	Целевое назначение лесов	Примечание
187*	50:21:0000000:45156	1866585	Заготовка древесины <sup>26</sup>	50:21:0000000:45156:3У8	Транспорт (7.0)	9435	Образование путем раздела земельного участка	Защитные леса	Подольское лесничество, Бутовское участковое лесничество, Квартал 033, 009, 019, 004, 005, 008
188	50:21:0000000:36201	22704	7.2. Автомобильный транспорт	50:21:0000000:36201:3У8	Транспорт (7.0)	6511	Образование путем раздела земельного участка	-	-
190	50:21:0080105:13014	14238		50:21:0080105:13014:3У1	Коммунальное обслуживание (3.1)	116	Образование путем раздела земельного участка	-	-
191	50:21:0000000:36248	25130	7.2. Автомобильный транспорт	50:21:0000000:36248:3У1	Транспорт (7.0)	1260	Образование путем раздела земельного участка	-	-

<sup>26</sup> заготовка живицы; заготовка и сбор недревесных лесных ресурсов; заготовка пищевых лесных ресурсов и сбор лекарственных растений; осуществление видов деятельности в сфере охотничьего хозяйства (часть квартал 33); ведение сельского хозяйства (сенокосение, пчеловодство) (части кварталов 33-35); осуществление научно-исследовательской деятельности, образовательной деятельности; осуществление рекреационной деятельности; выращивание лесных плодовых, ягодных, декоративных растений, лекарственных растений; выращивание посадочного материала лесных растений (саженцев, семян); выполнение работ по геологическому изучению недр, разработка месторождений полезных ископаемых (часть квартал 33); строительство и эксплуатация водохранилищ и иных искусственных водных объектов, а также гидротехнических сооружений и специализированных; строительство, реконструкция, эксплуатация линейных объектов; осуществление религиозной деятельности; изыскательские работы

Порядковый № земельного участка	Кадастровый номер исходного земельного участка	Площадь исходного земельного участка кв. м	Вид разрешенного использования исходного земельного участка <sup>4</sup>	Условный номер образуемого земельного участка	Планируемый вид разрешенного использования земельных участков (код)	Площадь испрашиваемого земельного участка кв. м	Способ образования	Целевое назначение лесов	Примечание
192*	50:21:0000000:45156	1866585	Заготовка древесины <sup>27</sup>	50:21:0000000:45156:3У72	Коммунальное обслуживание (3.1)	599	Образование путем раздела земельного участка	-	-
194	50:21:0080105:126	13059	Для жилищного строительства	50:21:0080105:126:3У1	Улично-дорожная сеть (12.0.1)	316	Образование путем раздела земельного участка	-	-
195	50:21:0000000:36248	25130	7.2. Автомобильный транспорт	50:21:0000000:36248:3У8	Коммунальное обслуживание (3.1)	307	Образование путем раздела земельного участка	-	-
196	50:21:0090212:23133	24800	-	50:21:0090212:23133:3У1	Транспорт (7.0)	14320	Образование путем раздела земельного участка	-	-
197	50:21:0080105:126	13059	Для жилищного строительства	50:21:0080105:126:32	Коммунальное обслуживание (3.1)	5	Образование путем раздела земельного участка	-	-

<sup>27</sup> заготовка живицы; заготовка и сбор недревесных лесных ресурсов; заготовка пищевых лесных ресурсов и сбор лекарственных растений; осуществление видов деятельности в сфере охотничьего хозяйства (часть квартал 33); ведение сельского хозяйства (сенокосение, пчеловодство) (части кварталов 33-35); осуществление научно-исследовательской деятельности, образовательной деятельности; осуществление рекреационной деятельности; выращивание лесных плодовых, ягодных, декоративных растений, лекарственных растений; выращивание посадочного материала лесных растений (саженцев, сеянцев); выполнение работ по геологическому изучению недр, разработка месторождений полезных ископаемых (часть квартал 33); строительство и эксплуатация водохранилищ и иных искусственных водных объектов, а также гидротехнических сооружений и специализированных; строительство, реконструкция, эксплуатация линейных объектов; осуществление религиозной деятельности; изыскательские работы

Порядковый № земельного участка	Кадастровый номер исходного земельного участка	Площадь исходного земельного участка кв. м	Вид разрешенного использования исходного земельного участка <sup>4</sup>	Условный номер образуемого земельного участка	Планируемый вид разрешенного использования земельных участков (код)	Площадь испрашиваемого земельного участка кв. м	Способ образования	Целевое назначение лесов	Примечание
198	50:21:0090212:3283	146880	Для жилищного строительства с развитой инфраструктурой	50:21:0090212:3283:3У2	Улично-дорожная сеть (12.0.1)	17523	Образование путем раздела земельного участка	-	-
199	50:21:0090212:23133	24800	-	50:21:0090212:23133:3У2	Коммунальное обслуживание (3.1)	153	Образование путем раздела земельного участка	-	-
200	50:21:0030211:60	600	Для садоводства	50:21:0030211:60:3У1	Улично-дорожная сеть (12.0.1)	450	Образование путем раздела земельного участка	-	-
201	50:21:0030211:60	600	Для садоводства	50:21:0030211:60:3У2	Коммунальное обслуживание (3.1)	139	Образование путем раздела земельного участка	-	-
202	50:21:0090212:398	120830	Для ведения подсобного хозяйства	50:21:0090212:398:3У2	Транспорт (7.0)	24452	Образование путем раздела земельного участка	-	-
203	50:21:0090212:398	120830	Для ведения подсобного хозяйства	50:21:0090212:398:3У3	Коммунальное обслуживание (3.1)	90	Образование путем раздела земельного участка	-	-

Порядковый № земельного участка	Кадастровый номер исходного земельного участка	Площадь исходного земельного участка кв. м	Вид разрешенного использования исходного земельного участка <sup>4</sup>	Условный номер образуемого земельного участка	Планируемый вид разрешенного использования земельных участков (код)	Площадь испрашиваемого земельного участка кв. м	Способ образования	Целевое назначение лесов	Примечание
204	50:21:0090212:400	59000	Для ведения подсобного хозяйства	50:21:0090212:400:3У1	Улично-дорожная сеть (12.0.1)	25914	Образование путем раздела земельного участка	-	-
205*	50:21:0000000:45139	3071740	Заготовка древесины <sup>28</sup>	50:21:0000000:45139:3У4	Транспорт (7.0)	36631	Образование путем раздела земельного участка	Защитные леса	Подольское лесничество, Бутовское участковое лесничество, Квартал 028, 017, 024, 025, 026, 030, 005, Квартал 029, 019
206	50:21:0090212:400	59000	Для ведения подсобного хозяйства	50:21:0090212:400:3У4	Коммунальное обслуживание (3.1)	3504	Образование путем раздела земельного участка	-	-

<sup>28</sup> заготовка живицы; заготовка и сбор недревесных лесных ресурсов; заготовка пищевых лесных ресурсов и сбор лекарственных растений; осуществление видов деятельности в сфере охотничьего хозяйства (часть квартала 26); ведение сельского хозяйства (сенокосение, пчеловодство) (часть квартала 23, 26, 28, 29); осуществление научно-исследовательской деятельности, образовательной деятельности; осуществление рекреационной деятельности; выращивание лесных плодовых, ягодных, декоративных растений, лекарственных растений; выращивание посадочного материала лесных растений (саженцев, семян); выполнение работ по геологическому изучению недр, разработка месторождений полезных ископаемых (часть квартала 26, 28); строительство и эксплуатация водохранилищ и иных искусственных водных объектов, а также гидротехнических сооружений и специализированных; строительство, реконструкция, эксплуатация линейных объектов; осуществление религиозной деятельности; изыскательские работы

Порядковый № земельного участка	Кадастровый номер исходного земельного участка	Площадь исходного земельного участка кв. м	Вид разрешенного использования исходного земельного участка <sup>4</sup>	Условный номер образуемого земельного участка	Планируемый вид разрешенного использования земельных участков (код)	Площадь испрашиваемого земельного участка кв. м	Способ образования	Целевое назначение лесов	Примечание
207*	50:21:0000000:45139	3071740	Заготовка древесины <sup>29</sup>	50:21:0000000:45139:3У6	Коммунальное обслуживание (3.1)	598	Образование путем раздела земельного участка	Защитные леса	Подольское лесничество, Бутовское участковое лесничество, Квартал 028, 030, Квартал 029, 019
210	50:21:0080105:241	36699	Для размещения домов многоэтажной жилой застройки	50:21:0080105:241:3У1	Коммунальное обслуживание (3.1)	167	Образование путем раздела земельного участка	-	-
211	50:21:0000000:36248	25130	7.2. Автомобильный транспорт	50:21:0000000:36248:3У7	Транспорт (7.0)	921	Образование путем раздела земельного участка	-	-
212	50:21:0030210:1001	68345	Среднеэтажное жилищное строительство	50:21:0030210:1001:3У1	Улично-дорожная сеть (12.0.1)	33746	Образование путем раздела земельного участка	-	-

<sup>29</sup> заготовка живицы; заготовка и сбор недревесных лесных ресурсов; заготовка пищевых лесных ресурсов и сбор лекарственных растений; осуществление видов деятельности в сфере охотничьего хозяйства (часть квартала 26); ведение сельского хозяйства (сенокосение, пчеловодство) (часть квартала 23, 26, 28, 29); осуществление научно-исследовательской деятельности, образовательной деятельности; осуществление рекреационной деятельности; выращивание лесных плодовых, ягодных, декоративных растений, лекарственных растений; выращивание посадочного материала лесных растений (саженцев, семян); выполнение работ по геологическому изучению недр, разработка месторождений полезных ископаемых (часть квартала 26, 28); строительство и эксплуатация водохранилищ и иных искусственных водных объектов, а также гидротехнических сооружений и специализированных; строительство, реконструкция, эксплуатация линейных объектов; осуществление религиозной деятельности; изыскательские работы



Порядковый № земельного участка	Кадастровый номер исходного земельного участка	Площадь исходного земельного участка кв. м	Вид разрешенного использования исходного земельного участка <sup>4</sup>	Условный номер образуемого земельного участка	Планируемый вид разрешенного использования земельных участков (код)	Площадь испрашиваемого земельного участка кв. м	Способ образования	Целевое назначение лесов	Примечание
213	50:21:0000000:36248	25130	7.2. Автомобильный транспорт	50:21:0000000:36248:3У6	Транспорт (7.0)	169	Образование путем раздела земельного участка	-	-
214	50:21:0000000:36248	25130	7.2. Автомобильный транспорт	50:21:0000000:36248:3У5	Коммунальное обслуживание (3.1)	75	Образование путем раздела земельного участка	-	-
215	50:21:0000000:40253	15771	-	50:21:0000000:40253:3У1	Улично-дорожная сеть (12.0.1)	1208	Образование путем раздела земельного участка	-	-

Порядковый № земельного участка	Кадастровый номер исходного земельного участка	Площадь исходного земельного участка кв. м	Вид разрешенного использования исходного земельного участка <sup>4</sup>	Условный номер образуемого земельного участка	Планируемый вид разрешенного использования земельных участков (код)	Площадь испрашиваемого земельного участка кв. м	Способ образования	Целевое назначение лесов	Примечание
216*	50:21:0000000:45156	1866585	Заготовка древесины <sup>30</sup>	50:21:0000000:45156:3У7	Транспорт (7.0)	55344	Образование путем раздела земельного участка	Защитные леса	Подольское лесничество, Бутовское участковое лесничество, Квартал 034, 001, 002, 002, 003, 004, 005, 017, Квартал 033, 003, Квартал 033, 005, 006, 007
217	50:21:0000000:40253	15771	-	50:21:0000000:40253:3У2	Коммунальное обслуживание (3.1)	35	Образование путем раздела земельного участка	-	-

<sup>30</sup> заготовка живицы; заготовка и сбор недревесных лесных ресурсов; заготовка пищевых лесных ресурсов и сбор лекарственных растений; осуществление видов деятельности в сфере охотничьего хозяйства (часть квартал 33); ведение сельского хозяйства (сенокосение, пчеловодство) (части кварталов 33-35); осуществление научно-исследовательской деятельности, образовательной деятельности; осуществление рекреационной деятельности; выращивание лесных плодовых, ягодных, декоративных растений, лекарственных растений; выращивание посадочного материала лесных растений (саженцев, семян); выполнение работ по геологическому изучению недр, разработка месторождений полезных ископаемых (часть квартал 33); строительство и эксплуатация водохранилищ и иных искусственных водных объектов, а также гидротехнических сооружений и специализированных; строительство, реконструкция, эксплуатация линейных объектов; осуществление религиозной деятельности; изыскательские работы

Порядковый № земельного участка	Кадастровый номер исходного земельного участка	Площадь исходного земельного участка кв. м	Вид разрешенного использования исходного земельного участка <sup>4</sup>	Условный номер образуемого земельного участка	Планируемый вид разрешенного использования земельных участков (код)	Площадь испрашиваемого земельного участка кв. м	Способ образования	Целевое назначение лесов	Примечание
218*	50:21:0000000:45156	1866585	Заготовка древесины <sup>31</sup>	50:21:0000000:45156:3У6	Коммунальное обслуживание (3.1)	112	Образование путем раздела земельного участка	Защитные леса	Подольское лесничество, Бутовское участковое лесничество, Квартал 034, 003
220	50:21:0000000:36200	87064	7.2. Автомобильный транспорт	50:21:0000000:36200:3У3	Транспорт (7.0)	50965	Образование путем раздела земельного участка	-	-
221	50:21:0000000:36248	25130	7.2. Автомобильный транспорт	50:21:0000000:36248:3У2	Транспорт (7.0)	1191	Образование путем раздела земельного участка	-	-
222	50:21:0000000:36248	25130	7.2. Автомобильный транспорт	50:21:0000000:36248:3У3	Транспорт (7.0)	790	Образование путем раздела земельного участка	-	-

<sup>31</sup> заготовка живицы; заготовка и сбор недревесных лесных ресурсов; заготовка пищевых лесных ресурсов и сбор лекарственных растений; осуществление видов деятельности в сфере охотничьего хозяйства (часть квартал 33); ведение сельского хозяйства (сенокосение, пчеловодство) (части кварталов 33-35); осуществление научно-исследовательской деятельности, образовательной деятельности; осуществление рекреационной деятельности; выращивание лесных плодовых, ягодных, декоративных растений, лекарственных растений; выращивание посадочного материала лесных растений (саженцев, семян); выполнение работ по геологическому изучению недр, разработка месторождений полезных ископаемых (часть квартал 33); строительство и эксплуатация водохранилищ и иных искусственных водных объектов, а также гидротехнических сооружений и специализированных; строительство, реконструкция, эксплуатация линейных объектов; осуществление религиозной деятельности; изыскательские работы

Порядковый № земельного участка	Кадастровый номер исходного земельного участка	Площадь исходного земельного участка кв. м	Вид разрешенного использования исходного земельного участка <sup>4</sup>	Условный номер образуемого земельного участка	Планируемый вид разрешенного использования земельных участков (код)	Площадь испрашиваемого земельного участка кв. м	Способ образования	Целевое назначение лесов	Примечание
223	50:21:0090212:4009	14365	7.2. Автомобильный транспорт	50:21:0090212:4009:3У2	Транспорт (7.0)	7947	Образование путем раздела земельного участка	-	-
224	50:21:0000000:36248	25130	7.2. Автомобильный транспорт	50:21:0000000:36248:3У4	Коммунальное обслуживание (3.1)	756	Образование путем раздела земельного участка	-	-
225	50:21:0000000:36202	42163	7.2. Автомобильный транспорт	50:21:0000000:36202:3У2	Транспорт (7.0)	41461	Образование путем раздела земельного участка	-	-
226	50:21:0000000:36202	42163	7.2. Автомобильный транспорт	50:21:0000000:36202:3У3	Коммунальное обслуживание (3.1)	225	Образование путем раздела земельного участка	-	-
227	50:21:0000000:36200	87064	7.2. Автомобильный транспорт	50:21:0000000:36200:3У2	Транспорт (7.0)	27565	Образование путем раздела земельного участка	-	-

Порядковый № земельного участка	Кадастровый номер исходного земельного участка	Площадь исходного земельного участка кв. м	Вид разрешенного использования исходного земельного участка <sup>4</sup>	Условный номер образуемого земельного участка	Планируемый вид разрешенного использования земельных участков (код)	Площадь испрашиваемого земельного участка кв. м	Способ образования	Целевое назначение лесов	Примечание
228*	50:21:0090106:83	129832	Заготовка древесины <sup>32</sup>	50:21:0090106:83:3У2	Коммунальное обслуживание (3.1)	3195	Образование путем раздела земельного участка	Защитные леса	Подольское лесничество, Бутовское участковое лесничество, Квартал 032, 003, 005
229*	50:21:0000000:45156	1866585	Заготовка древесины <sup>33</sup>	50:21:0000000:45156:3У5	Коммунальное обслуживание (3.1)	1271	Образование путем раздела земельного участка	Защитные леса	Подольское лесничество, Бутовское участковое лесничество, Квартал 032, 003, 005, 007

<sup>32</sup> осуществление рекреационной деятельности, строительство, реконструкция, эксплуатация линий электропередачи, линий связи, дорог, трубопроводов и других линейных объектов

<sup>33</sup> заготовка живицы; заготовка и сбор недревесных лесных ресурсов; заготовка пищевых лесных ресурсов и сбор лекарственных растений; осуществление видов деятельности в сфере охотничьего хозяйства (часть квартал 33); ведение сельского хозяйства (сенокосение, пчеловодство) (части кварталов 33-35); осуществление научно-исследовательской деятельности, образовательной деятельности; осуществление рекреационной деятельности; выращивание лесных плодовых, ягодных, декоративных растений, лекарственных растений; выращивание посадочного материала лесных растений (саженцев, семян); выполнение работ по геологическому изучению недр, разработка месторождений полезных ископаемых (часть квартал 33); строительство и эксплуатация водохранилищ и иных искусственных водных объектов, а также гидротехнических сооружений и специализированных; строительство, реконструкция, эксплуатация линейных объектов; осуществление религиозной деятельности; изыскательские работы

Порядковый № земельного участка	Кадастровый номер исходного земельного участка	Площадь исходного земельного участка кв. м	Вид разрешенного использования исходного земельного участка <sup>4</sup>	Условный номер образуемого земельного участка	Планируемый вид разрешенного использования земельных участков (код)	Площадь испрашиваемого земельного участка кв. м	Способ образования	Целевое назначение лесов	Примечание
230*	50:21:0000000:45156	1866585	Заготовка древесины <sup>34</sup>	50:21:0000000:45156:3У4	Транспорт (7.0)	2259	Образование путем раздела земельного участка	Защитные леса	Подольское лесничество, Бутовское участковое лесничество, Квартал 032, 003, 005
231	50:21:0000000:45156	1866585	Заготовка древесины <sup>35</sup>	50:21:0000000:45156:3У2	Улично-дорожная сеть (12.0.1)	1819	Образование путем раздела земельного участка	-	-

<sup>34</sup> заготовка живицы; заготовка и сбор недревесных лесных ресурсов; заготовка пищевых лесных ресурсов и сбор лекарственных растений; осуществление видов деятельности в сфере охотничьего хозяйства (часть квартал 33); ведение сельского хозяйства (сенокосение, пчеловодство) (части кварталов 33-35); осуществление научно-исследовательской деятельности, образовательной деятельности; осуществление рекреационной деятельности; выращивание лесных плодовых, ягодных, декоративных растений, лекарственных растений; выращивание посадочного материала лесных растений (саженцев, семян); выполнение работ по геологическому изучению недр, разработка месторождений полезных ископаемых (часть квартал 33); строительство и эксплуатация водохранилищ и иных искусственных водных объектов, а также гидротехнических сооружений и специализированных; строительство, реконструкция, эксплуатация линейных объектов; осуществление религиозной деятельности; изыскательские работы

<sup>35</sup> заготовка живицы; заготовка и сбор недревесных лесных ресурсов; заготовка пищевых лесных ресурсов и сбор лекарственных растений; осуществление видов деятельности в сфере охотничьего хозяйства (часть квартал 33); ведение сельского хозяйства (сенокосение, пчеловодство) (части кварталов 33-35); осуществление научно-исследовательской деятельности, образовательной деятельности; осуществление рекреационной деятельности; выращивание лесных плодовых, ягодных, декоративных растений, лекарственных растений; выращивание посадочного материала лесных растений (саженцев, семян); выполнение работ по геологическому изучению недр, разработка месторождений полезных ископаемых (часть квартал 33); строительство и эксплуатация водохранилищ и иных искусственных водных объектов, а также гидротехнических сооружений и специализированных; строительство, реконструкция, эксплуатация линейных объектов; осуществление религиозной деятельности; изыскательские работы

Порядковый № земельного участка	Кадастровый номер исходного земельного участка	Площадь исходного земельного участка кв. м	Вид разрешенного использования исходного земельного участка <sup>4</sup>	Условный номер образуемого земельного участка	Планируемый вид разрешенного использования земельных участков (код)	Площадь испрашиваемого земельного участка кв. м	Способ образования	Целевое назначение лесов	Примечание
232	50:21:0000000:45156	1866585	Заготовка древесины <sup>36</sup>	50:21:0000000:45156:3У3	Коммунальное обслуживание (3.1)	1	Образование путем раздела земельного участка	-	-
233	50:21:0080301:338	1449	Для ведения личного подсобного хозяйства	50:21:0080301:338:3У1	Улично-дорожная сеть (12.0.1)	263	Образование путем раздела земельного участка	-	-
234	50:21:0000000:41094	3444	Для индивидуального жилищного строительства, обслуживание жилой застройки	50:21:0000000:41094:3У1	Улично-дорожная сеть (12.0.1)	2628	Образование путем раздела земельного участка	-	-
237	50:21:0010157:412	800	Земли поселений	50:21:0010157:412:3У1	Транспорт (7.0)	93	Образование путем раздела земельного участка	-	-

<sup>36</sup> заготовка живицы; заготовка и сбор недревесных лесных ресурсов; заготовка пищевых лесных ресурсов и сбор лекарственных растений; осуществление видов деятельности в сфере охотничьего хозяйства (часть квартал 33); ведение сельского хозяйства (сенокосение, пчеловодство) (части кварталов 33-35); осуществление научно-исследовательской деятельности, образовательной деятельности; осуществление рекреационной деятельности; выращивание лесных плодовых, ягодных, декоративных растений, лекарственных растений; выращивание посадочного материала лесных растений (саженцев, семян); выполнение работ по геологическому изучению недр, разработка месторождений полезных ископаемых (часть квартал 33); строительство и эксплуатация водохранилищ и иных искусственных водных объектов, а также гидротехнических сооружений и специализированных; строительство, реконструкция, эксплуатация линейных объектов; осуществление религиозной деятельности; изыскательские работы

Порядковый № земельного участка	Кадастровый номер исходного земельного участка	Площадь исходного земельного участка кв. м	Вид разрешенного использования исходного земельного участка <sup>4</sup>	Условный номер образуемого земельного участка	Планируемый вид разрешенного использования земельных участков (код)	Площадь испрашиваемого земельного участка кв. м	Способ образования	Целевое назначение лесов	Примечание
238	50:21:0090212:1347	67542	Хранение и переработка сельскохозяйственной продукции, склады, магазины	50:21:0090212:1347:3У1	Улично-дорожная сеть (12.0.1)	13	Образование путем раздела земельного участка	-	-
239	50:21:0080105:128	7145	Для жилищного строительства	50:21:0080105:128:3У2	Улично-дорожная сеть (12.0.1)	305	Образование путем раздела земельного участка	-	-
241	50:21:0090212:1347	67542	Хранение и переработка сельскохозяйственной продукции, склады, магазины	50:21:0090212:1347:3У56	Коммунальное обслуживание (3.1)	62	Образование путем раздела земельного участка	-	-
242	50:21:0090212:1347	67542	Хранение и переработка сельскохозяйственной продукции, склады, магазины	50:21:0090212:1347:3У7	Коммунальное обслуживание (3.1)	616	Образование путем раздела земельного участка	-	-
243	50:21:0080105:13014	14238	-	50:21:0080105:13014:3У2	Улично-дорожная сеть (12.0.1)	2298	Образование путем раздела земельного участка	-	-



Порядковый № земельного участка	Кадастровый номер исходного земельного участка	Площадь исходного земельного участка кв. м	Вид разрешенного использования исходного земельного участка <sup>4</sup>	Условный номер образуемого земельного участка	Планируемый вид разрешенного использования земельных участков (код)	Площадь испрашиваемого земельного участка кв. м	Способ образования	Целевое назначение лесов	Примечание
244	50:21:0000000:770	9161	Для жилищного строительства	50:21:0000000:770:3У1	Коммунальное обслуживание (3.1)	136	Образование путем раздела земельного участка	-	-
247	50:21:0010157:412	800	Земли поселений	50:21:0010157:412:3У2	Улично-дорожная сеть (12.0.1)	620	Образование путем раздела земельного участка	-	-
248	50:21:0090212:511	600	Для огородничества	50:21:0090212:511:3У1	Транспорт (7.0)	378	Образование путем раздела земельного участка	-	-
249	50:21:0090212:512	600	Для огородничества	50:21:0090212:512:3У1	Транспорт (7.0)	240	Образование путем раздела земельного участка	-	-
250	50:21:0090212:1347	67542	Хранение и переработка сельскохозяйственной продукции, склады, магазины	50:21:0090212:1347:3У6	Улично-дорожная сеть (12.0.1)	6	Образование путем раздела земельного участка	-	-
251	50:21:0080105:128	7145	Для жилищного строительства	50:21:0080105:128:3У3	Коммунальное обслуживание (3.1)	69	Образование путем раздела земельного участка	-	-

Порядковый № земельного участка	Кадастровый номер исходного земельного участка	Площадь исходного земельного участка кв. м	Вид разрешенного использования исходного земельного участка <sup>4</sup>	Условный номер образуемого земельного участка	Планируемый вид разрешенного использования земельных участков (код)	Площадь испрашиваемого земельного участка кв. м	Способ образования	Целевое назначение лесов	Примечание
253	50:21:0000000:46002	3812	-	50:21:0000000:46002:3У1	Транспорт (7.0)	1489	Образование путем раздела земельного участка	-	-
254	50:21:0000000:770	9161	Для жилищного строительства	50:21:0000000:770:3У3	Коммунальное обслуживание (3.1)	13	Образование путем раздела земельного участка	-	-
255	50:21:0000000:46002	3812	-	50:21:0000000:46002:3У3	Улично-дорожная сеть (12.0.1)	1006	Образование путем раздела земельного участка	-	-
256	50:21:0000000:34193	7646	Для жилищного строительства	50:21:0000000:34193:3У3	Улично-дорожная сеть (12.0.1)	6664	Образование путем раздела земельного участка	-	-
258	50:21:0000000:34192	10920	Для жилищного строительства	50:21:0000000:34192:3У1	Улично-дорожная сеть (12.0.1)	2786	Образование путем раздела земельного участка	-	-
259	50:21:0080105:11020	6 440	Для размещения домов среднеэтажной и многоэтажной жилой застройки	50:21:0080105:11020:3У1	Улично-дорожная сеть (12.0.1)	31	Образование путем раздела земельного участка	-	-

Порядковый № земельного участка	Кадастровый номер исходного земельного участка	Площадь исходного земельного участка кв. м	Вид разрешенного использования исходного земельного участка <sup>4</sup>	Условный номер образуемого земельного участка	Планируемый вид разрешенного использования земельных участков (код)	Площадь испрашиваемого земельного участка кв. м	Способ образования	Целевое назначение лесов	Примечание
482	50:21:0090212:2220	2102	Под среднеэтажные жилые дома	50:21:0090212:2220:ЗУ1	Улично-дорожная сеть (12.0.1)	585	Образование путем раздела земельного участка	-	-
483	50:21:0090212:1347	67542	Хранение и переработка сельскохозяйственной продукции, склады, магазины	50:21:0090212:1347:ЗУ2	Транспорт (7.0)	46745	Образование путем раздела земельного участка	-	-
486	50:21:0090212:1347	67542	Хранение и переработка сельскохозяйственной продукции, склады, магазины	50:21:0090212:1347:ЗУ4	Улично-дорожная сеть (12.0.1)	744	Образование путем раздела земельного участка	-	-
487	50:21:0090212:1347	67542	Хранение и переработка сельскохозяйственной продукции, склады, магазины	50:21:0090212:1347:ЗУ3	Улично-дорожная сеть (12.0.1)	217	Образование путем раздела земельного участка	-	-
489	50:21:0090212:1347	67542	Хранение и переработка сельскохозяйственной продукции, склады, магазины	50:21:0090212:1347:ЗУ5	Улично-дорожная сеть (12.0.1)	97	Образование путем раздела земельного участка	-	-

Порядковый № земельного участка	Кадастровый номер исходного земельного участка	Площадь исходного земельного участка кв. м	Вид разрешенного использования исходного земельного участка <sup>4</sup>	Условный номер образуемого земельного участка	Планируемый вид разрешенного использования земельных участков (код)	Площадь испрашиваемого земельного участка кв. м	Способ образования	Целевое назначение лесов	Примечание
490	50:21:0080105:5	83330	Торговые центры	50:21:0080105:5:3У1	Улично-дорожная сеть (12.0.1)	9632	Образование путем раздела земельного участка	-	-
493	50:21:0080105:5	83330	Торговые центры	50:21:0080105:5:3У3	Улично-дорожная сеть (12.0.1)	4691	Образование путем раздела земельного участка	-	-
496	50:21:0080105:241	36699	Для размещения домов многоэтажной жилой застройки	50:21:0080105:241:3У2	Улично-дорожная сеть (12.0.1)	36405	Образование путем раздела земельного участка	-	-
497	50:21:0080105:241	36699	Для размещения домов многоэтажной жилой застройки	50:21:0080105:241:3У3	Коммунальное обслуживание (3.1)	127	Образование путем раздела земельного участка	-	-
500	50:21:0080101:666	1 418	Магазины	50:21:0080101:666:3У1	Улично-дорожная сеть (12.0.1)	120	Образование путем раздела земельного участка	-	-
501	50:21:0080101:698	529	Сведения отсутствуют	50:21:0080101:698:3У1	Улично-дорожная сеть (12.0.1)	444	Образование путем раздела земельного участка	-	-

Порядковый № земельного участка	Кадастровый номер исходного земельного участка	Площадь исходного земельного участка кв. м	Вид разрешенного использования исходного земельного участка <sup>4</sup>	Условный номер образуемого земельного участка	Планируемый вид разрешенного использования земельных участков (код)	Площадь испрашиваемого земельного участка кв. м	Способ образования	Целевое назначение лесов	Примечание
503	50:21:0080105:222	4020	Для жилищного строительства	50:21:0080105:222:3У1	Улично-дорожная сеть (12.0.1)	246	Образование путем раздела земельного участка	-	-
504	50:21:0080105:225	2228	Для жилищного строительства	50:21:0080105:225:3У1	Улично-дорожная сеть (12.0.1)	192	Образование путем раздела земельного участка	-	-
505	50:21:0080105:207	5659	Для жилищного строительства	50:21:0080105:207:3У1	Улично-дорожная сеть (12.0.1)	41	Образование путем раздела земельного участка	-	-
506	50:21:0080105:13010	2698	Для размещения домов среднеэтажной и многоэтажной жилой застройки	50:21:0080105:13010:3У2	Улично-дорожная сеть (12.0.1)	33	Образование путем раздела земельного участка	-	-
511	50:21:0000000:28297	633	Для размещения домов среднеэтажной и многоэтажной жилой застройки	50:21:0000000:28297:3У1	Улично-дорожная сеть (12.0.1)	633	Образование путем раздела земельного участка	-	-

Порядковый № земельного участка	Кадастровый номер исходного земельного участка	Площадь исходного земельного участка кв. м	Вид разрешенного использования исходного земельного участка <sup>4</sup>	Условный номер образуемого земельного участка	Планируемый вид разрешенного использования земельных участков (код)	Площадь испрашиваемого земельного участка кв. м	Способ образования	Целевое назначение лесов	Примечание
512	50:21:0080105:178	2685	Для размещения домов среднеэтажной и многоэтажной жилой застройки	50:21:0080105:178:3У1	Улично-дорожная сеть (12.0.1)	2685	Образование путем раздела земельного участка	-	-
513	50:21:0080105:11020	78886	Для размещения домов среднеэтажной и многоэтажной жилой застройки	50:21:0080105:11020:3У6	Улично-дорожная сеть (12.0.1)	6453	Образование путем раздела земельного участка	-	-
516	50:21:0080105:10080	5678	Магазины	50:21:0080105:10080:3У1	Улично-дорожная сеть (12.0.1)	74	Образование путем раздела земельного участка	-	-
517	50:21:0080105:11020	78886	Для размещения домов среднеэтажной и многоэтажной жилой застройки	50:21:0080105:11020:3У5	Улично-дорожная сеть (12.0.1)	118	Образование путем раздела земельного участка	-	-
518	50:21:0080101:647	27577	Детские сады, иные объекты дошкольного воспитания	50:21:0080101:647:3У1	Улично-дорожная сеть (12.0.1)	12864	Образование путем раздела земельного участка	-	-

Порядковый № земельного участка	Кадастровый номер исходного земельного участка	Площадь исходного земельного участка кв. м	Вид разрешенного использования исходного земельного участка <sup>4</sup>	Условный номер образуемого земельного участка	Планируемый вид разрешенного использования земельных участков (код)	Площадь испрашиваемого земельного участка кв. м	Способ образования	Целевое назначение лесов	Примечание
519	50:21:0080101:11	1 500	Для индивидуального жилищного строительства	50:21:0080101:11:3У1	Улично-дорожная сеть (12.0.1)	117	Образование путем раздела земельного участка	-	-
521	50:21:0000000:34154	20449	для размещения домов многоэтажной жилой застройки	50:21:0000000:34154:3У1	Улично-дорожная сеть (12.0.1)	20387	Образование путем раздела земельного участка	-	-
522	50:21:0080101:600	1500	Для ведения личного подсобного хозяйства	50:21:0080101:600:3У1	Улично-дорожная сеть (12.0.1)	1500	Образование путем раздела земельного участка	-	-
523	50:21:0000000:39051	2616	Земельные участки (территории) общего пользования	50:21:0000000:39051:3У1	Улично-дорожная сеть (12.0.1)	2616	Образование путем раздела земельного участка	-	-
524	50:21:0080101:697	925	Сведения отсутствуют	50:21:0080101:697:3У1	Улично-дорожная сеть (12.0.1)	925	Образование путем раздела земельного участка	-	-
525	50:21:0000000:45174	209	Сведения отсутствуют	50:21:0000000:45174:3У1	Улично-дорожная сеть (12.0.1)	209	Образование путем раздела земельного участка	-	-

Порядковый № земельного участка	Кадастровый номер исходного земельного участка	Площадь исходного земельного участка кв. м	Вид разрешенного использования исходного земельного участка <sup>4</sup>	Условный номер образуемого земельного участка	Планируемый вид разрешенного использования земельных участков (код)	Площадь испрашиваемого земельного участка кв. м	Способ образования	Целевое назначение лесов	Примечание
543	50:21:0030210:1000	293055		50:21:0030210:1000:3У1	Улично-дорожная сеть (12.0.1)	24781	Образование путем раздела земельного участка	-	-
545	50:21:0030211:22	600	Для садоводства	50:21:0030211:22:3У1	Улично-дорожная сеть (12.0.1)	600	Образование путем раздела земельного участка	-	-
546	50:21:0030211:205	420	Для садоводства	50:21:0030211:205:3У1	Улично-дорожная сеть (12.0.1)	18	Образование путем раздела земельного участка	-	-
548	50:21:0030211:197	620	-	50:21:0030211:197:3У1	Улично-дорожная сеть (12.0.1)	5	Образование путем раздела земельного участка	-	-
553	50:21:0080105:187	671	Для размещения домов среднеэтажной и многоэтажной жилой застройки	50:21:0080105:187:3У1	Улично-дорожная сеть (12.0.1)	244	Образование путем раздела земельного участка	-	-
554	50:21:0000000:41356	4147	Для размещения домов среднеэтажной и многоэтажной жилой застройки	50:21:0000000:41356:3У1	Улично-дорожная сеть (12.0.1)	1708	Образование путем раздела земельного участка	-	-



Порядковый № земельного участка	Кадастровый номер исходного земельного участка	Площадь исходного земельного участка кв. м	Вид разрешенного использования исходного земельного участка <sup>4</sup>	Условный номер образуемого земельного участка	Планируемый вид разрешенного использования земельных участков (код)	Площадь испрашиваемого земельного участка кв. м	Способ образования	Целевое назначение лесов	Примечание
555	50:21:0000000:766	5950	Для жилищного строительства	50:21:0000000:766:3У2	Улично-дорожная сеть (12.0.1)	160	Образование путем раздела земельного участка	-	-
556*	50:21:0080105:1057	32546	Для размещения домов среднеэтажной и многоэтажной застройки, для жилищного строительства	50:21:0080105:1057:3У1	Улично-дорожная сеть (12.0.1)	1125	Образование путем раздела земельного участка	защитные леса	Подольское сельское участковое лесничество, квартал 9, выдел 8
557	50:21:0080105:179	4822	Для размещения домов среднеэтажной и многоэтажной жилой застройки	50:21:0080105:179:3У1	Улично-дорожная сеть (12.0.1)	948	Образование путем раздела земельного участка	-	-
558	50:21:0000000:770	9161	Для жилищного строительства	50:21:0000000:770:3У2	Улично-дорожная сеть (12.0.1)	1388	Образование путем раздела земельного участка	-	-
562	50:21:0000000:34194	2923	Для жилищного строительства	50:21:0000000:34194:3У1	Улично-дорожная сеть (12.0.1)	620	Образование путем раздела земельного участка	-	-

Порядковый № земельного участка	Кадастровый номер исходного земельного участка	Площадь исходного земельного участка кв. м	Вид разрешенного использования исходного земельного участка <sup>4</sup>	Условный номер образуемого земельного участка	Планируемый вид разрешенного использования земельных участков (код)	Площадь испрашиваемого земельного участка кв. м	Способ образования	Целевое назначение лесов	Примечание
570	50:21:0080105:11020	78886	Для размещения домов среднеэтажной и многоэтажной жилой застройки	50:21:0080105:11020:3У3	Коммунальное обслуживание (3.1)	32	Образование путем раздела земельного участка	-	-
571	50:21:0080105:11020	78886	Для размещения домов среднеэтажной и многоэтажной жилой застройки	50:21:0080105:11020:3У4	Улично-дорожная сеть (12.0.1)	1321	Образование путем раздела земельного участка	-	-
572	50:21:0000000:41356	4147	Для размещения домов среднеэтажной и многоэтажной жилой застройки	50:21:0000000:41356:3У2	Улично-дорожная сеть (12.0.1)	22	Образование путем раздела земельного участка	-	-
573	50:21:0000000:41355	626	Для размещения домов среднеэтажной и многоэтажной жилой застройки	50:21:0000000:41355:3У1	Улично-дорожная сеть (12.0.1)	83	Образование путем раздела земельного участка	-	-
574	50:21:0000000:43372	3596	-	50:21:0000000:43372:3У1	Улично-дорожная сеть (12.0.1)	1812	Образование путем раздела земельного участка	-	-

Порядковый № земельного участка	Кадастровый номер исходного земельного участка	Площадь исходного земельного участка кв. м	Вид разрешенного использования исходного земельного участка <sup>4</sup>	Условный номер образуемого земельного участка	Планируемый вид разрешенного использования земельных участков (код)	Площадь испрашиваемого земельного участка кв. м	Способ образования	Целевое назначение лесов	Примечание
575	50:21:0000000:43372	3596	-	50:21:0000000:43372:3У3	Улично-дорожная сеть (12.0.1)	1766	Образование путем раздела земельного участка	-	-
578	50:21:0080105:121	5 631	Для жилищного строительства	50:21:0080105:121:3У1	Улично-дорожная сеть (12.0.1)	27	Образование путем раздела земельного участка	-	-
579	50:21:0000000:32109	104707	Для сельскохозяйственного производства	50:21:0000000:32109:3У1	Транспорт (7.0)	1325	Образование путем раздела земельного участка	-	-
619	50:21:0090212:1133	1117300	Для сельскохозяйственного производства	50:21:0090212:1133:3У2	Транспорт (7.0)	99699	Образование путем раздела земельного участка	-	-

Порядковый № земельного участка	Кадастровый номер исходного земельного участка	Площадь исходного земельного участка кв. м	Вид разрешенного использования исходного земельного участка <sup>4</sup>	Условный номер образуемого земельного участка	Планируемый вид разрешенного использования земельных участков (код)	Площадь испрашиваемого земельного участка кв. м	Способ образования	Целевое назначение лесов	Примечание
620*	50:21:0000000:45176	31 510	Заготовка древесины <sup>37</sup>	50:21:0000000:45176:3У2	Улично-дорожная сеть (12.0.1)	430	Образование путем раздела земельного участка	Защитные леса	Подольское сельское участковое лесничество (Ленинский район), Квартал 9, выдел 6
621	50:21:0080105:5	83 330	Торговые центры	50:21:0080105:5:3У2	Улично-дорожная сеть (12.0.1)	38	Образование путем раздела земельного участка	-	-
260*	50:21:0090101	-	-	50:21:0090101:3У1	Транспорт (7.0)	18	Образование из земель, находящихся в государственной или муниципальной собственности	Защитные леса	Подольское лесничество, Бутовское участковое лесничество, Квартал 032, 001

<sup>37</sup> заготовка живицы; заготовка и сбор недревесных лесных ресурсов; заготовка пищевых лесных ресурсов и сбор лекарственных растений; осуществление видов деятельности в сфере охотничьего хозяйства (части кварталов 3, 9); ведение сельского хозяйства (сенокосение, пчеловодство); осуществление научно-исследовательской деятельности, образовательной деятельности; осуществление рекреационной деятельности; выращивание лесных плодовых, ягодных, декоративных растений, лекарственных растений; выращивание посадочного материала лесных растений (саженцев, семян); выполнение работ по геологическому изучению недр, разработка месторождений полезных ископаемых (части кварталов 3, 9); строительство и эксплуатация водохранилищ и иных искусственных водных объектов, а также гидротехнических сооружений и специализированных; строительство, реконструкция, эксплуатация линейных объектов; осуществление религиозной деятельности; изыскательские работы

Порядковый № земельного участка	Кадастровый номер исходного земельного участка	Площадь исходного земельного участка кв. м	Вид разрешенного использования исходного земельного участка <sup>4</sup>	Условный номер образуемого земельного участка	Планируемый вид разрешенного использования земельных участков (код)	Площадь испрашиваемого земельного участка кв. м	Способ образования	Целевое назначение лесов	Примечание
261*	50:21:0090106	-	-	50:21:0090106:ЗУ2	Транспорт (7.0)	22	Образование из земель, находящихся в государственной или муниципальной собственности	Защитные леса	Подольское лесничество, Бутовское участковое лесничество, Квартал 032, 003
262*	50:21:0030210	-	-	50:21:0030210:ЗУ3	Транспорт (7.0)	787	Образование из земель, находящихся в государственной или муниципальной собственности	Защитные леса	Подольское лесничество, Бутовское участковое лесничество, Квартал 018, 008, 014

Порядковый № земельного участка	Кадастровый номер исходного земельного участка	Площадь исходного земельного участка кв. м	Вид разрешенного использования исходного земельного участка <sup>4</sup>	Условный номер образуемого земельного участка	Планируемый вид разрешенного использования земельных участков (код)	Площадь испрашиваемого земельного участка кв. м	Способ образования	Целевое назначение лесов	Примечание
263	50:21:0090212	-	-	50:21:0090212:ЗУ4	Улично-дорожная сеть (12.0.1)	63	Образование из земель, находящихся в государственной или муниципальной собственности	-	-
264	50:21:0030210	-	-	50:21:0030210:ЗУ5	Транспорт (7.0)	11729	Образование из земель, находящихся в государственной или муниципальной собственности	-	-

Порядковый № земельного участка	Кадастровый номер исходного земельного участка	Площадь исходного земельного участка кв. м	Вид разрешенного использования исходного земельного участка <sup>4</sup>	Условный номер образуемого земельного участка	Планируемый вид разрешенного использования земельных участков (код)	Площадь испрашиваемого земельного участка кв. м	Способ образования	Целевое назначение лесов	Примечание
265	50:21:0090212	-	-	50:21:0090212:ЗУ6	Улично-дорожная сеть (12.0.1)	22	Образование из земель, находящихся в государственной или муниципальной собственности	-	-
266	50:21:0090212	-	-	50:21:0090212:ЗУ7	Транспорт (7.0)	3	Образование из земель, находящихся в государственной или муниципальной собственности	-	-

Порядковый № земельного участка	Кадастровый номер исходного земельного участка	Площадь исходного земельного участка кв. м	Вид разрешенного использования исходного земельного участка <sup>4</sup>	Условный номер образуемого земельного участка	Планируемый вид разрешенного использования земельных участков (код)	Площадь испрашиваемого земельного участка кв. м	Способ образования	Целевое назначение лесов	Примечание
267	50:21:0090202	-	-	50:21:0090202:ЗУ8	Транспорт (7.0)	3	Образование из земель, находящихся в государственной или муниципальной собственности	-	-
268	50:21:0090202	-	-	50:21:0090202:ЗУ9	Транспорт (7.0)	1	Образование из земель, находящихся в государственной или муниципальной собственности	-	-



Порядковый № земельного участка	Кадастровый номер исходного земельного участка	Площадь исходного земельного участка кв. м	Вид разрешенного использования исходного земельного участка <sup>4</sup>	Условный номер образуемого земельного участка	Планируемый вид разрешенного использования земельных участков (код)	Площадь испрашиваемого земельного участка кв. м	Способ образования	Целевое назначение лесов	Примечание
271	50:21:0090101	-	-	50:21:0090101:ЗУ10	Улично-дорожная сеть (12.0.1)	4	Образование из земель, находящихся в государственной или муниципальной собственности	-	-
272	50:21:0090212	-	-	50:21:0090212:ЗУ11	Транспорт (7.0)	8	Образование из земель, находящихся в государственной или муниципальной собственности	-	-

Порядковый № земельного участка	Кадастровый номер исходного земельного участка	Площадь исходного земельного участка кв. м	Вид разрешенного использования исходного земельного участка <sup>4</sup>	Условный номер образуемого земельного участка	Планируемый вид разрешенного использования земельных участков (код)	Площадь испрашиваемого земельного участка кв. м	Способ образования	Целевое назначение лесов	Примечание
273	50:21:0030210	-	-	50:21:0030210:ЗУ12	Транспорт (7.0)	56	Образование из земель, находящихся в государственной или муниципальной собственности	-	-
274	50:21:0030210	-	-	50:21:0030210:ЗУ13	Транспорт (7.0)	315	Образование из земель, находящихся в государственной или муниципальной собственности	-	-

Порядковый № земельного участка	Кадастровый номер исходного земельного участка	Площадь исходного земельного участка кв. м	Вид разрешенного использования исходного земельного участка <sup>4</sup>	Условный номер образуемого земельного участка	Планируемый вид разрешенного использования земельных участков (код)	Площадь испрашиваемого земельного участка кв. м	Способ образования	Целевое назначение лесов	Примечание
275	50:21:0090212	-	-	50:21:0090212:ЗУ14	Транспорт (7.0)	755	Образование из земель, находящихся в государственной или муниципальной собственности	-	-
276	50:21:0090212	-	-	50:21:0090212:ЗУ15	Транспорт (7.0)	707	Образование из земель, находящихся в государственной или муниципальной собственности	-	-

Порядковый № земельного участка	Кадастровый номер исходного земельного участка	Площадь исходного земельного участка кв. м	Вид разрешенного использования исходного земельного участка <sup>4</sup>	Условный номер образуемого земельного участка	Планируемый вид разрешенного использования земельных участков (код)	Площадь испрашиваемого земельного участка кв. м	Способ образования	Целевое назначение лесов	Примечание
277*	50:21:0030210	-	-	50:21:0030210:ЗУ16	Транспорт (7.0)	23	Образование из земель, находящихся в государственной или муниципальной собственности	Защитные леса	Подольское лесничество, Бутовское участковое лесничество, Квартал 018, 015
278*	50:21:0030210	-	-	50:21:0030210:ЗУ17	Транспорт (7.0)	4	Образование из земель, находящихся в государственной или муниципальной собственности	Защитные леса	Подольское лесничество, Бутовское участковое лесничество, Квартал 026, 016

Порядковый № земельного участка	Кадастровый номер исходного земельного участка	Площадь исходного земельного участка кв. м	Вид разрешенного использования исходного земельного участка <sup>4</sup>	Условный номер образуемого земельного участка	Планируемый вид разрешенного использования земельных участков (код)	Площадь испрашиваемого земельного участка кв. м	Способ образования	Целевое назначение лесов	Примечание
279*	50:21:0090212	-	-	50:21:0090212:ЗУ18	Транспорт (7.0)	5	Образование из земель, находящихся в государственной или муниципальной собственности	Защитные леса	Подольское лесничество, Бутовское участковое лесничество, Квартал 033, 006
280	50:21:0090212	-	-	50:21:0090212:ЗУ19	Транспорт (7.0)	62	Образование из земель, находящихся в государственной или муниципальной собственности	-	-

Порядковый № земельного участка	Кадастровый номер исходного земельного участка	Площадь исходного земельного участка кв. м	Вид разрешенного использования исходного земельного участка <sup>4</sup>	Условный номер образуемого земельного участка	Планируемый вид разрешенного использования земельных участков (код)	Площадь испрашиваемого земельного участка кв. м	Способ образования	Целевое назначение лесов	Примечание
281	50:21:0090212	-	-	50:21:0090212:ЗУ20	Транспорт (7.0)	2	Образование из земель, находящихся в государственной или муниципальной собственности	-	-
282	50:21:0030211	-	-	50:21:0030211:ЗУ21	Улично-дорожная сеть (12.0.1)	8	Образование из земель, находящихся в государственной или муниципальной собственности	-	-

Порядковый № земельного участка	Кадастровый номер исходного земельного участка	Площадь исходного земельного участка кв. м	Вид разрешенного использования исходного земельного участка <sup>4</sup>	Условный номер образуемого земельного участка	Планируемый вид разрешенного использования земельных участков (код)	Площадь испрашиваемого земельного участка кв. м	Способ образования	Целевое назначение лесов	Примечание
283	50:21:0090101	-	-	50:21:0090101:ЗУ22	Улично-дорожная сеть (12.0.1)	61	Образование из земель, находящихся в государственной или муниципальной собственности	-	-
284	50:21:0030211	-	-	50:21:0030211:ЗУ23	Улично-дорожная сеть (12.0.1)	25	Образование из земель, находящихся в государственной или муниципальной собственности	-	-

Порядковый № земельного участка	Кадастровый номер исходного земельного участка	Площадь исходного земельного участка кв. м	Вид разрешенного использования исходного земельного участка <sup>4</sup>	Условный номер образуемого земельного участка	Планируемый вид разрешенного использования земельных участков (код)	Площадь испрашиваемого земельного участка кв. м	Способ образования	Целевое назначение лесов	Примечание
285	50:21:0080105	-	-	50:21:0080105:ЗУ24	Улично-дорожная сеть (12.0.1)	6	Образование из земель, находящихся в государственной или муниципальной собственности	-	-
286	50:21:0090212	-	-	50:21:0090212:ЗУ25	Транспорт (7.0)	684	Образование из земель, находящихся в государственной или муниципальной собственности	-	-



Порядковый № земельного участка	Кадастровый номер исходного земельного участка	Площадь исходного земельного участка кв. м	Вид разрешенного использования исходного земельного участка <sup>4</sup>	Условный номер образуемого земельного участка	Планируемый вид разрешенного использования земельных участков (код)	Площадь испрашиваемого земельного участка кв. м	Способ образования	Целевое назначение лесов	Примечание
287	50:21:0090212	-	-	50:21:0090212: ЗУ26	Транспорт (7.0)	296	Образование из земель, находящихся в государственной или муниципальной собственности	-	-
288	50:21:0090212	-	-	50:21:0090212: ЗУ27	Транспорт (7.0)	1	Образование из земель, находящихся в государственной или муниципальной собственности	-	-

Порядковый № земельного участка	Кадастровый номер исходного земельного участка	Площадь исходного земельного участка кв. м	Вид разрешенного использования исходного земельного участка <sup>4</sup>	Условный номер образуемого земельного участка	Планируемый вид разрешенного использования земельных участков (код)	Площадь испрашиваемого земельного участка кв. м	Способ образования	Целевое назначение лесов	Примечание
289	50:21:0080101	-	-	50:21:0080101:ЗУ28	Улично-дорожная сеть (12.0.1)	3814	Образование из земель, находящихся в государственной или муниципальной собственности	-	-
290	50:21:0080105	-	-	50:21:0080105:ЗУ29	Улично-дорожная сеть (12.0.1)	16	Образование из земель, находящихся в государственной или муниципальной собственности	-	-

Порядковый № земельного участка	Кадастровый номер исходного земельного участка	Площадь исходного земельного участка кв. м	Вид разрешенного использования исходного земельного участка <sup>4</sup>	Условный номер образуемого земельного участка	Планируемый вид разрешенного использования земельных участков (код)	Площадь испрашиваемого земельного участка кв. м	Способ образования	Целевое назначение лесов	Примечание
291	50:21:0030210	-	-	50:21:0030210:ЗУ30	Транспорт (7.0)	3593	Образование из земель, находящихся в государственной или муниципальной собственности	-	-
292*	50:21:0090101	-	-	50:21:0090101:ЗУ31	Транспорт (7.0)	14	Образование из земель, находящихся в государственной или муниципальной собственности	Защитные леса	Подольское лесничество, Бутовское участковое лесничество, Квартал 032, 001

Порядковый № земельного участка	Кадастровый номер исходного земельного участка	Площадь исходного земельного участка кв. м	Вид разрешенного использования исходного земельного участка <sup>4</sup>	Условный номер образуемого земельного участка	Планируемый вид разрешенного использования земельных участков (код)	Площадь испрашиваемого земельного участка кв. м	Способ образования	Целевое назначение лесов	Примечание
293	50:21:0030210	-	-	50:21:0030210:ЗУ32	Транспорт (7.0)	107	Образование из земель, находящихся в государственной или муниципальной собственности	-	-
294	50:21:0030210	-	-	50:21:0030210:ЗУ33	Транспорт (7.0)	30	Образование из земель, находящихся в государственной или муниципальной собственности	-	-

Порядковый № земельного участка	Кадастровый номер исходного земельного участка	Площадь исходного земельного участка кв. м	Вид разрешенного использования исходного земельного участка <sup>4</sup>	Условный номер образуемого земельного участка	Планируемый вид разрешенного использования земельных участков (код)	Площадь испрашиваемого земельного участка кв. м	Способ образования	Целевое назначение лесов	Примечание
295	50:21:0090212	-	-	50:21:0090212:ЗУ34	Транспорт (7.0)	190	Образование из земель, находящихся в государственной или муниципальной собственности	-	-
296*	50:21:0090212	-	-	50:21:0090212:ЗУ35	Транспорт (7.0)	5	Образование из земель, находящихся в государственной или муниципальной собственности	Защитные леса	Подольское лесничество, Бутовское участковое лесничество, Квартал 7, 4

Порядковый № земельного участка	Кадастровый номер исходного земельного участка	Площадь исходного земельного участка кв. м	Вид разрешенного использования исходного земельного участка <sup>4</sup>	Условный номер образуемого земельного участка	Планируемый вид разрешенного использования земельных участков (код)	Площадь испрашиваемого земельного участка кв. м	Способ образования	Целевое назначение лесов	Примечание
297*	50:21:0090106	-	-	50:21:0090106:ЗУ36	Транспорт (7.0)	130	Образование из земель, находящихся в государственной или муниципальной собственности	Защитные леса	Подольское лесничество, Бутовское участковое лесничество, Квартал 032, 001, 002
298*	50:21:0090106	-	-	50:21:0090106:ЗУ37	Транспорт (7.0)	1	Образование из земель, находящихся в государственной или муниципальной собственности	Защитные леса	Подольское лесничество, Бутовское участковое лесничество, Квартал 032, 003

Порядковый № земельного участка	Кадастровый номер исходного земельного участка	Площадь исходного земельного участка кв. м	Вид разрешенного использования исходного земельного участка <sup>4</sup>	Условный номер образуемого земельного участка	Планируемый вид разрешенного использования земельных участков (код)	Площадь испрашиваемого земельного участка кв. м	Способ образования	Целевое назначение лесов	Примечание
299*	50:21:0080303	-	-	50:21:0080303:ЗУ38	Улично-дорожная сеть (12.0.1)	11	Образование из земель, находящихся в государственной или муниципальной собственности	Защитные леса	Подольское лесничество, Бутовское участковое лесничество, Квартал 9, 7
300*	50:21:0090212	-	-	50:21:0090212:ЗУ39	Транспорт (7.0)	16405	Образование из земель, находящихся в государственной или муниципальной собственности	Защитные леса	Подольское лесничество, Бутовское участковое лесничество, Квартал 8, 1

Порядковый № земельного участка	Кадастровый номер исходного земельного участка	Площадь исходного земельного участка кв. м	Вид разрешенного использования исходного земельного участка <sup>4</sup>	Условный номер образуемого земельного участка	Планируемый вид разрешенного использования земельных участков (код)	Площадь испрашиваемого земельного участка кв. м	Способ образования	Целевое назначение лесов	Примечание
301*	50:21:0030210	-	-	50:21:0030210:ЗУ40	Транспорт (7.0)	3585	Образование из земель, находящихся в государственной или муниципальной собственности	Защитные леса	Подольское лесничество, Бутовское участковое лесничество, Квартал 025, 020, 021, 022, 022, 023
302*	50:21:0030210	-	-	50:21:0030210:ЗУ41	Транспорт (7.0)	205	Образование из земель, находящихся в государственной или муниципальной собственности	Защитные леса	Подольское лесничество, Бутовское участковое лесничество, Квартал 018, 014



Порядковый № земельного участка	Кадастровый номер исходного земельного участка	Площадь исходного земельного участка кв. м	Вид разрешенного использования исходного земельного участка <sup>4</sup>	Условный номер образуемого земельного участка	Планируемый вид разрешенного использования земельных участков (код)	Площадь испрашиваемого земельного участка кв. м	Способ образования	Целевое назначение лесов	Примечание
303	50:21:0090212	-	-	50:21:0090212:ЗУ42	Улично-дорожная сеть (12.0.1)	479	Образование из земель, находящихся в государственной или муниципальной собственности	-	-
304	50:21:0090212	-	-	50:21:0090212:ЗУ43	Улично-дорожная сеть (12.0.1)	3130	Образование из земель, находящихся в государственной или муниципальной собственности	-	-

Порядковый № земельного участка	Кадастровый номер исходного земельного участка	Площадь исходного земельного участка кв. м	Вид разрешенного использования исходного земельного участка <sup>4</sup>	Условный номер образуемого земельного участка	Планируемый вид разрешенного использования земельных участков (код)	Площадь испрашиваемого земельного участка кв. м	Способ образования	Целевое назначение лесов	Примечание
305	50:21:0080303	-	-	50:21:0080303: ЗУ44	Улично- дорожная сеть (12.0.1)	794	Образование из земель, находящихся в государственной или муниципальной собственности	-	-
307	50:21:0080105	-	-	50:21:0080105: ЗУ45	Улично- дорожная сеть (12.0.1)	528	Образование из земель, находящихся в государственной или муниципальной собственности	-	-

Порядковый № земельного участка	Кадастровый номер исходного земельного участка	Площадь исходного земельного участка кв. м	Вид разрешенного использования исходного земельного участка <sup>4</sup>	Условный номер образуемого земельного участка	Планируемый вид разрешенного использования земельных участков (код)	Площадь испрашиваемого земельного участка кв. м	Способ образования	Целевое назначение лесов	Примечание
308	50:21:0090106	-	-	50:21:0090106: ЗУ46	Улично- дорожная сеть (12.0.1)	85	Образование из земель, находящихся в государственной или муниципальной собственности	-	-
309	50:21:0090212	-	-	50:21:0090212: ЗУ47	Улично- дорожная сеть (12.0.1)	59	Образование из земель, находящихся в государственной или муниципальной собственности	-	-

Порядковый № земельного участка	Кадастровый номер исходного земельного участка	Площадь исходного земельного участка кв. м	Вид разрешенного использования исходного земельного участка <sup>4</sup>	Условный номер образуемого земельного участка	Планируемый вид разрешенного использования земельных участков (код)	Площадь испрашиваемого земельного участка кв. м	Способ образования	Целевое назначение лесов	Примечание
310*	50:21:0080303	-	-	50:21:0080303: ЗУ48	Улично- дорожная сеть (12.0.1)	1934	Образование из земель, находящихся в государственной или муниципальной собственности	Защитные леса	Подольское лесничество, Бутовское участковое лесничество, Квартал 9, 7
311	50:21:0090106	-	-	50:21:0090106: ЗУ49	Улично- дорожная сеть (12.0.1)	107	Образование из земель, находящихся в государственной или муниципальной собственности	-	-

Порядковый № земельного участка	Кадастровый номер исходного земельного участка	Площадь исходного земельного участка кв. м	Вид разрешенного использования исходного земельного участка <sup>4</sup>	Условный номер образуемого земельного участка	Планируемый вид разрешенного использования земельных участков (код)	Площадь испрашиваемого земельного участка кв. м	Способ образования	Целевое назначение лесов	Примечание
312	50:21:0090212	-	-	50:21:0090212:ЗУ50	Улично-дорожная сеть (12.0.1)	473	Образование из земель, находящихся в государственной или муниципальной собственности	-	-
313	50:21:0090202	-	-	50:21:0090202:ЗУ51	Улично-дорожная сеть (12.0.1)	1754	Образование из земель, находящихся в государственной или муниципальной собственности	-	-

Порядковый № земельного участка	Кадастровый номер исходного земельного участка	Площадь исходного земельного участка кв. м	Вид разрешенного использования исходного земельного участка <sup>4</sup>	Условный номер образуемого земельного участка	Планируемый вид разрешенного использования земельных участков (код)	Площадь испрашиваемого земельного участка кв. м	Способ образования	Целевое назначение лесов	Примечание
314*	50:21:0030210	-	-	50:21:0030210:3У52	Транспорт (7.0)	514	Образование из земель, находящихся в государственной или муниципальной собственности	Защитные леса	Подольское лесничество, Бутовское участковое лесничество, Квартал 026, 015
316	50:21:0090212	-	-	50:21:0090212:3У53	Коммунальное обслуживание (3.1)	45	Образование из земель, находящихся в государственной или муниципальной собственности	-	-

Порядковый № земельного участка	Кадастровый номер исходного земельного участка	Площадь исходного земельного участка кв. м	Вид разрешенного использования исходного земельного участка <sup>4</sup>	Условный номер образуемого земельного участка	Планируемый вид разрешенного использования земельных участков (код)	Площадь испрашиваемого земельного участка кв. м	Способ образования	Целевое назначение лесов	Примечание
318	50:21:0090212	-	-	50:21:0090212:3У54	Улично-дорожная сеть (12.0.1)	353	Образование из земель, находящихся в государственной или муниципальной собственности	-	-
319*	50:21:0030210	-	-	50:21:0030210:3У55	Транспорт (7.0)	26062	Образование из земель, находящихся в государственной или муниципальной собственности	Защитные леса	Подольское лесничество, Бутовское участковое лесничество, Квартал 017, 009, 012, Квартал 018, 009, 012, 013, Квартал 025, 007

Порядковый № земельного участка	Кадастровый номер исходного земельного участка	Площадь исходного земельного участка кв. м	Вид разрешенного использования исходного земельного участка <sup>4</sup>	Условный номер образуемого земельного участка	Планируемый вид разрешенного использования земельных участков (код)	Площадь испрашиваемого земельного участка кв. м	Способ образования	Целевое назначение лесов	Примечание
321*	50:21:0030210	-	-	50:21:0030210:3У56	Коммунальное обслуживание (3.1)	116	Образование из земель, находящихся в государственной или муниципальной собственности	Защитные леса	Подольское лесничество, Бутовское участковое лесничество, Квартал 017, 009
322*	50:21:0030210	-	-	50:21:0030210:3У57	Коммунальное обслуживание (3.1)	1259	Образование из земель, находящихся в государственной или муниципальной собственности	Защитные леса	Подольское лесничество, Бутовское участковое лесничество, Квартал 017, 009



Порядковый № земельного участка	Кадастровый номер исходного земельного участка	Площадь исходного земельного участка кв. м	Вид разрешенного использования исходного земельного участка <sup>4</sup>	Условный номер образуемого земельного участка	Планируемый вид разрешенного использования земельных участков (код)	Площадь испрашиваемого земельного участка кв. м	Способ образования	Целевое назначение лесов	Примечание
323*	50:21:0030210	-	-	50:21:0030210:3У58	Транспорт (7.0)	475	Образование из земель, находящихся в государственной или муниципальной собственности	Защитные леса	Подольское лесничество, Бутовское участковое лесничество, Квартал 028, 017, 024, 025, 026, 030, 005, Квартал 029, 019
324*	50:21:0090106	-	-	50:21:0090106:3У59	Транспорт (7.0)	1	Образование из земель, находящихся в государственной или муниципальной собственности	Защитные леса	Подольское лесничество, Бутовское участковое лесничество, Квартал 032, 003

Порядковый № земельного участка	Кадастровый номер исходного земельного участка	Площадь исходного земельного участка кв. м	Вид разрешенного использования исходного земельного участка <sup>4</sup>	Условный номер образуемого земельного участка	Планируемый вид разрешенного использования земельных участков (код)	Площадь испрашиваемого земельного участка кв. м	Способ образования	Целевое назначение лесов	Примечание
325*	50:21:0090212	-	-	50:21:0090212:ЗУ60	Транспорт (7.0)	1930	Образование из земель, находящихся в государственной или муниципальной собственности	Защитные леса	Подольское лесничество, Бутовское участковое лесничество, Квартал 7, 6, 6
326*	50:21:0090212	-	-	50:21:0090212:ЗУ61	Коммунальное обслуживание (3.1)	42	Образование из земель, находящихся в государственной или муниципальной собственности	Защитные леса	Подольское лесничество, Бутовское участковое лесничество, Квартал 7, 6

Порядковый № земельного участка	Кадастровый номер исходного земельного участка	Площадь исходного земельного участка кв. м	Вид разрешенного использования исходного земельного участка <sup>4</sup>	Условный номер образуемого земельного участка	Планируемый вид разрешенного использования земельных участков (код)	Площадь испрашиваемого земельного участка кв. м	Способ образования	Целевое назначение лесов	Примечание
327	50:21:0090212	-	-	50:21:0090212:ЗУ62	Улично-дорожная сеть (12.0.1)	500	Образование из Образование из земель, находящихся в государственной или муниципальной собственности	-	-
328	50:21:0030210	-	-	50:21:0030210:ЗУ63	Транспорт (7.0)	501	Образование из земель, находящихся в государственной или муниципальной собственности	-	-

Порядковый № земельного участка	Кадастровый номер исходного земельного участка	Площадь исходного земельного участка кв. м	Вид разрешенного использования исходного земельного участка <sup>4</sup>	Условный номер образуемого земельного участка	Планируемый вид разрешенного использования земельных участков (код)	Площадь испрашиваемого земельного участка кв. м	Способ образования	Целевое назначение лесов	Примечание
329	50:21:0030210	-	-	50:21:0030210: ЗУ64	Транспорт (7.0)	230	Образование из земель, находящихся в государственной или муниципальной собственности	-	-
330	50:21:0030210	-	-	50:21:0030210: ЗУ65	Коммунальное обслуживание (3.1)	299	Образование из земель, находящихся в государственной или муниципальной собственности	-	-

Порядковый № земельного участка	Кадастровый номер исходного земельного участка	Площадь исходного земельного участка кв. м	Вид разрешенного использования исходного земельного участка <sup>4</sup>	Условный номер образуемого земельного участка	Планируемый вид разрешенного использования земельных участков (код)	Площадь испрашиваемого земельного участка кв. м	Способ образования	Целевое назначение лесов	Примечание
332	50:21:0030211	-	-	50:21:0030211: ЗУ66	Улично- дорожная сеть (12.0.1)	32	Образование из земель, находящихся в государственной или муниципальной собственности	-	-
334	50:21:0030211	-	-	50:21:0030211: ЗУ67	Коммунальное обслуживание (3.1)	679	Образование из земель, находящихся в государственной или муниципальной собственности	-	-

Порядковый № земельного участка	Кадастровый номер исходного земельного участка	Площадь исходного земельного участка кв. м	Вид разрешенного использования исходного земельного участка <sup>4</sup>	Условный номер образуемого земельного участка	Планируемый вид разрешенного использования земельных участков (код)	Площадь испрашиваемого земельного участка кв. м	Способ образования	Целевое назначение лесов	Примечание
336	50:21:0080105	-	-	50:21:0080105:ЗУ68	Улично-дорожная сеть (12.0.1)	1665	Образование из земель, находящихся в государственной или муниципальной собственности	-	-
337	50:21:0080105	-	-	50:21:0080105:ЗУ69	Улично-дорожная сеть (12.0.1)	4	Образование из земель, находящихся в государственной или муниципальной собственности	-	-

Порядковый № земельного участка	Кадастровый номер исходного земельного участка	Площадь исходного земельного участка кв. м	Вид разрешенного использования исходного земельного участка <sup>4</sup>	Условный номер образуемого земельного участка	Планируемый вид разрешенного использования земельных участков (код)	Площадь испрашиваемого земельного участка кв. м	Способ образования	Целевое назначение лесов	Примечание
338	50:21:0080105	-	-	50:21:0080105:ЗУ70	Улично-дорожная сеть (12.0.1)	28	Образование из земель, находящихся в государственной или муниципальной собственности	-	-
339	50:21:0080105	-	-	50:21:0080105:ЗУ71	Улично-дорожная сеть (12.0.1)	864	Образование из земель, находящихся в государственной или муниципальной собственности	-	-

Порядковый № земельного участка	Кадастровый номер исходного земельного участка	Площадь исходного земельного участка кв. м	Вид разрешенного использования исходного земельного участка <sup>4</sup>	Условный номер образуемого земельного участка	Планируемый вид разрешенного использования земельных участков (код)	Площадь испрашиваемого земельного участка кв. м	Способ образования	Целевое назначение лесов	Примечание
340	50:21:0080105	-	-	50:21:0080105: ЗУ72	Улично- дорожная сеть (12.0.1)	274	Образование из земель, находящихся в государственной или муниципальной собственности	-	-
341***	50:21:0080105	-	-	50:21:0080105: ЗУ73	Улично- дорожная сеть (12.0.1)	5202	Образование из земель, находящихся в государственной или муниципальной собственности	-	-



Порядковый № земельного участка	Кадастровый номер исходного земельного участка	Площадь исходного земельного участка кв. м	Вид разрешенного использования исходного земельного участка <sup>4</sup>	Условный номер образуемого земельного участка	Планируемый вид разрешенного использования земельных участков (код)	Площадь испрашиваемого земельного участка кв. м	Способ образования	Целевое назначение лесов	Примечание
342	50:21:0080105	-	-	50:21:0080105: ЗУ74	Улично- дорожная сеть (12.0.1)	807	Образование из земель, находящихся в государственной или муниципальной собственности	-	-
343	50:21:0080105	-	-	50:21:0080105: ЗУ75	Улично- дорожная сеть (12.0.1)	713	Образование из земель, находящихся в государственной или муниципальной собственности	-	-

Порядковый № земельного участка	Кадастровый номер исходного земельного участка	Площадь исходного земельного участка кв. м	Вид разрешенного использования исходного земельного участка <sup>4</sup>	Условный номер образуемого земельного участка	Планируемый вид разрешенного использования земельных участков (код)	Площадь испрашиваемого земельного участка кв. м	Способ образования	Целевое назначение лесов	Примечание
344	50:21:0080301	-	-	50:21:0080301: ЗУ76	Улично- дорожная сеть (12.0.1)	4167	Образование из земель, находящихся в государственной или муниципальной собственности	-	-
345	50:21:0080301	-	-	50:21:0080301: ЗУ77	Улично- дорожная сеть (12.0.1)	61	Образование из земель, находящихся в государственной или муниципальной собственности	-	-

Порядковый № земельного участка	Кадастровый номер исходного земельного участка	Площадь исходного земельного участка кв. м	Вид разрешенного использования исходного земельного участка <sup>4</sup>	Условный номер образуемого земельного участка	Планируемый вид разрешенного использования земельных участков (код)	Площадь испрашиваемого земельного участка кв. м	Способ образования	Целевое назначение лесов	Примечание
346	50:21:0090212	-	-	50:21:0090212:3У78	Транспорт (7.0)	516	Образование из земель, находящихся в государственной или муниципальной собственности	-	-
347	50:21:0090212	-	-	50:21:0090212:3У79	Улично-дорожная сеть (12.0.1)	4769	Образование из земель, находящихся в государственной или муниципальной собственности	-	-

Порядковый № земельного участка	Кадастровый номер исходного земельного участка	Площадь исходного земельного участка кв. м	Вид разрешенного использования исходного земельного участка <sup>4</sup>	Условный номер образуемого земельного участка	Планируемый вид разрешенного использования земельных участков (код)	Площадь испрашиваемого земельного участка кв. м	Способ образования	Целевое назначение лесов	Примечание
348	50:21:0090212	-	-	50:21:0090212:ЗУ80	Транспорт (7.0)	7680	Образование из земель, находящихся в государственной или муниципальной собственности	-	-
349	50:21:0080105	-	-	50:21:0080105:ЗУ81	Улично-дорожная сеть (12.0.1)	4474	Образование из земель, находящихся в государственной или муниципальной собственности	-	-

Порядковый № земельного участка	Кадастровый номер исходного земельного участка	Площадь исходного земельного участка кв. м	Вид разрешенного использования исходного земельного участка <sup>4</sup>	Условный номер образуемого земельного участка	Планируемый вид разрешенного использования земельных участков (код)	Площадь испрашиваемого земельного участка кв. м	Способ образования	Целевое назначение лесов	Примечание
350	50:21:0090212	-	-	50:21:0090212:ЗУ82	Улично-дорожная сеть (12.0.1)	16287	Образование из земель, находящихся в государственной или муниципальной собственности	-	-
351	50:21:0080301	-	-	50:21:0080301:ЗУ83	Улично-дорожная сеть (12.0.1)	4261	Образование из земель, находящихся в государственной или муниципальной собственности	-	-

Порядковый № земельного участка	Кадастровый номер исходного земельного участка	Площадь исходного земельного участка кв. м	Вид разрешенного использования исходного земельного участка <sup>4</sup>	Условный номер образуемого земельного участка	Планируемый вид разрешенного использования земельных участков (код)	Площадь испрашиваемого земельного участка кв. м	Способ образования	Целевое назначение лесов	Примечание
352	50:21:0080301	-	-	50:21:0080301:ЗУ84	Улично-дорожная сеть (12.0.1)	114	Образование из земель, находящихся в государственной или муниципальной собственности	-	-
353	50:21:0080301	-	-	50:21:0080301:ЗУ85	Улично-дорожная сеть (12.0.1)	556	Образование из земель, находящихся в государственной или муниципальной собственности	-	-

Порядковый № земельного участка	Кадастровый номер исходного земельного участка	Площадь исходного земельного участка кв. м	Вид разрешенного использования исходного земельного участка <sup>4</sup>	Условный номер образуемого земельного участка	Планируемый вид разрешенного использования земельных участков (код)	Площадь испрашиваемого земельного участка кв. м	Способ образования	Целевое назначение лесов	Примечание
354	50:21:0080301	-	-	50:21:0080301:ЗУ86	Транспорт (7.0)	67	Образование из земель, находящихся в государственной или муниципальной собственности	-	-
357	50:21:0080301	-	-	50:21:0080301:ЗУ87	Улично-дорожная сеть (12.0.1)	1	Образование из земель, находящихся в государственной или муниципальной собственности	-	-

Порядковый № земельного участка	Кадастровый номер исходного земельного участка	Площадь исходного земельного участка кв. м	Вид разрешенного использования исходного земельного участка <sup>4</sup>	Условный номер образуемого земельного участка	Планируемый вид разрешенного использования земельных участков (код)	Площадь испрашиваемого земельного участка кв. м	Способ образования	Целевое назначение лесов	Примечание
358	50:21:0090212	-	-	50:21:0090212:ЗУ88	Транспорт (7.0)	1	Образование из земель, находящихся в государственной или муниципальной собственности	-	-
359	50:21:0010157	-	-	50:21:0010157:ЗУ89	Улично-дорожная сеть (12.0.1)	1445	Образование из земель, находящихся в государственной или муниципальной собственности	-	-



Порядковый № земельного участка	Кадастровый номер исходного земельного участка	Площадь исходного земельного участка кв. м	Вид разрешенного использования исходного земельного участка <sup>4</sup>	Условный номер образуемого земельного участка	Планируемый вид разрешенного использования земельных участков (код)	Площадь испрашиваемого земельного участка кв. м	Способ образования	Целевое назначение лесов	Примечание
514*	50:21:0080105	-	-	50:21:0080105:ЗУ90	Улично-дорожная сеть (12.0.1)	98	Образование из земель, находящихся в государственной или муниципальной собственности	Защитные леса	Подольское сельское участковое лесничество, квартал 9, выдел 10
515	50:21:0080105	-	-	50:21:0080105:ЗУ91	Улично-дорожная сеть (12.0.1)	51	Образование из земель, находящихся в государственной или муниципальной собственности	-	-

Порядковый № земельного участка	Кадастровый номер исходного земельного участка	Площадь исходного земельного участка кв. м	Вид разрешенного использования исходного земельного участка <sup>4</sup>	Условный номер образуемого земельного участка	Планируемый вид разрешенного использования земельных участков (код)	Площадь испрашиваемого земельного участка кв. м	Способ образования	Целевое назначение лесов	Примечание
520	50:21:0080101	-	-	50:21:0080101:ЗУ92	Улично-дорожная сеть (12.0.1)	578	Образование из земель, находящихся в государственной или муниципальной собственности	-	-
547	50:21:0030211	-	-	50:21:0030211:ЗУ93	Улично-дорожная сеть (12.0.1)	4963	Образование из земель, находящихся в государственной или муниципальной собственности	-	-

Порядковый № земельного участка	Кадастровый номер исходного земельного участка	Площадь исходного земельного участка кв. м	Вид разрешенного использования исходного земельного участка <sup>4</sup>	Условный номер образуемого земельного участка	Планируемый вид разрешенного использования земельных участков (код)	Площадь испрашиваемого земельного участка кв. м	Способ образования	Целевое назначение лесов	Примечание
559*	50:21:0080303	-	-	50:21:0080303:ЗУ94	Улично-дорожная сеть (12.0.1)	7824	Образование из земель, находящихся в государственной или муниципальной собственности	Защитные леса	Подольское сельское участковое лесничество, квартал 9, выдел 8
560	50:21:0080301	-	-	50:21:0080301:ЗУ95	Транспорт (7.0)	61	Образование из земель, находящихся в государственной или муниципальной собственности	-	-

Порядковый № земельного участка	Кадастровый номер исходного земельного участка	Площадь исходного земельного участка кв. м	Вид разрешенного использования исходного земельного участка <sup>4</sup>	Условный номер образуемого земельного участка	Планируемый вид разрешенного использования земельных участков (код)	Площадь испрашиваемого земельного участка кв. м	Способ образования	Целевое назначение лесов	Примечание
561	50:21:0080303	-	-	50:21:0080303:ЗУ96	Коммунальное обслуживание (3.1)	728	Образование из земель, находящихся в государственной или муниципальной собственности	-	-
563	50:21:0080105	-	-	50:21:0080105:ЗУ97	Улично-дорожная сеть (12.0.1)	583	Образование из земель, находящихся в государственной или муниципальной собственности	-	-

Порядковый № земельного участка	Кадастровый номер исходного земельного участка	Площадь исходного земельного участка кв. м	Вид разрешенного использования исходного земельного участка <sup>4</sup>	Условный номер образуемого земельного участка	Планируемый вид разрешенного использования земельных участков (код)	Площадь испрашиваемого земельного участка кв. м	Способ образования	Целевое назначение лесов	Примечание
564	50:21:0080105	-	-	50:21:0080105:ЗУ98	Улично-дорожная сеть (12.0.1)	4552	Образование из земель, находящихся в государственной или муниципальной собственности	-	-
566*	50:21:0080303	-	-	50:21:0080303:ЗУ99	Коммунальное обслуживание (3.1)	95	Образование из земель, находящихся в государственной или муниципальной собственности	Защитные леса	Подольское сельское участковое лесничество, квартал 9, выдел 8

Порядковый № земельного участка	Кадастровый номер исходного земельного участка	Площадь исходного земельного участка кв. м	Вид разрешенного использования исходного земельного участка <sup>4</sup>	Условный номер образуемого земельного участка	Планируемый вид разрешенного использования земельных участков (код)	Площадь испрашиваемого земельного участка кв. м	Способ образования	Целевое назначение лесов	Примечание
567	50:21:0080303	-	-	50:21:0080303:ЗУ100	Улично-дорожная сеть (12.0.1)	52	Образование из земель, находящихся в государственной или муниципальной собственности	-	-
568	50:21:0080303	-	-	50:21:0080303:ЗУ101	Улично-дорожная сеть (12.0.1)	168	Образование из земель, находящихся в государственной или муниципальной собственности	-	-

Порядковый № земельного участка	Кадастровый номер исходного земельного участка	Площадь исходного земельного участка кв. м	Вид разрешенного использования исходного земельного участка <sup>4</sup>	Условный номер образуемого земельного участка	Планируемый вид разрешенного использования земельных участков (код)	Площадь испрашиваемого земельного участка кв. м	Способ образования	Целевое назначение лесов	Примечание
569	50:21:0080303	-	-	50:21:0080303:ЗУ102	Коммунальное обслуживание (3.1)	105	Образование из земель, находящихся в государственной или муниципальной собственности	-	-
581	50:21:0080303	-	-	50:21:0080303:ЗУ103	Улично-дорожная сеть (12.0.1)	15252	Образование из земель, находящихся в государственной или муниципальной собственности	-	-
-	50:21:0080101:627	208	Для ведения личного подсобного хозяйства	-	Улично-дорожная сеть (12.0.1)	208	Не требуется (полное изъятие)	-	-
-	50:21:0030211:203	420	Для садоводства	-	Улично-дорожная сеть (12.0.1)	420	Не требуется (полное изъятие)	-	-

Порядковый № земельного участка	Кадастровый номер исходного земельного участка	Площадь исходного земельного участка кв. м	Вид разрешенного использования исходного земельного участка <sup>4</sup>	Условный номер образуемого земельного участка	Планируемый вид разрешенного использования земельных участков (код)	Площадь испрашиваемого земельного участка кв. м	Способ образования	Целевое назначение лесов	Примечание
-	50:21:0090212:21202**	5000	-	-	Транспорт (7.0)	5000	Не требуется (полное изъятие)	-	-
-	50:21:0090101:420	241	Под жилищное строительство с развитой инфраструктурой	-	Улично-дорожная сеть (12.0.1)	241	Не требуется (полное изъятие)	-	-
-	50:21:0090101:404**	316	Под жилищное строительство с развитой инфраструктурой	-	Улично-дорожная сеть (12.0.1)	316	Не требуется (полное изъятие)	-	-
-	50:21:0080101:600	1500	Для ведения личного подсобного хозяйства	-	Улично-дорожная сеть (12.0.1)	1500	Не требуется (полное изъятие)	-	-
-	50:21:0030211:193	493	Для ведения садоводства	-	Улично-дорожная сеть (12.0.1)	493	Не требуется (полное изъятие)	-	-
-	50:21:0090202:86**	87,08	Под размещение электроподстанции КТП-151	-	Улично-дорожная сеть (12.0.1)	87	Не требуется (полное изъятие)	-	-
-	50:21:0030211:66**	550	Для садоводства	-	Улично-дорожная сеть (12.0.1)	550	Не требуется (полное изъятие)	-	-



Порядковый № земельного участка	Кадастровый номер исходного земельного участка	Площадь исходного земельного участка кв. м	Вид разрешенного использования исходного земельного участка <sup>4</sup>	Условный номер образуемого земельного участка	Планируемый вид разрешенного использования земельных участков (код)	Площадь испрашиваемого земельного участка кв. м	Способ образования	Целевое назначение лесов	Примечание
-	50:21:0030211:43**	600	Для садоводства	-	Улично-дорожная сеть (12.0.1)	600	Не требуется (полное изъятие)	-	-
-	50:21:0000000:39051	2616	Земельные участки (территории) общего пользования	-	Улично-дорожная сеть (12.0.1)	2616	Не требуется (полное изъятие)	-	-
-	50:21:0080105:13024	300	Для размещения домов среднеэтажной и многоэтажной жилой застройки	-	Улично-дорожная сеть (12.0.1)	300	Не требуется (полное изъятие)	-	-
-	50:21:0090101:405	274	Под жилищное строительство с развитой инфраструктурой	-	Улично-дорожная сеть (12.0.1)	274	Не требуется (полное изъятие)	-	-
-	50:21:0080101:626**	207	Для ведения личного подсобного хозяйства	-	Улично-дорожная сеть (12.0.1)	207	Не требуется (полное изъятие)	-	-
-	50:21:0080105:12054	744	Для размещения домов среднеэтажной и многоэтажной жилой застройки	-	Улично-дорожная сеть (12.0.1)	744	Не требуется (полное изъятие)	-	-

Порядковый № земельного участка	Кадастровый номер исходного земельного участка	Площадь исходного земельного участка кв. м	Вид разрешенного использования исходного земельного участка <sup>4</sup>	Условный номер образуемого земельного участка	Планируемый вид разрешенного использования земельных участков (код)	Площадь испрашиваемого земельного участка кв. м	Способ образования	Целевое назначение лесов	Примечание
-	50:21:0080105:1622**	3350	Размещение многоэтажной автостоянки	-	Улично-дорожная сеть (12.0.1)	3350	Не требуется (полное изъятие)	-	-
-	50:21:0080105:11022	1839	Для размещения домов среднеэтажной и многоэтажной жилой застройки	-	Улично-дорожная сеть (12.0.1)	1839	Не требуется (полное изъятие)	-	-
-	50:21:0030211:74	420	Для садоводства	-	Улично-дорожная сеть (12.0.1)	420	Не требуется (полное изъятие)	-	-
-	50:21:0030211:65**	550	Для садоводства	-	Улично-дорожная сеть (12.0.1)	550	Не требуется (полное изъятие)	-	-
-	50:21:0080105:10077	8556	Среднеэтажная жилая застройка, многоэтажная жилая застройка, хранение автотранспорта, обслуживание жилой застройки	-	Улично-дорожная сеть (12.0.1)	8556	Не требуется (полное изъятие)	-	-
-	50:21:0030211:42**	550	Для садоводства	-	Улично-дорожная сеть (12.0.1)	550	Не требуется (полное изъятие)	-	-

Порядковый № земельного участка	Кадастровый номер исходного земельного участка	Площадь исходного земельного участка кв. м	Вид разрешенного использования исходного земельного участка <sup>4</sup>	Условный номер образуемого земельного участка	Планируемый вид разрешенного использования земельных участков (код)	Площадь испрашиваемого земельного участка кв. м	Способ образования	Целевое назначение лесов	Примечание
-	50:21:0030211:21**	420		-	Улично-дорожная сеть (12.0.1)	420	Не требуется (полное изъятие)	-	-
-	50:21:0080105:12053	2768	Для размещения домов среднеэтажной и многоэтажной жилой застройки	-	Улично-дорожная сеть (12.0.1)	2768	Не требуется (полное изъятие)	-	-
-	50:21:0030211:56	460	Для садоводства	-	Улично-дорожная сеть (12.0.1)	460	Не требуется (полное изъятие)	-	-
-	50:21:0030211:167	402	Для садоводства	-	Улично-дорожная сеть (12.0.1)	402	Не требуется (полное изъятие)	-	-
-	50:21:0090212:23834	5000	-	-	Транспорт (7.0)	5000	Не требуется (полное изъятие)	-	-
-	50:21:0030211:146	420	Для садоводства	-	Улично-дорожная сеть (12.0.1)	420	Не требуется (полное изъятие)	-	-
-	50:21:0030211:173	425	Для садоводства	-	Улично-дорожная сеть (12.0.1)	425	Не требуется (полное изъятие)	-	-

Порядковый № земельного участка	Кадастровый номер исходного земельного участка	Площадь исходного земельного участка кв. м	Вид разрешенного использования исходного земельного участка <sup>4</sup>	Условный номер образуемого земельного участка	Планируемый вид разрешенного использования земельных участков (код)	Площадь испрашиваемого земельного участка кв. м	Способ образования	Целевое назначение лесов	Примечание
-	50:21:0080105:13023**	5922	для размещения домов среднеэтажной и многоэтажной жилой застройки	-	Улично-дорожная сеть (12.0.1)	5922	Не требуется (полное изъятие)	-	-
-	50:21:0030211:47	420	Для садоводства	-	Улично-дорожная сеть (12.0.1)	420	Не требуется (полное изъятие)	-	-
-	50:21:0030211:48	446		-	Улично-дорожная сеть (12.0.1)	446	Не требуется (полное изъятие)	-	-
-	50:21:0030211:159**	1200	Для садоводства	-	Улично-дорожная сеть (12.0.1)	1200	Не требуется (полное изъятие)	-	-
-	50:21:0030211:133	420	садоводство	-	Улично-дорожная сеть (12.0.1)	420	Не требуется (полное изъятие)	-	-
-	50:21:0030211:6	529	Для садоводства	-	Улично-дорожная сеть (12.0.1)	529	Не требуется (полное изъятие)	-	-
-	50:21:0030211:20**	500	Для садоводства	-	Улично-дорожная сеть (12.0.1)	500	Не требуется (полное изъятие)	-	-
-	50:21:0080105:1623	4792	для размещения многоэтажной автостоянки	-	Улично-дорожная сеть (12.0.1)	4792	Не требуется (полное изъятие)	-	-

Порядковый № земельного участка	Кадастровый номер исходного земельного участка	Площадь исходного земельного участка кв. м	Вид разрешенного использования исходного земельного участка <sup>4</sup>	Условный номер образуемого земельного участка	Планируемый вид разрешенного использования земельных участков (код)	Площадь испрашиваемого земельного участка кв. м	Способ образования	Целевое назначение лесов	Примечание
-	50:21:0090212:504	600	Для огородничества	-	Транспорт (7.0)	600	Не требуется (полное изъятие)	-	-
-	50:21:0090212:496**	600	Для огородничества	-	Транспорт (7.0)	600	Не требуется (полное изъятие)	-	-
-	50:21:0090212:498**	600	Для огородничества	-	Транспорт (7.0)	600	Не требуется (полное изъятие)	-	-
-	50:21:0090212:505**	600	Для огородничества	-	Транспорт (7.0)	600	Не требуется (полное изъятие)	-	-
-	50:21:0090212:501**	600	Для огородничества	-	Транспорт (7.0)	600	Не требуется (полное изъятие)	-	-
-	50:21:0090212:509**	600	Для огородничества	-	Транспорт (7.0)	600	Не требуется (полное изъятие)	-	-
-	50:21:0090212:510**	600	Для огородничества	-	Транспорт (7.0)	600	Не требуется (полное изъятие)	-	-
-	50:21:0090212:503**	600	Для огородничества	-	Транспорт (7.0)	600	Не требуется (полное изъятие)	-	-

Порядковый № земельного участка	Кадастровый номер исходного земельного участка	Площадь исходного земельного участка кв. м	Вид разрешенного использования исходного земельного участка <sup>4</sup>	Условный номер образуемого земельного участка	Планируемый вид разрешенного использования земельных участков (код)	Площадь испрашиваемого земельного участка кв. м	Способ образования	Целевое назначение лесов	Примечание
-	50:21:0090212:506**	600	Для огородничества	-	Транспорт (7.0)	600	Не требуется (полное изъятие)	-	-
-	50:21:0090212:499**	600	Для огородничества	-	Транспорт (7.0)	600	Не требуется (полное изъятие)	-	-
-	50:21:0090212:502	600	Для огородничества	-	Транспорт (7.0)	600	Не требуется (полное изъятие)	-	-
-	50:21:0090212:497**	600	Для огородничества	-	Транспорт (7.0)	600	Не требуется (полное изъятие)	-	-
-	50:21:0090212:507**	600	Для огородничества	-	Транспорт (7.0)	600	Не требуется (полное изъятие)	-	-
-	50:21:0090212:1142**	2695	Для садоводства	-	Транспорт (7.0)	2695	Не требуется (полное изъятие)	-	-
-	50:21:0090212:508**	600	Для огородничества	-	Транспорт (7.0)	600	Не требуется (полное изъятие)	-	-
-	50:21:0090212:500**	600	Для огородничества	-	Транспорт (7.0)	600	Не требуется (полное изъятие)	-	-

Порядковый № земельного участка	Кадастровый номер исходного земельного участка	Площадь исходного земельного участка кв. м	Вид разрешенного использования исходного земельного участка <sup>4</sup>	Условный номер образуемого земельного участка	Планируемый вид разрешенного использования земельных участков (код)	Площадь испрашиваемого земельного участка кв. м	Способ образования	Целевое назначение лесов	Примечание
522	50:21:0080101:600	1500	Для ведения личного подсобного хозяйства	-	Улично-дорожная сеть (12.0.1)	1500	Не требуется (полное изъятие)	-	-
523	50:21:0000000:39051	2616	земельные участки (территории) общего пользования	-	Улично-дорожная сеть (12.0.1)	2616	Не требуется (полное изъятие)	-	-
524	50:21:0080101:697	925	Сведения отсутствуют	-	Улично-дорожная сеть (12.0.1)	925	Не требуется (полное изъятие)	-	-
525	50:21:0000000:45174	209	Сведения отсутствуют	-	Улично-дорожная сеть (12.0.1)	209	Не требуется (полное изъятие)	-	-

Порядковый № земельного участка	Кадастровый номер исходного земельного участка	Площадь исходного земельного участка кв. м	Вид разрешенного использования исходного земельного участка <sup>4</sup>	Условный номер образуемого земельного участка	Планируемый вид разрешенного использования земельных участков (код)	Площадь испрашиваемого земельного участка кв. м	Способ образования	Целевое назначение лесов	Примечание
Образуемые земельные участки в зоне планируемого размещения линейных объектов, подлежащих реконструкции в связи с изменением их местоположения									
360*	50:21:0030210	-	-	50:21:0030210:3У104	Коммунальное обслуживание (3.1)	853	Образование из земель, находящихся в государственной или муниципальной собственности	Защитные леса	Подольское лесничество, Бутовское участковое лесничество, Квартал 017, 009
362	50:21:0090101	-	-	50:21:0090101:3У105	Коммунальное обслуживание (3.1)	318	Образование из земель, находящихся в государственной или муниципальной собственности	-	-



Порядковый № земельного участка	Кадастровый номер исходного земельного участка	Площадь исходного земельного участка кв. м	Вид разрешенного использования исходного земельного участка <sup>4</sup>	Условный номер образуемого земельного участка	Планируемый вид разрешенного использования земельных участков (код)	Площадь испрашиваемого земельного участка кв. м	Способ образования	Целевое назначение лесов	Примечание
363	50:21:0090101	-	-	50:21:0090101: ЗУ106	Коммунальное обслуживание (3.1)	70	Образование из земель, находящихся в государственной или муниципальной собственности	-	-
364	50:21:0030211	-	-	50:21:0030211: ЗУ107	Коммунальное обслуживание (3.1)	64	Образование из земель, находящихся в государственной или муниципальной собственности	-	-

Порядковый № земельного участка	Кадастровый номер исходного земельного участка	Площадь исходного земельного участка кв. м	Вид разрешенного использования исходного земельного участка <sup>4</sup>	Условный номер образуемого земельного участка	Планируемый вид разрешенного использования земельных участков (код)	Площадь испрашиваемого земельного участка кв. м	Способ образования	Целевое назначение лесов	Примечание
365	50:21:0030210	-	-	50:21:0030210:3У108	Коммунальное обслуживание (3.1)	6	Образование из земель, находящихся в государственной или муниципальной собственности	-	-
367	50:21:0030211	-	-	50:21:0030211:3У109	Коммунальное обслуживание (3.1)	2	Образование из земель, находящихся в государственной или муниципальной собственности	-	-

Порядковый № земельного участка	Кадастровый номер исходного земельного участка	Площадь исходного земельного участка кв. м	Вид разрешенного использования исходного земельного участка <sup>4</sup>	Условный номер образуемого земельного участка	Планируемый вид разрешенного использования земельных участков (код)	Площадь испрашиваемого земельного участка кв. м	Способ образования	Целевое назначение лесов	Примечание
368	50:21:0030211	-	-	50:21:0030211:3У110	Коммунальное обслуживание (3.1)	2	Образование из земель, находящихся в государственной или муниципальной собственности	-	-
369	50:21:0090202	-	-	50:21:0090202:3У111	Коммунальное обслуживание (3.1)	226	Образование из земель, находящихся в государственной или муниципальной собственности	-	-

Порядковый № земельного участка	Кадастровый номер исходного земельного участка	Площадь исходного земельного участка кв. м	Вид разрешенного использования исходного земельного участка <sup>4</sup>	Условный номер образуемого земельного участка	Планируемый вид разрешенного использования земельных участков (код)	Площадь испрашиваемого земельного участка кв. м	Способ образования	Целевое назначение лесов	Примечание
371	50:21:0030210	-	-	50:21:0030210:3У112	Коммунальное обслуживание (3.1)	69	Образование из земель, находящихся в государственной или муниципальной собственности	-	-
373	50:21:0090212	-	-	50:21:0090212:3У113	Коммунальное обслуживание (3.1)	5	Образование из земель, находящихся в государственной или муниципальной собственности	-	-

Порядковый № земельного участка	Кадастровый номер исходного земельного участка	Площадь исходного земельного участка кв. м	Вид разрешенного использования исходного земельного участка <sup>4</sup>	Условный номер образуемого земельного участка	Планируемый вид разрешенного использования земельных участков (код)	Площадь испрашиваемого земельного участка кв. м	Способ образования	Целевое назначение лесов	Примечание
375	50:21:0090212	-	-	50:21:0090212:ЗУ114	Коммунальное обслуживание (3.1)	12	Образование из земель, находящихся в государственной или муниципальной собственности	-	-
376	50:21:0090212	-	-	50:21:0090212:ЗУ115	Коммунальное обслуживание (3.1)	11	Образование из земель, находящихся в государственной или муниципальной собственности	-	-

Порядковый № земельного участка	Кадастровый номер исходного земельного участка	Площадь исходного земельного участка кв. м	Вид разрешенного использования исходного земельного участка <sup>4</sup>	Условный номер образуемого земельного участка	Планируемый вид разрешенного использования земельных участков (код)	Площадь испрашиваемого земельного участка кв. м	Способ образования	Целевое назначение лесов	Примечание
377	50:21:0030210	-	-	50:21:0030210:3У116	Коммунальное обслуживание (3.1)	38	Образование из земель, находящихся в государственной или муниципальной собственности	-	-
378	50:21:0090212	-	-	50:21:0090212:3У117	Коммунальное обслуживание (3.1)	139	Образование из земель, находящихся в государственной или муниципальной собственности	-	-

Порядковый № земельного участка	Кадастровый номер исходного земельного участка	Площадь исходного земельного участка кв. м	Вид разрешенного использования исходного земельного участка <sup>4</sup>	Условный номер образуемого земельного участка	Планируемый вид разрешенного использования земельных участков (код)	Площадь испрашиваемого земельного участка кв. м	Способ образования	Целевое назначение лесов	Примечание
380	50:21:0090101	-	-	50:21:0090101:3У118	Коммунальное обслуживание (3.1)	5	Образование из земель, находящихся в государственной или муниципальной собственности	-	-
381*	50:21:0030210	-	-	50:21:0030210:3У119	Коммунальное обслуживание (3.1)	20	Образование из земель, находящихся в государственной или муниципальной собственности	Защитные леса	Подольское лесничество, Бутовское участковое лесничество, Квартал 025, 019

Порядковый № земельного участка	Кадастровый номер исходного земельного участка	Площадь исходного земельного участка кв. м	Вид разрешенного использования исходного земельного участка <sup>4</sup>	Условный номер образуемого земельного участка	Планируемый вид разрешенного использования земельных участков (код)	Площадь испрашиваемого земельного участка кв. м	Способ образования	Целевое назначение лесов	Примечание
382*	50:21:0030210	-	-	50:21:0030210:3У120	Коммунальное обслуживание (3.1)	11	Образование из земель, находящихся в государственной или муниципальной собственности	Защитные леса	Подольское лесничество, Бутовское участковое лесничество, Квартал 025, 019, 020
385	50:21:0090212	-	-	50:21:0090212:3У121	Коммунальное обслуживание (3.1)	88	Образование из земель, находящихся в государственной или муниципальной собственности	-	-



Порядковый № земельного участка	Кадастровый номер исходного земельного участка	Площадь исходного земельного участка кв. м	Вид разрешенного использования исходного земельного участка <sup>4</sup>	Условный номер образуемого земельного участка	Планируемый вид разрешенного использования земельных участков (код)	Площадь испрашиваемого земельного участка кв. м	Способ образования	Целевое назначение лесов	Примечание
386	50:21:0010157	-	-	50:21:0010157:3У122	Коммунальное обслуживание (3.1)	159	Образование из земель, находящихся в государственной или муниципальной собственности	-	-
387	50:21:0090212	-	-	50:21:0090212:3У123	Коммунальное обслуживание (3.1)	796	Образование из земель, находящихся в государственной или муниципальной собственности	-	-

Порядковый № земельного участка	Кадастровый номер исходного земельного участка	Площадь исходного земельного участка кв. м	Вид разрешенного использования исходного земельного участка <sup>4</sup>	Условный номер образуемого земельного участка	Планируемый вид разрешенного использования земельных участков (код)	Площадь испрашиваемого земельного участка кв. м	Способ образования	Целевое назначение лесов	Примечание
388	50:21:0090212	-	-	50:21:0090212:3У124	Коммунальное обслуживание (3.1)	4	Образование из земель, находящихся в государственной или муниципальной собственности	-	-
389	50:21:0090212	-	-	50:21:0090212:3У125	Коммунальное обслуживание (3.1)	2	Образование из земель, находящихся в государственной или муниципальной собственности	-	-

Порядковый № земельного участка	Кадастровый номер исходного земельного участка	Площадь исходного земельного участка кв. м	Вид разрешенного использования исходного земельного участка <sup>4</sup>	Условный номер образуемого земельного участка	Планируемый вид разрешенного использования земельных участков (код)	Площадь испрашиваемого земельного участка кв. м	Способ образования	Целевое назначение лесов	Примечание
392	50:21:0090212	-	-	50:21:0090212: 3У126	Коммунальное обслуживание (3.1)	105	Образование из земель, находящихся в государственной или муниципальной собственности	-	-
393	50:21:0090212	-	-	50:21:0090212: 3У127	Коммунальное обслуживание (3.1)	208	Образование из земель, находящихся в государственной или муниципальной собственности	-	-

Порядковый № земельного участка	Кадастровый номер исходного земельного участка	Площадь исходного земельного участка кв. м	Вид разрешенного использования исходного земельного участка <sup>4</sup>	Условный номер образуемого земельного участка	Планируемый вид разрешенного использования земельных участков (код)	Площадь испрашиваемого земельного участка кв. м	Способ образования	Целевое назначение лесов	Примечание
394	50:21:0080105	-	-	50:21:0080105:3У128	Коммунальное обслуживание (3.1)	45	Образование из земель, находящихся в государственной или муниципальной собственности	-	-
498	50:21:0080101	-	-	50:21:0080101:3У129	Коммунальное обслуживание (3.1)	290	Образование из земель, находящихся в государственной или муниципальной собственности	-	-

Порядковый № земельного участка	Кадастровый номер исходного земельного участка	Площадь исходного земельного участка кв. м	Вид разрешенного использования исходного земельного участка <sup>4</sup>	Условный номер образуемого земельного участка	Планируемый вид разрешенного использования земельных участков (код)	Площадь испрашиваемого земельного участка кв. м	Способ образования	Целевое назначение лесов	Примечание
541	50:21:0030210	-	-	50:21:0030210:ЗУ130	Коммунальное обслуживание (3.1)	21	Образование из земель, находящихся в государственной или муниципальной собственности	-	-
552*	50:21:0030210	-	-	50:21:0030210:ЗУ131	Коммунальное обслуживание (3.1)	220	Образование из земель, находящихся в государственной или муниципальной собственности	Защитные леса	Подольское лесничество, участковое лесничество: Бутовское, квартал 17, выдел 10
584	50:21:0080105	-	-	50:21:0080105:ЗУ132	Коммунальное обслуживание (3.1)	2	Образование из земель, находящихся в государственной или муниципальной собственности	-	-

Порядковый № земельного участка	Кадастровый номер исходного земельного участка	Площадь исходного земельного участка кв. м	Вид разрешенного использования исходного земельного участка <sup>4</sup>	Условный номер образуемого земельного участка	Планируемый вид разрешенного использования земельных участков (код)	Площадь испрашиваемого земельного участка кв. м	Способ образования	Целевое назначение лесов	Примечание
586	50:21:0080105	-	-	50:21:0080105:3У133	Коммунальное обслуживание (3.1)	422	Образование из земель, находящихся в государственной или муниципальной собственности	-	-
589	50:21:0080105	-	-	50:21:0080105:3У134	Коммунальное обслуживание (3.1)	191	Образование из земель, находящихся в государственной или муниципальной собственности	-	-

Порядковый № земельного участка	Кадастровый номер исходного земельного участка	Площадь исходного земельного участка кв. м	Вид разрешенного использования исходного земельного участка <sup>4</sup>	Условный номер образуемого земельного участка	Планируемый вид разрешенного использования земельных участков (код)	Площадь испрашиваемого земельного участка кв. м	Способ образования	Целевое назначение лесов	Примечание
590	50:21:0080105	-	-	50:21:0080105:3У135	Коммунальное обслуживание (3.1)	957	Образование из земель, находящихся в государственной или муниципальной собственности	-	-
591*	50:21:0080105	-	-	50:21:0080105:3У136	Коммунальное обслуживание (3.1)	116	Образование из земель, находящихся в государственной или муниципальной собственности	Защитные леса	Подольское сельское участковое лесничество, квартал 9, выдел 6

Порядковый № земельного участка	Кадастровый номер исходного земельного участка	Площадь исходного земельного участка кв. м	Вид разрешенного использования исходного земельного участка <sup>4</sup>	Условный номер образуемого земельного участка	Планируемый вид разрешенного использования земельных участков (код)	Площадь испрашиваемого земельного участка кв. м	Способ образования	Целевое назначение лесов	Примечание
592	50:21:0080105	-	-	50:21:0080105:3У137	Коммунальное обслуживание (3.1)	31	Образование из земель, находящихся в государственной или муниципальной собственности	-	-
593	50:21:0080105	-	-	50:21:0080105:3У138	Коммунальное обслуживание (3.1)	556	Образование из земель, находящихся в государственной или муниципальной собственности	-	-



Порядковый № земельного участка	Кадастровый номер исходного земельного участка	Площадь исходного земельного участка кв. м	Вид разрешенного использования исходного земельного участка <sup>4</sup>	Условный номер образуемого земельного участка	Планируемый вид разрешенного использования земельных участков (код)	Площадь испрашиваемого земельного участка кв. м	Способ образования	Целевое назначение лесов	Примечание
594	50:21:0080105	-	-	50:21:0080105: ЗУ139	Коммунальное обслуживание (3.1)	113	Образование из земель, находящихся в государственной или муниципальной собственности	-	-
595	50:21:0080105	-	-	50:21:0080105: ЗУ140	Коммунальное обслуживание (3.1)	133	Образование из земель, находящихся в государственной или муниципальной собственности	-	-

Порядковый № земельного участка	Кадастровый номер исходного земельного участка	Площадь исходного земельного участка кв. м	Вид разрешенного использования исходного земельного участка <sup>4</sup>	Условный номер образуемого земельного участка	Планируемый вид разрешенного использования земельных участков (код)	Площадь испрашиваемого земельного участка кв. м	Способ образования	Целевое назначение лесов	Примечание
596	50:21:0080105	-	-	50:21:0080105: ЗУ141	Коммунальное обслуживание (3.1)	183	Образование из земель, находящихся в государственной или муниципальной собственности	-	-
598	50:21:0080105	-	-	50:21:0080105: ЗУ142	Коммунальное обслуживание (3.1)	1885	Образование из земель, находящихся в государственной или муниципальной собственности	-	-

Порядковый № земельного участка	Кадастровый номер исходного земельного участка	Площадь исходного земельного участка кв. м	Вид разрешенного использования исходного земельного участка <sup>4</sup>	Условный номер образуемого земельного участка	Планируемый вид разрешенного использования земельных участков (код)	Площадь испрашиваемого земельного участка кв. м	Способ образования	Целевое назначение лесов	Примечание
606	50:21:0080105	-	-	50:21:0080105:ЗУ143	Коммунальное обслуживание (3.1)	2	Образование из земель, находящихся в государственной или муниципальной собственности	-	-
618	50:21:0030210	-	-	50:21:0030210:ЗУ144	Коммунальное обслуживание (3.1)	50	Образование из земель, находящихся в государственной или муниципальной собственности	-	-
Образуемые земельные участки в зонах планируемого размещения объектов капитального строительства комплексов обслуживания дороги, включающих придорожный сервис									
478	50:21:0090212:1133	1117300	Для сельскохозяйственного производства	50:21:0090212:1133:ЗУ6	Объекты дорожного сервиса (4.9.1)	4415	Образование путем раздела земельного участка	-	-

Порядковый № земельного участка	Кадастровый номер исходного земельного участка	Площадь исходного земельного участка кв. м	Вид разрешенного использования исходного земельного участка <sup>4</sup>	Условный номер образуемого земельного участка	Планируемый вид разрешенного использования земельных участков (код)	Площадь испрашиваемого земельного участка кв. м	Способ образования	Целевое назначение лесов	Примечание
479	50:21:0090212:1133	1117300	Для сельскохозяйственного производства	50:21:0090212:1133:ЗУ7	Объекты дорожного сервиса (4.9.1)	5666	Образование путем раздела земельного участка	-	-
480	50:21:0090212:1133	1117300	Для сельскохозяйственного производства	50:21:0090212:1133:ЗУ8	Объекты дорожного сервиса (4.9.1)	3334	Образование путем раздела земельного участка	-	-
481	50:21:0090212:1133	1117300	Для сельскохозяйственного производства	50:21:0090212:1133:ЗУ9	Объекты дорожного сервиса (4.9.1)	4469	Образование путем раздела земельного участка	-	-
Образуемые земельные участки в зоне планируемого размещения линии рельсового скоростного пассажирского транспорта по направлению «Видное – Бутово – Щербинка – Москва» на участке «Видное (пл. Расторгуево) – Москва (м. Царицыно)»									
565*	50:21:0080303	-	-	50:21:0080303:ЗУ145	Коммунальное обслуживание (3.1)	382	Образование из земель, находящихся в государственной или муниципальной собственности	Защитные леса	Подольское сельское участковое лесничество, квартал 9, выдел 8

Порядковый № земельного участка	Кадастровый номер исходного земельного участка	Площадь исходного земельного участка кв. м	Вид разрешенного использования исходного земельного участка <sup>4</sup>	Условный номер образуемого земельного участка	Планируемый вид разрешенного использования земельных участков (код)	Площадь испрашиваемого земельного участка кв. м	Способ образования	Целевое назначение лесов	Примечание
580*	50:21:0080303	-	-	50:21:0080303:ЗУ146	Улично-дорожная сеть (12.0.1)	258	Образование из земель, находящихся в государственной или муниципальной собственности	Защитные леса	Подольское сельское участковое лесничество, квартал 9, выдел 8

\* - образуемые земельные участки приведены в информационных целях и не являются предметом утверждения.

\*\* - площадь земельного участка в соответствии с данными Единого государственного реестра недвижимости не соответствует его фактической площади.

\*\*\* - возможно установление сервитута для устройства пересечения планируемого линейного объекта с автомобильной дорогой федерального значения М-4 «Дон».

Характеристика земель лесного фонда по данным Комитета лесного хозяйства Московской области (Подольское лесничество, Бутовское участковое лесничество, квартал 17, 18, 25, 26, 28, 29, 32, 33, 34; Подольское сельское участковое лесничество (Ленинский район), квартал 7, 8, 9)

Выдел	Состав, особенности выдела	Количественная доля в составе древостоя пород деревьев	Высота, м	Возраст	Ярус	Подрост., подлесок	Хозяйственные мероприятия	Номер образуемого участка/ публичного сервитута/ кадастровый номер земельного участка	Площадь лесного выдела в границах линейного объекта
Подольское лесничество, участковое лесничество: Бутовское									
категория защитности - леса, расположенные в лесопарковых зонах									
Виды использования: заготовка древесины (включая СОМ), заготовка и сбор недревесных лесных ресурсов, заготовка пищевых лесных ресурсов и сбор лекарственных растений, осуществление видов деятельности в сфере охотничьего хозяйства, ведение сельского хозяйства (сенокосение, пчеловодство), осуществление научно-исследовательской деятельности, образовательной деятельности, осуществление рекреационной деятельности; выращивание посадочного материала лесных растений (саженцев, семян), выполнение работ по геологическому изучению недр, разработка месторождений и полезных ископаемых, строительство и эксплуатация водохранилищ и иных искусственных водных объектов, а также гидротехнических сооружений морских терминалов, речных портов, причалов; строительство, реконструкция, эксплуатация линейных объектов, осуществление религиозной деятельности, изыскательские работы									
Квартал 017									
9	Липа + дуб низкоствольный + береза, осина	Липа - 60%, дуб низкоствольный - 30%, береза + осина - 10%	26	90	1	подлесок: липа, лещина средний	-	319	3270
								321	116
								322	1259
								360	853
10	Береза, дуб низкоствольный, липа + береза	Береза - 70%, дуб низкоствольный - 20%, липа - 10%	Береза - 25, дуб низкоствольный - 22, липа - 24	Береза, дуб низкоствольный, липа - 65, береза - 90	1	подлесок: липа, лещина средний	-	550	207
								552	220

Выдел	Состав, особенности выдела	Количественная доля в составе древостоя пород деревьев	Высота, м	Возраст	Ярус	Подрост., подлесок	Хозяйственные мероприятия	Номер образуемого участка/ публичного сервитута/ кадастровый номер земельного участка	Площадь лесного выдела в границах линейного объекта
12	Липа, береза	Липа + береза - 100%	25	85	1	подлесок: липа, лещина средний	-	319	2407
Квартал 018									
7	Дуб, береза, сосна, липа + лиственница	Дуб - 40%, береза - 40%, сосна - 10%, липа + лиственница - 10%	Дуб - 24, береза, сосна - 26, липа - 25	Дуб, береза, сосна - 90, липа - 65	1	подлесок: липа, лещина средний	-	550	524
008 (50:21: 0000000: 45139)	липа, дуб низкоствольный, береза + осина + клен остролистный	липа - 70%; дуб низкоствольный - 20%; береза + осина + клен остролистный - 10%	липа - 27, дуб низкоствольный - 26, береза - 28	90	1	липа, лещина, средний	-	76	5068
								262	661
								550	872
009 (50:21: 0000000: 45139)	Липа, береза, дуб низкоствольный + осина	липа - 60%; береза - 20%; дуб низкоствольный + осина - 20%	липа - 26, береза - 27, дуб низкоствольный - 24	90	1	липа, лещина, средний	-	319	9301
012 (50:21: 0000000: 45139)	Липа, береза, дуб низкоствольный + осина	липа - 60%; береза - 20%; дуб низкоствольный + осина - 20%	липа - 26, береза - 27, дуб низкоствольный - 24	90	1	липа, лещина, средний	-	319	1850

Выдел	Состав, особенности выдела	Количественная доля в составе древостоя пород деревьев	Высота, м	Возраст	Ярус	Подрост., подлесок	Хозяйственные мероприятия	Номер образуемого участка/ публичного сервитута/ кадастровый номер земельного участка	Площадь лесного выдела в границах линейного объекта
13	Липа, береза, дуб низкоствольный	липа - 50%; береза - 30%; дуб низкоствольный - 20%	липа - 25, береза - 26, дуб низкоствольный - 23	90	1	крушина ломкая, липа, лещина, средний	-	319	9171
14	Липа, береза, дуб низкоствольный + клен остролиственный	липа - 50%; береза - 30%; дуб низкоствольный + клен остролиственный - 20%	липа - 25, береза - 26, дуб низкоствольный - 23	85	1	подрост: клен остролиственный - 100%; подлесок: лещина, липа, редкий	-	76	14372
								154	175
								262	125
								302	205
								457	847
015 (50:21:0000000:45139)	Линия электропередач, ширина 25,0 м, протяженность 0,1 км, чистая	-	-	-	-	-	-	154	1635
								277	23
Квартал 025									
007 (50:21:0000000:45139)	Липа, береза, дуб низкоствольный + осина	липа - 60%; береза - 20%; дуб низкоствольный + осина - 20%	липа - 26, береза - 27, дуб низкоствольный - 24	90	1	липа, лещина, средний	-	319	63



Выдел	Состав, особенности выдела	Количественная доля в составе древостоя пород деревьев	Высота, м	Возраст	Ярус	Подрост., подлесок	Хозяйственные мероприятия	Номер образуемого участка/ публичного сервитута/ кадастровый номер земельного участка	Площадь лесного выдела в границах линейного объекта
19	Лесные культуры: липовая, дуб, низкоствольный + клен остролистый + береза	лиственница - 70%; липа - 20%; дуб низкоствольный + клен остролистый + береза - 10%	лиственница - 25, липа - 23, дуб низкоствольный - 21	59	1	подрост: клен остролистый - 100%; подлесок: липа, крушина ломкая, рябина, редкий	-	381	20
								382	4
20	Лесные культуры: липовая, клен остролистый + дуб низкоствольный + береза	липа - 60%; клен остролистый + дуб низкоствольный + береза - 40%	липа - 22, клен остролистый - 20	59	1	крушина ломкая, рябина, жимолость, редкий	-	301	424
								382	7
21	Поляна для отдыха	-	-	-	-	липа, рябина, редкий	устройство мест отдыха	301	394
22	Сосна + липовая	100%	26	85	1	липа, лещина, средний	-	301	148
	Культуры под пологом: липовая, клен остролистый	лиственница - 60%; липа - 20%; клен остролистый - 20%	19	59	2			301	1472

Выдел	Состав, особенности выдела	Количественная доля в составе древостоя пород деревьев	Высота, м	Возраст	Ярус	Подрост., подлесок	Хозяйственные мероприятия	Номер образуемого участка/ публичного сервитута/ кадастровый номер земельного участка	Площадь лесного выдела в границах линейного объекта
23	Лесные культуры: лиственница, липа, сосна, береза + дуб низкоствольный	лиственница - 60%; липа - 20%; сосна - 10%; береза + дуб низкоствольный - 10%	25	59	1	подрост: клен остролистый - 100%; подлесок: лещина, липа, рябина, средний	-	301	1149
26	Дуб низкоствольный, липа, осина + береза	дуб низкоствольный - 50%; липа - 30%; осина + береза - 20%	24	90	1	липа, рябина, средний	-	154	3200
Квартал 026									
010 (50:21:0000000:45139)	Липа, дуб низкоствольный + береза	липа - 80%; дуб низкоствольный + береза - 20%	25	90	1	липа, рябина, лещина, редкий	-	154	45
011 (50:21:0000000:45139)	Липа, дуб низкоствольный + береза + осина	липа - 80%; дуб низкоствольный + береза + осина - 20%	25	90	1	лещина, липа, рябина, редкий	-	154	62

Выдел	Состав, особенности выдела	Количественная доля в составе древостоя пород деревьев	Высота, м	Возраст	Ярус	Подрост., подлесок	Хозяйственные мероприятия	Номер образуемого участка/ публичного сервитута/ кадастровый номер земельного участка	Площадь лесного выдела в границах линейного объекта
015 (50:21: 0000000: 45139)	Осина, береза, дуб низкоствольный, липа	осина - 50%; береза - 20%; дуб низкоствольный - 20%; липа - 10%	25	осина, береза - 75, дуб низкоствольный, липа - 90	1	липа, лещина, редкий	-	154	430
								314	424
16	Линия электропередач, ширина 50,0 м, протяженность 0,2 км, чистая	-	-	-	-	-	-	154	12604
								278	3
Квартал 028									
001 (50:21: 0000000: 45139)	Прочие земли, тип ландшафта открытый без деревьев	-	-	-	-	-	-	126	79
002 (50:21: 0000000: 45139)	Лесные культуры: лиственница, липа, клен остролистый, дуб + береза + дуб низкоствольный	лиственница - 50%; липа - 20%; клен остролистый - 20%; дуб + береза + дуб низкоствольный - 10%	22	53	1	липа, лещина, редкий	прореживание 2 очередь, 15%	126	1625
								451	368

Выдел	Состав, особенности выдела	Количественная доля в составе древостоя пород деревьев	Высота, м	Возраст	Ярус	Подрост., подлесок	Хозяйственные мероприятия	Номер образуемого участка/ публичного сервитута/ кадастровый номер земельного участка	Площадь лесного выдела в границах линейного объекта
005 (50:21: 0000000: 45139)	Лесные культуры: лиственница, липа, клен остролистый + береза + дуб	лиственница - 40%; липа - 40%; клен остролистый + береза + дуб - 20%	23	53	1	липа, крушина ломкая, редкий	прореживание 2 очередь, 20%	205	1838
								323	109
017 (50:21: 0000000: 45139)	Лесные культуры: лиственница, липа, вяз, дуб + береза + дуб низкоствольный	лиственница - 40%; липа - 30%; вяз - 20%; дуб + береза + дуб низкоствольный - 10%	22	53	1	крушина ломкая, рябина, редкий	-	205	2688
								323	95
024 (50:21: 0000000: 45139)	Лесные культуры: липа, вяз, береза, лиственница + сосна	липа - 60%; вяз - 20%; береза - 10%; лиственница + сосна - 10%	24	53	1	липа, рябина, лещина, редкий	-	205	4709
								323	70
25	Береза, осина + липа	береза - 90%; осина + липа - 10%	26	75	1	подрост: липа - 100%; подлесок: липа, лещина, рябина, средний	-	205	9438
								323	89

Выдел	Состав, особенности выдела	Количественная доля в составе древостоя пород деревьев	Высота, м	Возраст	Ярус	Подрост., подлесок	Хозяйственные мероприятия	Номер образуемого участка/ публичного сервитута/ кадастровый номер земельного участка	Площадь лесного выдела в границах линейного объекта
26	Береза + дуб низкоствольный	100%	26	75	1	лещина, липа, редкий	-	205	5816
	культуры под пологом: липа, лиственница, вяз	липа - 60%; лиственница - 20%; вяз - 20%	19	53	2			323	32
030 (50:21: 0000000: 45139)	Лесные культуры: лиственница, липа, дуб, клен остролистый + береза + дуб + сосна	лиственница - 40%; липа - 40%; дуб - 10%; клен остролистый + береза + дуб + сосна - 10%	21	лиственница, липа, дуб, клен остролистый - 58, береза - 90	1	крушина ломкая, липа, рябина, редкий	-	205	10913
								207	213
								323	80
Квартал 029									
1	Линия электропередач, ширина – 100 м, протяженность 0.7 км, заросшая	-	-	-	-	-	-	612	253
019 (50:21: 0000000: 45139)	Лесные культуры: лиственница, липа, сосна + береза	лиственница - 60%; липа - 20%; сосна + береза - 20%	24	57	1	крушина ломкая, рябина, липа, редкий	прореживание 1 очередь, 20%	205	1230
								207	385
								323	1
								466	149

Выдел	Состав, особенности выдела	Количественная доля в составе древостоя пород деревьев	Высота, м	Возраст	Ярус	Подрост., подлесок	Хозяйственные мероприятия	Номер образуемого участка/ публичного сервитута/ кадастровый номер земельного участка	Площадь лесного выдела в границах линейного объекта
Квартал 032									
001 (50:21: 0090106: 83)	Питомник лесной, тип ландшафта открытый с единичными деревьями	-	-	-	-	-	-	260	18
								292	14
								297	10
								456	7
002 (50:21: 0000000: 45156)	Усадьба ведомственная, тип ландшафта открытый без деревьев	-	-	-	-	-	-	297	120
003 (50:21: 0000000: 45156)	Дуб низкоствольный, береза, береза, тополь	дуб низкоствольный - 50%; береза - 20%; береза - 20%; тополь - 10%	дуб низкоствольный - 19, береза - 26, береза - 23, тополь - 24	дуб низкоствольный, вяз - 85, береза, тополь - 60	1	крушина ломкая, рябина, редкий	-	171	3792
								228	1708
								229	206
								230	1905
								261	22
								298	1
324	1								
4	Береза + дуб + береза	Береза + дуб + береза - 100%	26	Береза - 75, дуб - 40	1	крушина ломкая, рябина, редкий	-	607	8

Выдел	Состав, особенности выдела	Количественная доля в составе древостоя пород деревьев	Высота, м	Возраст	Ярус	Подрост., подлесок	Хозяйственные мероприятия	Номер образуемого участка/ публичного сервитута/ кадастровый номер земельного участка	Площадь лесного выдела в границах линейного объекта
5	Береза + дуб низкоствольный + осина	100%	27	85	1	крушина ломкая, рябина, редкий	-	228	1486
								229	951
								230	354
007 (50:21: 0000000: 45156)	Береза, липа	береза - 80%; липа - 20%	береза - 24, липа - 23	75	1	липа, крушина ломкая, редкий	-	229	115
	Липа + крушина ломкая	100%	14	30	2				
8	Береза + липа + осина + береза	Береза + липа + осина + береза - 100%	18	Береза, липа, осина - 45, береза - 80	1	рябина, редкий	-	607	237
9	Береза, береза + осина Культуры под пологом Ель, липа	Береза - 60%, береза + осина - 40% Культуры под пологом Ель - 50%, липа - 50%	Береза - 26, береза - 21 Ель - 10, липа - 12	Береза - 75, береза - 50 Ель, липа - 25	Бере- за, бере- за - 1 Ель, липа - 2	липа, лещина, рябина средний	-	607	1247

Выдел	Состав, особенности выдела	Количественная доля в составе древостоя пород деревьев	Высота, м	Возраст	Ярус	Подрост., подлесок	Хозяйственные мероприятия	Номер образуемого участка/ публичного сервитута/ кадастровый номер земельного участка	Площадь лесного выдела в границах линейного объекта
Квартал 033									
001 (50:21: 0090212: 3697)	Береза, дуб, осина + липа	береза - 60%; дуб - 30%; осина + липа - 10%	береза - 26, дуб - 25, осина - 27	75	1	липа, крушина ломкая, рябина, редкий	-	14	612
								131	145
002 (50:21: 0090212: 3697)	Линия связи ширина 6,0 м, протяженность 0,5 км, заросшая	-	-	-	-	-	-	14	158
								131	69
003 (50:21: 0090212: 3700)	Поляна для отдыха	-	-	-	-	единичные деревья	устройство мест отдыха	216	173
004 (50:21: 0090212: 3700)	Береза, дуб, осина + липа	береза - 80%; дуб - 10%; осина + липа - 10%	береза - 27, дуб - 26, осина - 28	85	1	липа, жимолость, средний	-	13	789
								Липа	100%
	138	499							
	187	6898							
	607	1338							



Выдел	Состав, особенности выдела	Количественная доля в составе древостоя пород деревьев	Высота, м	Возраст	Ярус	Подрост., подлесок	Хозяйственные мероприятия	Номер образуемого участка/ публичного сервитута/ кадастровый номер земельного участка	Площадь лесного выдела в границах линейного объекта
005 (50:21: 0090212: 3698)	Береза, береза, дуб + липа	береза - 80%; береза - 10%; дуб + липа - 10%	береза - 26, береза - 28, дуб - 26	береза - 65, береза, дуб - 85	1	подрост: липа - 100%; подлесок: липа, лещина, жимолость, средний	-	187	195
								192	599
								216	416
006 (50:21: 0000000: 45156)	Береза, дуб + осина	береза - 80%; дуб + осина - 20%	26	75	1	лещина, липа, рябина, средний	-	216	3699
	культуры под пологом: липа	100%	14	31	2			279	5
007 (50:21: 0000000: 45156)	Береза, береза + сосна + осина	береза - 60%; береза + сосна + осина - 40%	береза - 22, береза - 26	береза - 65, береза - 85	1	липа, лещина, рябина, средний	-	216	11427
								428	62
008 (50:21: 0000000: 45156)	Береза, осина	береза - 90%; осина - 10%	22	50	1	липа, лещина, редкий	-	30	2
	культуры под пологом: ель	100%	10	28	2			187	62
								607	1442
								608	253
								609	5
610	3								

Выдел	Состав, особенности выдела	Количественная доля в составе древостоя пород деревьев	Высота, м	Возраст	Ярус	Подрост., подлесок	Хозяйственные мероприятия	Номер образуемого участка/ публичного сервитута/ кадастровый номер земельного участка	Площадь лесного выдела в границах линейного объекта
009 (50:21:0000000:45156)	Липа, береза, дуб низкоствольный + осина	липа - 60%; береза - 20%; дуб низкоствольный + осина - 20%	липа - 26, береза - 27, дуб низкоствольный - 24	90	1	липа, лещина, средний	-	187	383
011 (50:21:0000000:45156)	Липа, береза, дуб низкоствольный + осина	липа - 60%; береза - 20%; дуб низкоствольный + осина - 20%	липа - 26, береза - 27, дуб низкоствольный - 24	90	1	липа, лещина, средний	-	30	5
								71	264
								119	3773
012 (50:21:0000000:45156)	Липа, береза, дуб низкоствольный + осина	липа - 60%; береза - 20%; дуб низкоствольный + осина - 20%	липа - 26, береза - 27, дуб низкоствольный - 24	90	1	липа, лещина, средний	-	30	1
								71	360
								119	790
018 (50:21:0000000:45156)	Линия электропередач, ширина 50,0 м, протяженность 0,6 км, заросшая	-	-	-	-	-	-	131	3668
								607	17470
019 (50:21:0000000:45156)	Липа, береза, дуб низкоствольный + осина	липа - 60%; береза - 20%; дуб низкоствольный + осина - 20%	липа - 26, береза - 27, дуб низкоствольный - 24	90	1	липа, лещина, средний	-	30	18
								187	1898

Выдел	Состав, особенности выдела	Количественная доля в составе древостоя пород деревьев	Высота, м	Возраст	Ярус	Подрост., подлесок	Хозяйственные мероприятия	Номер образуемого участка/ публичного сервитута/ кадастровый номер земельного участка	Площадь лесного выдела в границах линейного объекта
20	Линия электропередач ширина 100,0 м, протяженность 0,6 км, чистая	-	-	-	-	-	-	30	3623
								607	378
								609	401
								610	328
Квартал 034									
001 (50:21:0090212:3700)	Береза, осина + дуб низкоствольный	береза - 80%; осина + дуб низкоствольный - 20	27	85	1	подрост: дуб - 100%; подлесок: крушина ломкая, лещина, липа, редкий	-	27	7
								216	22352
002 (50:21:0090212:3700)	Лесные культуры: липа + сосна + береза + осина	100%	18	43	1	липа, лещина, рябина, редкий	-	216	1669
								216	782
003 (50:21:0090212:15197)	Дуб низкоствольный, береза + липа	дуб низкоствольный - 80%; береза + липа - 20%	24	90	1	липа, лещина, рябина, редкий	-	216	1667
								218	112
								420	192

Выдел	Состав, особенности выдела	Количественная доля в составе древостоя пород деревьев	Высота, м	Возраст	Ярус	Подрост., подлесок	Хозяйственные мероприятия	Номер образуемого участка/ публичного сервитута/ кадастровый номер земельного участка	Площадь лесного выдела в границах линейного объекта
004 (50:21: 0000000: 45156)	Береза, осина + липа + дуб низкоствольный	береза + 80%; осина + липа + дуб низкоствольный - 20%	25	75	1	липа, лещина, рябина, редкий	-	216	7364
								430	414
005 (50:21: 0000000: 45156)	Лесные культуры: лиственница, липа + береза + дуб + клен остролистый + сосна	лиственница - 50%; липа + береза + дуб + клен остролистый + сосна - 50%	21	47	1	крушина ломкая, липа, лещина, редкий	-	33	2826
								216	2547
006 (50:21: 0000000: 45156)	Береза + береза + осина + сосна, дуб	Береза - 60%, береза - 20%, осина - 10%, сосна, дуб - 10%	Береза - 26, береза - 22, осина - 25, сосна - 25	90	1	Крушина, лещина, липа редкий	-	27	7
								156	1706
010 (50:21: 0000000: 45156)	Сосна + береза	Сосна - 60%, береза - 40%	Сосна - 28, береза - 29	110	1	липа, лещина, средний	-	156	1435

Выдел	Состав, особенности выдела	Количественная доля в составе древостоя пород деревьев	Высота, м	Возраст	Ярус	Подрост., подлесок	Хозяйственные мероприятия	Номер образуемого участка/ публичного сервитута/ кадастровый номер земельного участка	Площадь лесного выдела в границах линейного объекта
017 (50:21: 0000000: 45156)	Береза, береза + осина + сосна	береза - 70%; береза + осина + сосна - 30%	береза - 24, береза - 25	береза - 65, береза - 85	1	липа, лещина, рябина, средний	-	216	3246
								428	254
018 (50:21: 0000000: 45156)	Линия электропередач ширина 100,0 м, протяженность 0,9 км, чистая	-	-	-	-	-	-	27	3910
019 (50:21: 0000000: 45156)	Липа, береза, дуб низкоствольный + осина	липа - 60%; береза - 20%; дуб низкоствольный + осина - 20%	липа - 26, береза - 27, дуб низкоствольный - 24	90	1	липа, лещина, средний	-	27	1
								156	2365

Выдел	Состав, особенности выдела	Количественная доля в составе древостоя пород деревьев	Высота, м	Возраст	Ярус	Подрост., подлесок	Хозяйственные мероприятия	Номер образуемого участка/ публичного сервитута/ кадастровый номер земельного участка	Площадь лесного выдела в границах линейного объекта
категория защитности – зеленые зоны									
Квартал 033									
020 (50:21: 0000000: 45156)	Липа, береза, дуб низкоствольный + осина	липа - 60%; береза - 20%; дуб низкоствольный + осина - 20%	липа - 26, береза - 27, дуб низкоствольный - 24	90	1	липа, лещина, средний	-	30	3623
Подольское сельское участковое лесничество (Ленинский район)									
категория защитности – зеленые зоны									
Виды использования: заготовка древесины (включая СОМ), заготовка и сбор недревесных лесных ресурсов, заготовка пищевых лесных ресурсов и сбор лекарственных растений, осуществление научно-исследовательской деятельности, образовательной деятельности, осуществление рекреационной деятельности; выращивание посадочного материала лесных растений (саженцев, сеянцев), строительство и эксплуатация водохранилищ и иных искусственных водных объектов, а также гидротехнических сооружений, морских портов, морских терминалов, речных портов, причалов; строительство, реконструкция, эксплуатация линейных объектов, осуществление религиозной деятельности, изыскательские работы									
Квартал 7									
4 (50:21: 0000000: 45156)	Сосна	Сосна - 100%	23	90	1	Крушина, лещина, жимолость редкий	-	46	84
								296	5
6	Сосна, береза	Сосна + береза - 100%	24	95	1	Рябина, крушина редкий	-	325	1929
								326	42

Выдел	Состав, особенности выдела	Количественная доля в составе древостоя пород деревьев	Высота, м	Возраст	Ярус	Подрост., подлесок	Хозяйственные мероприятия	Номер образуемого участка/ публичного сервитута/ кадастровый номер земельного участка	Площадь лесного выдела в границах линейного объекта
Квартал 8									
1	Береза, осина + ольха серая (белая)	Береза - 70%, осина + ольха серая (белая) - 30%	Береза - 20, осина - 21	55	1	крушина ломкая, лещина средний	-	300	16405
Квартал 9									
6	Ольха серая, береза + ива + дуб низкоствольный	Ольха серая -80%, береза + ива + дуб низкоствольный - 20%	Ольха серая - 17, береза - 18	40	1	лещина густой	-	591	116
								620	430
7	Береза	Береза - 100%;	21	60	1	рябина, крушина ломкая средняя	-	299	11
								310	1933
8	Береза	Береза - 100%;	22	60	1	рябина, крушина ломкая средняя	-	559	7824
								565	382
								566	95
								580	258

Выдел	Состав, особенности выдела	Количественная доля в составе древостоя пород деревьев	Высота, м	Возраст	Ярус	Подрост., подлесок	Хозяйственные мероприятия	Номер образуемого участка/ публичного сервитута/ кадастровый номер земельного участка	Площадь лесного выдела в границах линейного объекта
Подольское сельское участковое лесничество									
категория защитности - защитные полосы вдоль дорог									
Квартал 9									
7 (50:21:0090212:15197)	Береза	Береза - 100%;	21	60	1	рябина, крушина ломкая средняя	-	33	328
8 (50:21:0090212:15197)	Береза	Береза - 100%;	22	60	1	рябина, крушина ломкая средняя	-	295	189
10 (50:21:0090212:15197)	Береза + осина	Береза + осина - 100%	23	65	1	лещина, рябина густой	-	309	59
								514	98



## Каталог координат поворотных точек границ образуемых земельных участков

Система координат МСК-50

Номер точки	Координаты, м	
	X	Y
1		
1	445542.77	2194696.00
2	445578.83	2194697.90
3	445664.18	2194690.23
4	445664.17	2194714.94
5	445651.60	2194715.90
6	445593.81	2194719.90
7	445569.00	2194722.60
8	445542.76	2194725.81
1	445542.77	2194696.00
2		
9	444518.23	2201819.36
10	444519.37	2201820.42
11	444522.18	2201823.22
12	444524.00	2201825.13
13	444524.77	2201827.37
14	444525.15	2201870.59
15	444526.07	2201872.93
16	444542.24	2201904.61
17	444533.86	2201909.50
18	444538.31	2201927.75
19	444554.46	2201967.78
20	444554.28	2201987.56
21	444543.66	2201966.94
22	444487.78	2201864.58
23	444484.87	2201855.30
24	444485.72	2201845.60
25	444490.21	2201836.97
26	444497.65	2201830.71
9	444518.23	2201819.36
3		
27	444537.56	2196763.56
28	444537.56	2196763.55
29	444613.79	2196657.61
30	444612.82	2196654.22
31	444632.74	2196623.11
32	444638.32	2196626.01

Номер точки	Координаты, м	
	X	Y
33	444544.92	2196766.65
27	444537.56	2196763.56
4		
34	445486.94	2193557.71
35	445496.42	2193559.92
36	445499.32	2193559.36
37	445504.19	2193560.47
38	445501.37	2193569.27
39	445487.59	2193618.83
40	445471.23	2193616.54
34	445486.94	2193557.71
5		
41	444609.05	2202196.71
42	444609.93	2202200.35
43	444599.86	2202199.51
41	444609.05	2202196.71
7		
44	444519.97	2202072.75
45	444524.17	2202083.69
46	444529.63	2202098.73
47	444508.67	2202108.76
48	444501.73	2202111.23
49	444496.86	2202097.94
50	444496.82	2202097.82
44	444519.97	2202072.75
10		
51	444064.28	2197753.37
52	444063.63	2197758.50
53	444061.32	2197756.38
51	444064.28	2197753.37
11		
54	445399.37	2195216.68
55	445399.37	2195218.37
56	445398.98	2195402.72
57	445398.98	2195402.75
58	445393.13	2195452.58
59	445394.80	2195216.68

Номер точки	Координаты, м	
	X	Y
54	445399.37	2195216.68
12		
60	444752.85	2196557.46
61	444755.32	2196609.90
62	444754.28	2196611.45
63	444745.75	2196624.14
64	444745.06	2196625.23
65	444743.57	2196571.22
66	444750.40	2196561.14
60	444752.85	2196557.46
13*		
67	445329.08	2194973.28
68	445331.57	2194999.62
69	445298.22	2195014.85
70	445306.10	2195001.17
71	445300.23	2194992.95
72	445296.07	2194988.35
67	445329.08	2194973.28
14*		
68	445331.57	2194999.62
67	445329.08	2194973.28
73	445358.37	2194959.92
74	445358.31	2194987.42
68	445331.57	2194999.62
15		
75	444591.61	2202417.21
76	444591.59	2202382.71
77	444592.93	2202380.32
78	444621.21	2202320.44
79	444629.92	2202320.13
80	444630.60	2202338.97
81	444630.80	2202345.99
82	444631.32	2202417.92
75	444591.61	2202417.21
16		
83	445424.29	2194603.43
84	445425.36	2194613.24
85	445455.41	2194662.59
86	445469.58	2194671.24

Номер точки	Координаты, м	
	X	Y
87	445469.57	2194735.77
88	445429.60	2194741.50
89	445393.71	2194747.30
90	445393.83	2194716.80
91	445393.68	2194603.49
83	445424.29	2194603.43
17		
92	444024.88	2198458.64
93	444032.50	2198460.16
94	444015.21	2198475.64
95	443970.81	2198608.37
96	443922.83	2198559.59
92	444024.88	2198458.64
18		
97	445372.21	2194013.48
98	445372.83	2194013.60
99	445371.76	2194017.76
100	445370.96	2194018.09
97	445372.21	2194013.48
19		
101	445520.90	2193476.20
102	445509.93	2193523.71
103	445508.06	2193523.16
104	445505.52	2193533.68
105	445494.10	2193530.88
106	445509.45	2193473.40
101	445520.90	2193476.20
20		
107	444230.74	2201194.03
108	444234.89	2201208.30
109	444208.28	2201218.87
110	444203.98	2201210.59
111	444219.66	2201203.15
112	444218.25	2201199.00
107	444230.74	2201194.03
22		
113	444374.32	2201739.46
114	444418.70	2201746.80
115	444440.83	2201789.61

Номер точки	Координаты, м	
	X	Y
116	444479.69	2201864.90
117	444450.55	2201880.16
118	444440.33	2201885.30
119	444423.76	2201851.99
120	444414.88	2201840.22
121	444407.29	2201839.67
122	444394.53	2201814.07
123	444401.06	2201814.80
124	444387.84	2201769.31
113	444374.32	2201739.46
23		
125	444188.18	2201272.11
126	444191.18	2201290.87
127	444194.18	2201309.63
128	444182.44	2201311.51
129	444174.23	2201288.45
130	444170.20	2201274.99
125	444188.18	2201272.11
24		
131	444219.39	2201152.90
132	444223.67	2201168.51
133	444218.11	2201171.39
134	444211.04	2201173.75
135	444194.36	2201180.29
136	444185.83	2201156.87
137	444201.18	2201151.37
138	444205.64	2201159.91
131	444219.39	2201152.90
26		
139	444277.82	2202458.74
140	444256.96	2202462.36
141	444255.92	2202455.99
142	444277.20	2202457.01
139	444277.82	2202458.74
27*		
143	444781.65	2195848.51
144	444823.67	2195937.11
145	444794.89	2195969.79
146	444752.84	2195881.13

Номер точки	Координаты, м	
	X	Y
143	444781.65	2195848.51
28		
147	444043.39	2198013.06
148	444044.09	2198061.81
149	444034.34	2198063.53
150	444030.60	2198013.67
147	444043.39	2198013.06
29		
151	444281.87	2197134.62
152	444286.49	2197137.75
153	444243.99	2197201.74
154	444239.23	2197198.52
151	444281.87	2197134.62
30*		
155	444941.59	2195232.98
156	445031.17	2195250.45
157	445027.79	2195290.54
158	444938.27	2195273.08
155	444941.59	2195232.98
31		
159	444193.42	2197267.17
160	444198.33	2197270.49
161	444117.00	2197392.97
162	444113.20	2197390.40
163	444122.28	2197375.04
164	444143.40	2197342.13
159	444193.42	2197267.17
32		
165	444702.89	2195753.68
166	444702.55	2195753.81
167	444702.34	2195753.98
168	444692.07	2195757.68
169	444692.01	2195757.60
165	444702.89	2195753.68
33*		
170	444713.58	2196433.03
171	444753.21	2196453.02
172	444697.87	2196536.33
173	444678.02	2196529.53

Номер точки	Координаты, м	
	X	Y
174	444689.26	2196504.26
175	444704.92	2196461.35
170	444713.58	2196433.03
34		
176	444029.16	2197994.48
177	444043.13	2197994.31
178	444043.21	2198000.33
179	444029.68	2198001.35
176	444029.16	2197994.48
35		
180	444089.61	2197695.30
181	444096.33	2197701.05
182	444093.82	2197709.99
183	444088.68	2197720.41
184	444086.93	2197722.99
185	444074.01	2197711.86
180	444089.61	2197695.30
36		
186	444315.15	2201722.81
187	444333.43	2201726.00
188	444346.24	2201728.23
189	444335.74	2201733.07
190	444315.38	2201729.71
191	444314.13	2201727.51
186	444315.15	2201722.81
37		
192	444221.94	2199784.44
193	444185.68	2199780.21
194	444185.41	2199779.26
192	444221.94	2199784.44
38		
195	444072.25	2197491.56
196	444049.76	2197528.39
197	444044.86	2197525.23
198	444066.20	2197487.75
195	444072.25	2197491.56
40		
199	443814.10	2198633.72
200	443817.65	2198635.51

Номер точки	Координаты, м	
	X	Y
201	443811.52	2198641.57
202	443808.72	2198640.11
203	443810.90	2198637.68
199	443814.10	2198633.72
43		
204	445357.91	2194444.92
205	445362.81	2194570.25
206	445354.40	2194569.70
207	445354.93	2194522.21
208	445354.77	2194493.81
209	445354.59	2194480.35
210	445354.69	2194453.33
211	445354.64	2194444.98
204	445357.91	2194444.92
45		
217	443906.24	2198447.33
218	443893.08	2198513.16
219	443888.53	2198512.25
220	443895.48	2198482.14
221	443901.64	2198446.41
217	443906.24	2198447.33
46*		
222	443955.38	2198091.89
223	443955.40	2198090.23
224	444031.80	2198076.92
225	444031.85	2198077.45
222	443955.38	2198091.89
47		
226	444609.35	2202147.78
227	444612.98	2202150.76
228	444616.80	2202163.04
229	444617.63	2202166.22
230	444617.63	2202166.23
226	444609.35	2202147.78
48		
231	445365.90	2194036.63
232	445378.45	2194061.09
233	445374.34	2194082.47
234	445360.95	2194057.73

Номер точки	Координаты, м	
	X	Y
235	445362.56	2194048.87
231	445365.90	2194036.63
50		
236	445399.46	2195175.70
237	445399.46	2195176.94
238	445399.37	2195216.67
239	445393.23	2195216.67
240	445393.32	2195185.45
241	445393.45	2195175.70
236	445399.46	2195175.70
51		
242	444697.61	2196536.74
243	444705.60	2196539.49
244	444695.40	2196554.82
245	444687.41	2196552.10
242	444697.61	2196536.74
52		
246	445800.30	2194770.80
247	445863.85	2194771.52
248	445863.66	2194818.31
249	445848.62	2194818.87
250	445819.09	2194823.22
251	445790.56	2194831.96
252	445751.68	2194848.68
253	445726.12	2194860.37
254	445714.51	2194778.50
255	445754.91	2194775.30
246	445800.30	2194770.80
53		
256	443956.21	2198046.58
257	443957.57	2197991.66
258	443960.52	2197937.36
259	443960.75	2197930.97
260	443960.75	2197930.96
261	443963.92	2197932.97
262	443971.69	2197999.23
263	443966.79	2198039.81
256	443956.21	2198046.58
55		

Номер точки	Координаты, м	
	X	Y
264	443960.02	2198640.62
265	443954.57	2198656.92
266	443951.78	2198642.17
264	443960.02	2198640.62
56		
267	444194.02	2201237.66
268	444202.41	2201257.19
269	444186.91	2201262.87
270	444167.43	2201265.78
271	444161.11	2201244.68
272	444190.88	2201230.68
267	444194.02	2201237.66
57		
273	445559.72	2193478.55
274	445540.03	2193552.93
275	445535.56	2193551.85
276	445547.21	2193502.56
277	445553.14	2193477.24
273	445559.72	2193478.55
58		
278	444471.87	2202925.55
279	444471.50	2202940.71
280	444466.70	2202938.83
278	444471.87	2202925.55
59		
281	444459.61	2196866.86
282	444461.71	2196873.88
283	444386.93	2196986.63
284	444379.74	2196981.71
285	444380.69	2196980.10
286	444407.05	2196940.61
281	444459.61	2196866.86
60		
287	444721.20	2195706.37
288	444720.92	2195708.96
289	444718.33	2195718.41
290	444712.90	2195726.56
291	444705.19	2195732.58
292	444695.97	2195735.89

Номер точки	Координаты, м	
	X	Y
293	444687.12	2195736.24
294	444684.92	2195736.01
295	444685.71	2195728.54
296	444692.75	2195729.29
297	444712.53	2195713.33
298	444713.39	2195705.51
287	444721.20	2195706.37
61		
299	443883.70	2198533.19
300	443905.03	2198541.53
301	443908.77	2198545.38
302	443828.98	2198624.32
303	443823.81	2198621.69
304	443880.35	2198547.73
299	443883.70	2198533.19
62		
313	444818.13	2195204.44
314	444814.91	2195219.51
315	444809.95	2195242.72
316	444805.72	2195247.22
317	444801.69	2195244.16
318	444810.53	2195204.87
319	444813.29	2195203.12
320	444815.39	2195203.59
321	444816.86	2195203.34
322	444818.12	2195204.44
313	444818.13	2195204.44
63		
323	444042.80	2198197.75
324	444042.80	2198197.77
325	444042.68	2198205.83
326	444038.72	2198269.05
327	444033.64	2198313.49
328	444026.29	2198357.61
329	444016.69	2198401.28
330	444038.67	2198405.54
331	444063.30	2198410.31
332	444067.81	2198409.04
333	444073.95	2198409.78

Номер точки	Координаты, м	
	X	Y
334	444072.92	2198422.27
335	444061.65	2198419.87
336	444062.35	2198415.22
337	444008.18	2198404.72
338	443932.52	2198389.99
339	443935.04	2198375.93
340	443932.43	2198367.42
341	443942.65	2198311.72
342	443949.81	2198255.54
343	443953.83	2198199.04
344	443954.85	2198142.43
345	443955.01	2198125.73
346	443991.71	2198120.51
347	443998.84	2198122.47
348	444001.47	2198155.62
349	444034.14	2198176.42
323	444042.80	2198197.75
64		
350	444072.73	2197474.55
351	444075.68	2197468.59
352	444079.53	2197460.44
353	444097.60	2197433.70
354	444095.51	2197440.75
350	444072.73	2197474.55
65		
355	445330.53	2195691.99
356	445330.53	2195692.00
357	445330.17	2195693.72
358	445325.63	2195700.76
359	445317.60	2195719.55
360	445312.24	2195717.24
361	445327.30	2195689.72
355	445330.53	2195691.99
66		
362	444098.68	2197655.47
363	444099.67	2197675.72
364	444099.26	2197681.39
365	444084.12	2197669.67
366	444097.28	2197654.43

Номер точки	Координаты, м	
	X	Y
362	444098.68	2197655.47
68		
367	443901.59	2198985.21
368	443918.93	2198985.21
369	443936.28	2199028.84
370	443975.76	2199122.39
371	443989.52	2199146.60
372	443985.95	2199153.43
373	443973.94	2199132.29
374	443934.48	2199038.73
375	443917.15	2198995.09
376	443899.81	2198995.08
377	443899.81	2198999.57
378	443862.75	2199046.79
379	443839.29	2199066.74
380	443838.75	2199058.88
381	443864.54	2199036.93
382	443901.59	2198989.69
367	443901.59	2198985.21
69		
383	443934.86	2199144.34
384	443935.68	2199145.73
385	443930.00	2199163.97
386	443911.47	2199183.10
387	443909.44	2199189.55
388	443908.52	2199188.47
389	443913.30	2199173.21
390	443931.83	2199154.08
383	443934.86	2199144.34
70		
219	443888.53	2198512.25
218	443893.08	2198513.16
391	443890.43	2198526.42
392	443905.03	2198541.52
393	443883.70	2198533.17
219	443888.53	2198512.25
71*		
315	444809.95	2195242.72
314	444814.91	2195219.51

Номер точки	Координаты, м	
	X	Y
313	444818.13	2195204.44
394	444824.73	2195210.18
395	444856.01	2195216.28
396	444832.47	2195227.00
397	444813.83	2195238.60
315	444809.95	2195242.72
72		
52	444063.63	2197758.50
398	444060.14	2197786.15
399	444056.51	2197789.38
400	444054.02	2197789.97
401	444051.95	2197789.69
402	444042.09	2197780.46
403	444040.77	2197779.55
404	444044.83	2197775.05
405	444059.36	2197758.08
53	444061.32	2197756.38
52	444063.63	2197758.50
73		
364	444099.26	2197681.39
406	444099.09	2197683.82
407	444085.84	2197697.59
408	444069.69	2197685.50
365	444084.12	2197669.67
364	444099.26	2197681.39
74		
409	444044.11	2198074.98
410	444044.12	2198079.45
411	444043.52	2198150.97
323	444042.80	2198197.75
349	444034.14	2198176.42
348	444001.47	2198155.62
347	443998.84	2198122.47
346	443991.71	2198120.51
345	443955.01	2198125.73
412	443955.23	2198103.89
413	443955.38	2198091.90
225	444031.85	2198077.45
409	444044.11	2198074.98

Номер точки	Координаты, м	
	X	Y
75		
414	445346.52	2194837.95
415	445346.51	2194838.51
416	445346.48	2194902.03
417	445338.78	2194907.13
418	445306.95	2194924.52
419	445247.35	2194951.02
420	445247.34	2194951.02
421	445233.77	2194944.99
422	445213.32	2194938.67
423	445192.28	2194934.81
424	445170.92	2194933.47
425	445154.20	2194934.41
426	445122.05	2194944.14
427	445104.23	2194951.25
428	445080.81	2194899.40
429	445232.80	2194863.90
430	445304.40	2194846.60
431	445336.70	2194839.81
414	445346.52	2194837.95
76*		
248	445863.66	2194818.31
432	445863.80	2194783.83
433	445863.84	2194774.24
434	446014.69	2194773.20
435	446376.60	2194770.63
436	446369.50	2194779.95
437	446292.30	2194788.68
438	446220.36	2194805.03
439	446187.09	2194827.58
440	446162.36	2194830.30
441	446129.26	2194817.80
442	446104.87	2194819.24
443	446072.34	2194819.70
444	445914.37	2194816.97
445	445890.91	2194817.31
248	445863.66	2194818.31
78		
446	445517.91	2193441.32

Номер точки	Координаты, м	
	X	Y
447	445528.52	2193443.23
101	445520.90	2193476.20
106	445509.45	2193473.40
448	445510.69	2193468.75
446	445517.91	2193441.32
79		
104	445505.52	2193533.68
449	445499.32	2193559.35
35	445496.42	2193559.92
34	445486.94	2193557.71
105	445494.10	2193530.88
104	445505.52	2193533.68
80		
450	444388.69	2201813.42
451	444390.18	2201816.70
452	444390.41	2201818.19
453	444389.90	2201819.62
454	444388.75	2201820.62
455	444387.27	2201820.93
456	444385.56	2201820.84
457	444384.98	2201813.01
450	444388.69	2201813.42
82		
458	444212.29	2197238.88
459	444212.31	2197238.86
154	444239.23	2197198.52
153	444243.99	2197201.74
460	444217.14	2197242.16
458	444212.29	2197238.88
83		
321	444816.86	2195203.34
320	444815.39	2195203.59
319	444813.29	2195203.12
461	444815.20	2195201.90
321	444816.86	2195203.34
84		
178	444043.21	2198000.33
147	444043.39	2198013.06
150	444030.60	2198013.67



Номер точки	Координаты, м	
	X	Y
179	444029.68	2198001.35
178	444043.21	2198000.33
85		
462	444737.09	2195722.71
463	444736.86	2195724.87
165	444702.89	2195753.68
169	444692.01	2195757.60
464	444689.22	2195754.05
465	444683.07	2195753.41
466	444691.30	2195750.41
467	444704.69	2195745.54
468	444714.26	2195742.05
469	444729.48	2195729.16
470	444736.80	2195722.95
462	444737.09	2195722.71
86		
471	444808.36	2195206.26
472	444800.46	2195243.23
473	444793.99	2195238.33
474	444801.76	2195210.46
471	444808.36	2195206.26
88		
78	444621.21	2202320.44
77	444592.93	2202380.32
76	444591.59	2202382.71
475	444591.58	2202371.68
476	444616.34	2202320.62
78	444621.21	2202320.44
89		
3	445664.18	2194690.23
477	445736.21	2194683.76
478	445810.02	2194680.74
479	445810.04	2194694.97
480	445787.80	2194705.90
481	445726.40	2194710.20
4	445664.17	2194714.94
3	445664.18	2194690.23
90		
108	444234.89	2201208.30

Номер точки	Координаты, м	
	X	Y
482	444238.47	2201220.62
483	444228.51	2201224.40
484	444213.11	2201230.41
485	444204.87	2201233.69
486	444195.51	2201214.64
110	444203.98	2201210.59
109	444208.28	2201218.87
108	444234.89	2201208.30
91		
487	445398.82	2193928.12
488	445397.50	2193944.00
489	445392.47	2193976.69
490	445388.84	2193976.02
491	445382.24	2193974.68
492	445402.00	2193890.01
493	445401.20	2193899.61
487	445398.82	2193928.12
92		
360	445312.24	2195717.24
359	445317.60	2195719.55
494	445314.05	2195727.86
495	445308.58	2195723.94
360	445312.24	2195717.24
93		
496	444416.65	2201734.30
497	444420.36	2201741.14
498	444371.19	2201732.58
499	444368.30	2201726.30
496	444416.65	2201734.30
95		
500	445416.98	2194536.36
83	445424.29	2194603.43
91	445393.68	2194603.49
501	445393.67	2194598.94
502	445393.50	2194536.40
500	445416.98	2194536.36
96		
19	444554.46	2201967.78
503	444556.96	2201973.97

Номер точки	Координаты, м	
	X	Y
504	444571.00	2202010.36
505	444571.00	2202022.49
506	444557.84	2201994.46
20	444554.28	2201987.56
19	444554.46	2201967.78
97		
507	444298.07	2197110.33
508	444346.65	2197037.53
284	444379.74	2196981.71
283	444386.93	2196986.63
509	444302.65	2197113.43
507	444298.07	2197110.33
98		
510	444671.25	2196546.62
245	444687.41	2196552.10
32	444638.32	2196626.01
31	444632.74	2196623.11
511	444665.09	2196572.58
512	444665.14	2196564.28
510	444671.25	2196546.62
99		
86	445469.58	2194671.24
517	445507.03	2194694.12
1	445542.77	2194696.00
8	445542.76	2194725.81
518	445517.50	2194728.90
87	445469.57	2194735.77
86	445469.58	2194671.24
100		
190	444315.38	2201729.71
189	444335.74	2201733.07
519	444321.11	2201739.81
190	444315.38	2201729.71
101		
520	444200.02	2201076.84
521	444201.05	2201080.47
522	444206.76	2201103.94
523	444200.65	2201110.07
524	444185.77	2201127.53

Номер точки	Координаты, м	
	X	Y
525	444175.26	2201138.16
526	444166.43	2201146.86
527	444158.53	2201127.63
528	444144.78	2201094.84
520	444200.02	2201076.84
102		
529	444093.40	2197431.06
353	444097.60	2197433.70
352	444079.53	2197460.44
529	444093.40	2197431.06
103		
206	445354.40	2194569.70
205	445362.81	2194570.25
530	445365.95	2194650.46
531	445358.72	2194649.97
532	445359.00	2194584.00
533	445354.24	2194584.00
206	445354.40	2194569.70
104		
204	445357.91	2194444.92
211	445354.64	2194444.98
534	445354.51	2194423.17
535	445354.53	2194419.59
536	445354.51	2194396.32
537	445354.64	2194380.03
538	445355.37	2194380.03
204	445357.91	2194444.92
105		
238	445399.37	2195216.67
237	445399.46	2195176.94
236	445399.46	2195175.70
539	445405.07	2195175.70
540	445402.49	2195206.86
541	445404.66	2195211.10
542	445407.52	2195216.67
238	445399.37	2195216.67
107		
543	444096.46	2197628.26
544	444098.65	2197629.87

Номер точки	Координаты, м	
	X	Y
545	444097.87	2197638.80
362	444098.68	2197655.47
366	444097.28	2197654.43
546	444082.46	2197643.15
543	444096.46	2197628.26
108		
96	443922.83	2198559.59
95	443970.81	2198608.37
547	443966.60	2198620.95
548	443959.65	2198634.44
549	443960.53	2198639.10
264	443960.02	2198640.62
266	443951.78	2198642.17
265	443954.57	2198656.92
550	443917.02	2198664.01
551	443867.70	2198614.13
96	443922.83	2198559.59
109		
552	445387.04	2194016.47
232	445378.45	2194061.09
231	445365.90	2194036.63
231	445365.90	2194036.63
100	445370.96	2194018.09
99	445371.76	2194017.76
98	445372.83	2194013.60
552	445387.04	2194016.47
110		
553	443998.30	2198463.41
554	443912.33	2198544.37
555	443910.51	2198543.66
556	443990.79	2198464.24
557	443975.57	2198461.19
558	443977.75	2198459.06
553	443998.30	2198463.41
111		
559	444721.69	2196545.70
560	444715.90	2196555.55
561	444709.72	2196559.68
562	444698.58	2196555.90

Номер точки	Координаты, м	
	X	Y
563	444708.90	2196540.33
559	444721.69	2196545.70
112		
450	444388.69	2201813.42
122	444394.53	2201814.07
121	444407.29	2201839.67
564	444386.84	2201838.31
456	444385.56	2201820.84
455	444387.27	2201820.93
454	444388.75	2201820.62
453	444389.90	2201819.62
452	444390.41	2201818.19
451	444390.18	2201816.70
450	444388.69	2201813.42
114		
528	444144.78	2201094.84
527	444158.53	2201127.63
526	444166.43	2201146.86
565	444165.35	2201147.93
566	444156.23	2201157.26
567	444154.54	2201163.89
568	444151.71	2201171.38
569	444137.60	2201115.57
570	444133.84	2201101.11
528	444144.78	2201094.84
116		
571	444731.64	2195707.51
572	444738.65	2195708.28
573	444737.09	2195722.70
462	444737.09	2195722.71
470	444736.80	2195722.95
469	444729.48	2195729.16
468	444714.26	2195742.05
467	444704.69	2195745.54
466	444691.30	2195750.41
465	444683.07	2195753.41
574	444683.82	2195746.45
575	444686.02	2195746.68
576	444690.05	2195746.90

Номер точки	Координаты, м	
	X	Y
577	444694.09	2195746.74
578	444698.09	2195746.17
579	444702.02	2195745.22
580	444705.84	2195743.89
581	444709.50	2195742.19
582	444712.99	2195740.14
583	444716.25	2195737.76
584	444719.27	2195735.07
585	444722.01	2195732.10
586	444724.44	2195728.87
587	444726.55	2195725.43
588	444728.31	2195721.79
589	444729.71	2195718.00
590	444730.73	2195714.09
591	444731.36	2195710.10
571	444731.64	2195707.51
119*		
592	444809.95	2195242.73
397	444813.83	2195238.60
396	444832.47	2195227.00
395	444856.01	2195216.28
155	444941.59	2195232.98
158	444938.27	2195273.08
593	444808.86	2195247.83
592	444809.95	2195242.73
120		
392	443905.03	2198541.52
555	443910.51	2198543.66
301	443908.77	2198545.38
392	443905.03	2198541.52
121		
594	445565.87	2193455.31
595	445562.75	2193468.47
273	445559.72	2193478.55
594	445565.87	2193455.31
122		
596	444677.84	2196529.93
597	444687.56	2196533.28
242	444697.61	2196536.74

Номер точки	Координаты, м	
	X	Y
245	444687.41	2196552.10
510	444671.25	2196546.62
598	444674.21	2196538.09
596	444677.84	2196529.93
123		
599	444589.68	2202386.10
76	444591.59	2202382.71
600	444591.59	2202388.97
599	444589.68	2202386.10
599	444589.68	2202386.10
124		
601	444099.02	2197684.81
602	444098.38	2197693.73
181	444096.33	2197701.05
180	444089.61	2197695.30
601	444099.02	2197684.81
125		
603	445543.56	2194865.69
604	445641.66	2194816.79
605	445673.97	2194811.35
606	445695.20	2194794.15
254	445714.51	2194778.50
253	445726.12	2194860.37
607	445660.60	2194890.34
608	445646.38	2194896.06
609	445554.35	2194941.84
603	445543.56	2194865.69
126*		
542	445407.52	2195216.67
610	445421.19	2195243.29
611	445426.96	2195252.05
612	445420.48	2195273.88
613	445416.18	2195277.55
614	445408.38	2195284.21
615	445402.87	2195295.41
616	445402.57	2195348.42
617	445402.43	2195373.44
618	445398.98	2195402.74
55	445399.37	2195218.37

Номер точки	Координаты, м	
	X	Y
54	445399.37	2195216.68
542	445407.52	2195216.67
128		
482	444238.47	2201220.62
619	444246.15	2201247.01
620	444241.10	2201249.41
483	444228.51	2201224.40
482	444238.47	2201220.62
129		
621	444628.59	2202208.18
622	444635.25	2202238.00
623	444636.17	2202243.03
624	444628.43	2202210.88
621	444628.59	2202208.18
130		
305	443828.98	2198624.30
200	443817.65	2198635.51
199	443814.10	2198633.72
303	443823.81	2198621.69
305	443828.98	2198624.30
131*		
416	445346.48	2194902.03
625	445346.46	2194965.35
626	445329.08	2194973.27
72	445296.07	2194988.35
627	445286.34	2194977.59
628	445271.16	2194964.28
629	445254.81	2194954.34
419	445247.35	2194951.02
418	445306.95	2194924.52
417	445338.78	2194907.13
416	445346.48	2194902.03
132		
232	445378.45	2194061.09
630	445387.86	2194079.41
631	445375.14	2194136.34
632	445374.40	2194147.90
633	445352.25	2194112.00
634	445352.24	2194111.97

Номер точки	Координаты, м	
	X	Y
635	445356.47	2194093.73
636	445356.47	2194093.72
637	445366.19	2194076.15
638	445362.71	2194067.91
639	445363.88	2194063.16
233	445374.34	2194082.47
232	445378.45	2194061.09
133		
491	445382.24	2193974.68
490	445388.84	2193976.02
640	445381.03	2194015.26
641	445372.22	2194013.47
642	445378.98	2193988.67
491	445382.24	2193974.68
134		
643	445411.76	2195094.89
539	445405.07	2195175.70
236	445399.46	2195175.70
241	445393.45	2195175.70
644	445394.14	2195120.79
645	445394.18	2195094.88
643	445411.76	2195094.89
135		
646	443930.60	2198400.71
647	443984.95	2198412.02
648	443986.53	2198416.80
649	443929.70	2198405.73
646	443930.60	2198400.71
136		
650	444600.82	2202096.27
651	444601.97	2202101.05
652	444600.83	2202104.40
653	444608.12	2202135.11
227	444612.98	2202150.76
226	444609.35	2202147.78
654	444602.95	2202133.52
655	444597.73	2202139.59
656	444587.10	2202103.65
650	444600.82	2202096.27

Номер точки	Координаты, м	
	X	Y
137		
529	444093.40	2197431.06
657	444110.22	2197395.44
162	444113.20	2197390.40
161	444117.00	2197392.97
658	444100.30	2197418.11
353	444097.60	2197433.70
529	444093.40	2197431.06
138*		
659	445277.48	2195212.68
660	445280.48	2195217.56
661	445287.08	2195235.20
662	445290.06	2195256.74
663	445290.98	2195283.78
664	445271.47	2195283.81
665	445287.16	2195241.44
666	445279.69	2195220.38
659	445277.48	2195212.68
139		
475	444591.58	2202371.68
76	444591.59	2202382.71
599	444589.68	2202386.10
667	444586.73	2202381.70
668	444586.73	2202381.69
475	444591.58	2202371.68
141		
287	444721.20	2195706.37
571	444731.64	2195707.51
591	444731.36	2195710.10
590	444730.73	2195714.09
589	444729.71	2195718.00
588	444728.31	2195721.79
587	444726.55	2195725.43
586	444724.44	2195728.87
585	444722.01	2195732.10
584	444719.27	2195735.07
583	444716.25	2195737.76
582	444712.99	2195740.14
581	444709.50	2195742.19

Номер точки	Координаты, м	
	X	Y
580	444705.84	2195743.89
579	444702.02	2195745.22
578	444698.09	2195746.17
577	444694.09	2195746.74
576	444690.05	2195746.90
575	444686.02	2195746.68
574	444683.82	2195746.45
294	444684.92	2195736.01
293	444687.12	2195736.24
292	444695.97	2195735.89
291	444705.19	2195732.58
290	444712.90	2195726.56
289	444718.33	2195718.41
288	444720.92	2195708.96
287	444721.20	2195706.37
142		
40	445471.23	2193616.54
39	445487.59	2193618.83
669	445448.97	2193765.07
670	445442.92	2193763.53
671	445429.98	2193814.41
672	445435.57	2193815.83
673	445430.46	2193835.16
674	445425.06	2193833.79
675	445412.49	2193883.32
676	445403.54	2193879.99
677	445417.77	2193824.62
678	445443.67	2193723.81
679	445447.57	2193708.65
40	445471.23	2193616.54
За исключением:		
680	445472.43	2193671.57
681	445466.64	2193670.10
682	445456.72	2193709.18
683	445462.51	2193710.65
680	445472.43	2193671.57
144		
684	444519.41	2201758.39
685	444520.69	2201763.67

Номер точки	Координаты, м	
	X	Y
686	444444.70	2201751.10
687	444423.95	2201747.67
114	444418.70	2201746.80
113	444374.32	2201739.46
688	444372.33	2201735.05
498	444371.19	2201732.58
497	444420.36	2201741.14
684	444519.41	2201758.39
145		
528	444144.78	2201094.84
689	444133.19	2201098.62
690	444121.17	2201052.46
691	444112.90	2201018.82
528	444144.78	2201094.84
146		
692	445363.32	2194751.41
693	445369.69	2194750.00
694	445370.06	2194663.31
695	445370.46	2194570.74
205	445362.81	2194570.25
204	445357.91	2194444.92
696	445371.00	2194444.71
697	445371.62	2194300.52
698	445372.12	2194183.21
632	445374.40	2194147.90
699	445382.48	2194161.01
700	445394.03	2194138.35
701	445393.51	2194141.17
702	445392.98	2194147.90
703	445392.67	2194164.83
704	445393.00	2194238.90
705	445392.73	2194322.40
706	445393.00	2194401.11
707	445393.33	2194476.97
501	445393.67	2194598.94
90	445393.83	2194716.80
89	445393.71	2194747.30
708	445388.00	2194748.23
709	445380.80	2194749.40

Номер точки	Координаты, м	
	X	Y
692	445363.32	2194751.41
147		
710	444626.29	2202245.85
711	444637.85	2202252.20
712	444639.65	2202262.06
713	444639.65	2202262.08
714	444635.98	2202289.17
78	444621.21	2202320.44
476	444616.34	2202320.62
715	444622.50	2202307.90
710	444626.29	2202245.85
148		
592	444809.95	2195242.73
593	444808.86	2195247.83
716	444805.73	2195247.22
717	444808.22	2195244.57
592	444809.95	2195242.73
149		
718	444060.58	2197728.97
719	444074.40	2197741.40
720	444071.82	2197745.20
721	444064.51	2197751.55
51	444064.28	2197753.37
53	444061.32	2197756.38
405	444059.36	2197758.08
722	444045.16	2197744.46
723	444047.14	2197742.56
718	444060.58	2197728.97
150		
205	445362.81	2194570.25
695	445370.46	2194570.74
694	445370.06	2194663.31
693	445369.69	2194750.00
692	445363.32	2194751.41
724	445359.76	2194751.82
725	445358.91	2194746.78
726	445357.31	2194737.28
727	445357.30	2194736.98
728	445358.34	2194736.75

Номер точки	Координаты, м	
	X	Y
729	445358.72	2194649.98
530	445365.95	2194650.46
205	445362.81	2194570.25
151		
730	445400.31	2194827.62
731	445400.10	2194869.23
732	445399.97	2194929.53
733	445399.97	2194931.86
734	445393.39	2194934.62
735	445392.94	2194868.55
736	445392.76	2194828.99
730	445400.31	2194827.62
152		
624	444628.43	2202210.88
623	444636.17	2202243.03
711	444637.85	2202252.20
710	444626.29	2202245.85
624	444628.43	2202210.88
153		
737	445528.61	2193442.81
738	445534.59	2193443.87
739	445556.93	2193452.06
740	445566.20	2193454.06
741	445565.95	2193455.01
273	445559.72	2193478.55
277	445553.14	2193477.24
276	445547.21	2193502.56
275	445535.56	2193551.85
742	445540.03	2193552.94
743	445538.03	2193560.49
744	445515.43	2193644.57
745	445496.60	2193716.42
746	445464.13	2193844.15
747	445445.03	2193919.70
748	445425.85	2194004.11
749	445419.91	2194028.14
750	445404.76	2194086.72
751	445404.26	2194091.52
752	445403.17	2194095.95

Номер точки	Координаты, м	
	X	Y
753	445396.59	2194124.34
754	445394.02	2194138.34
699	445382.48	2194161.01
632	445374.40	2194147.90
631	445375.14	2194136.34
630	445387.86	2194079.41
232	445378.45	2194061.09
552	445387.04	2194016.47
755	445381.04	2194015.25
490	445388.84	2193976.02
489	445392.47	2193976.69
488	445397.50	2193944.00
487	445398.82	2193928.12
756	445400.48	2193908.26
757	445407.27	2193881.38
758	445417.28	2193885.11
39	445487.59	2193618.83
38	445501.37	2193569.27
37	445504.19	2193560.47
449	445499.32	2193559.35
103	445508.06	2193523.16
102	445509.93	2193523.71
447	445528.52	2193443.23
737	445528.61	2193442.81
154*		
759	445711.95	2194780.57
760	445705.31	2194785.95
605	445673.97	2194811.35
604	445641.66	2194816.79
603	445543.56	2194865.69
761	445484.75	2194895.00
762	445423.91	2194921.84
733	445399.97	2194931.86
732	445399.97	2194929.53
731	445400.10	2194869.23
730	445400.31	2194827.62
763	445421.43	2194823.80
764	445538.99	2194802.99
765	445586.38	2194795.95



Номер точки	Координаты, м	
	X	Y
766	445630.80	2194789.90
767	445687.28	2194782.21
759	445711.95	2194780.57
155		
768	444084.40	2201405.68
769	444096.83	2201431.19
770	444165.58	2201500.17
771	444268.96	2201569.98
772	444269.92	2201573.21
773	444282.58	2201616.37
774	444288.96	2201635.73
775	444296.68	2201654.83
776	444305.89	2201673.81
187	444333.43	2201726.00
186	444315.15	2201722.81
777	444318.11	2201709.15
778	444315.44	2201703.62
779	444276.37	2201622.78
780	444258.18	2201591.65
781	444246.74	2201577.66
782	444243.25	2201573.40
783	444223.71	2201553.88
784	444206.46	2201539.71
785	444175.57	2201516.71
786	444167.62	2201510.12
787	444153.88	2201498.73
788	444115.06	2201458.98
789	444097.78	2201434.55
790	444095.00	2201430.62
791	444084.01	2201410.91
792	444083.04	2201408.62
793	444082.19	2201406.59
768	444084.40	2201405.68
156*		
165	444702.89	2195753.68
463	444736.86	2195724.87
794	444744.08	2195769.32
795	444745.86	2195773.06
143	444781.65	2195848.51

Номер точки	Координаты, м	
	X	Y
146	444752.84	2195881.13
796	444731.39	2195835.89
797	444709.96	2195790.71
798	444697.69	2195764.85
168	444692.07	2195757.68
167	444702.34	2195753.98
166	444702.55	2195753.81
165	444702.89	2195753.68
157		
799	443745.13	2198707.19
800	443741.95	2198704.80
801	443797.20	2198652.75
802	443799.18	2198653.77
799	443745.13	2198707.19
158		
803	445346.95	2194252.93
804	445346.92	2194265.37
805	445346.88	2194278.26
806	445341.42	2194278.23
807	445341.28	2194267.02
808	445339.76	2194267.02
809	445339.76	2194257.75
810	445342.55	2194257.75
811	445342.44	2194252.99
803	445346.95	2194252.93
159		
812	443994.55	2197678.26
813	443991.69	2197690.32
814	444000.41	2197692.29
815	443998.33	2197694.73
816	443981.83	2197711.35
817	443968.81	2197701.07
818	443991.18	2197674.99
812	443994.55	2197678.26
160		
812	443994.55	2197678.26
819	444004.31	2197687.69
814	444000.41	2197692.29
813	443991.69	2197690.32

Номер точки	Координаты, м	
	X	Y
812	443994.55	2197678.26
161		
820	444778.24	2196593.21
821	444787.60	2196599.25
822	444793.61	2196589.91
823	444799.29	2196594.58
824	444791.08	2196607.10
825	444771.84	2196602.72
826	444771.83	2196602.72
820	444778.24	2196593.21
162		
827	444785.14	2196582.94
822	444793.61	2196589.91
821	444787.60	2196599.25
820	444778.24	2196593.21
827	444785.14	2196582.94
163		
828	445453.16	2194992.20
829	445450.33	2194993.60
830	445430.01	2195011.40
831	445421.55	2195023.61
832	445415.97	2195043.97
833	445414.36	2195063.48
834	445413.34	2195075.80
643	445411.76	2195094.89
645	445394.18	2195094.88
835	445394.23	2195066.99
836	445393.78	2195030.49
837	445399.76	2195030.49
838	445406.29	2195030.49
839	445424.92	2195004.28
840	445416.54	2194995.54
841	445400.48	2195015.49
842	445399.79	2195015.53
843	445393.59	2195015.91
844	445392.42	2194962.70
845	445392.47	2194935.01
762	445423.91	2194921.84
761	445484.75	2194895.00

Номер точки	Координаты, м	
	X	Y
603	445543.56	2194865.69
609	445554.35	2194941.84
828	445453.16	2194992.20
164		
828	445453.16	2194992.20
846	445440.48	2195013.87
847	445434.72	2195022.05
848	445432.91	2195020.87
849	445427.52	2195028.65
833	445414.36	2195063.48
832	445415.97	2195043.97
831	445421.55	2195023.61
830	445430.01	2195011.40
829	445450.33	2194993.60
828	445453.16	2194992.20
165		
850	444651.83	2202477.33
851	444653.18	2202466.41
852	444653.67	2202466.27
853	444655.59	2202465.22
854	444654.24	2202473.03
850	444651.83	2202477.33
168		
855	443924.60	2199233.95
856	443918.44	2199237.28
857	443914.18	2199229.40
858	443920.34	2199226.07
855	443924.60	2199233.95
169		
859	445292.28	2195342.14
860	445261.01	2195336.05
861	445261.01	2195326.24
862	445261.01	2195295.29
863	445266.80	2195296.42
664	445271.47	2195283.81
864	445290.99	2195283.79
865	445291.98	2195312.61
859	445292.28	2195342.14
170		

Номер точки	Координаты, м	
	X	Y
860	445261.01	2195336.05
859	445292.28	2195342.14
866	445292.41	2195356.03
867	445292.45	2195367.14
868	445287.08	2195366.26
869	445285.89	2195372.96
870	445261.01	2195368.55
860	445261.01	2195336.05
171*		
871	445265.88	2194757.13
872	445278.10	2194749.90
873	445294.93	2194737.01
874	445310.11	2194722.20
875	445323.42	2194705.70
876	445335.31	2194686.67
877	445343.58	2194664.73
878	445346.32	2194653.44
879	445348.78	2194643.30
880	445352.15	2194610.74
533	445354.24	2194584.00
532	445359.00	2194584.00
728	445358.34	2194736.75
871	445265.88	2194757.13
172		
338	443932.52	2198389.99
337	444008.18	2198404.72
881	444048.73	2198412.58
882	444052.13	2198419.31
883	444053.20	2198427.15
884	444049.54	2198427.57
885	444047.98	2198428.93
886	444005.04	2198420.40
648	443986.53	2198416.80
647	443984.95	2198412.02
646	443930.60	2198400.71
338	443932.52	2198389.99
174		
887	444172.12	2201021.94
888	444178.60	2201050.11

Номер точки	Координаты, м	
	X	Y
889	444189.31	2201047.65
890	444179.26	2201059.68
891	444147.14	2201094.07
528	444144.78	2201094.84
892	444121.17	2201038.54
887	444172.12	2201021.94
175		
893	444197.01	2201013.83
894	444201.72	2201031.75
895	444196.88	2201038.14
896	444191.69	2201015.56
893	444197.01	2201013.83
177		
896	444191.69	2201015.56
895	444196.88	2201038.14
897	444193.23	2201042.96
889	444189.31	2201047.65
888	444178.60	2201050.11
887	444172.12	2201021.94
896	444191.69	2201015.56
178		
898	444294.03	2197116.39
899	444297.36	2197111.39
507	444298.07	2197110.33
509	444302.65	2197113.43
152	444286.49	2197137.75
151	444281.87	2197134.62
898	444294.03	2197116.39
179		
899	444297.36	2197111.39
898	444294.03	2197116.39
900	444285.65	2197111.08
901	444288.85	2197106.01
899	444297.36	2197111.39
180		
902	445311.79	2195717.05
903	445307.81	2195725.09
904	445274.91	2195774.12
905	445239.10	2195827.21

Номер точки	Координаты, м	
	X	Y
906	445203.31	2195880.52
907	445167.88	2195933.95
908	445132.49	2195987.25
909	445097.49	2196040.08
910	445062.56	2196092.91
911	444991.75	2196199.22
912	444934.15	2196284.90
913	444917.23	2196309.98
914	444908.73	2196322.70
915	444894.63	2196343.89
916	444880.19	2196365.36
917	444866.07	2196386.59
918	444851.75	2196407.84
919	444837.74	2196429.01
920	444809.75	2196471.62
921	444781.45	2196514.22
922	444767.25	2196535.46
923	444753.27	2196556.83
924	444752.85	2196557.45
925	444752.57	2196551.42
926	444756.57	2196545.36
927	444826.95	2196438.43
928	444862.50	2196384.42
929	444962.84	2196231.98
930	445092.92	2196034.34
931	445113.10	2196003.69
932	445165.16	2195925.29
933	445170.23	2195917.66
934	445176.19	2195908.67
935	445228.65	2195829.67
936	445305.13	2195714.48
937	445305.28	2195714.26
902	445311.79	2195717.05
181		
938	445317.18	2195381.13
939	445346.35	2195381.13
940	445346.15	2195440.32
941	445346.33	2195546.99
942	445346.33	2195559.08

Номер точки	Координаты, м	
	X	Y
943	445326.15	2195559.08
944	445279.83	2195559.08
945	445292.49	2195465.72
946	445292.49	2195422.94
947	445296.96	2195381.14
938	445317.18	2195381.13
182		
217	443906.24	2198447.33
556	443990.79	2198464.24
555	443910.51	2198543.66
392	443905.03	2198541.52
391	443890.43	2198526.42
218	443893.08	2198513.16
217	443906.24	2198447.33
183		
551	443867.70	2198614.13
550	443917.02	2198664.01
265	443954.57	2198656.92
948	443950.22	2198673.13
949	443934.19	2198676.17
950	443926.05	2198692.27
951	443915.77	2198687.00
952	443901.41	2198678.74
953	443884.51	2198669.94
954	443844.37	2198649.93
955	443834.83	2198646.66
551	443867.70	2198614.13
185		
956	444033.31	2197689.02
957	444017.00	2197706.75
815	443998.33	2197694.73
814	444000.41	2197692.29
958	444008.28	2197694.05
959	444011.92	2197678.73
960	444014.30	2197675.92
956	444033.31	2197689.02
186		
814	444000.41	2197692.29
961	444004.31	2197687.68

Номер точки	Координаты, м	
	X	Y
959	444011.92	2197678.73
958	444008.28	2197694.05
814	444000.41	2197692.29
187*		
156	445031.17	2195250.45
862	445261.01	2195295.29
861	445261.01	2195326.24
860	445261.01	2195336.05
962	445242.65	2195332.46
157	445027.79	2195290.54
156	445031.17	2195250.45
188		
633	445352.25	2194112.00
632	445374.40	2194147.90
698	445372.12	2194183.21
697	445371.62	2194300.52
696	445371.00	2194444.71
204	445357.91	2194444.92
538	445355.37	2194380.03
963	445354.27	2194297.16
964	445353.08	2194297.42
965	445352.96	2194291.06
966	445352.75	2194279.94
967	445346.87	2194280.66
805	445346.88	2194278.26
968	445346.96	2194252.93
969	445347.00	2194239.01
970	445346.67	2194164.50
971	445347.02	2194145.70
972	445347.83	2194135.23
973	445351.54	2194114.99
633	445352.25	2194112.00
190		
974	444190.62	2201010.92
896	444191.69	2201015.56
887	444172.12	2201021.94
975	444170.64	2201015.52
974	444190.62	2201010.92
191		

Номер точки	Координаты, м	
	X	Y
976	444047.97	2198428.94
977	444047.80	2198429.09
978	444036.48	2198442.11
979	444026.47	2198456.37
980	444003.93	2198464.61
981	443998.31	2198463.41
982	444001.11	2198460.77
983	443998.35	2198452.45
984	444012.99	2198429.88
985	444013.67	2198426.96
986	443994.39	2198422.50
987	443991.88	2198432.92
648	443986.53	2198416.80
886	444005.04	2198420.40
976	444047.97	2198428.94
192*		
962	445242.65	2195332.46
860	445261.01	2195336.05
870	445261.01	2195368.55
988	445245.03	2195365.72
989	445246.22	2195359.04
990	445241.12	2195358.07
962	445242.65	2195332.46
194		
991	444648.88	2202312.99
992	444649.95	2202318.96
993	444652.81	2202359.01
994	444653.80	2202404.73
995	444653.99	2202436.70
996	444653.58	2202463.13
851	444653.18	2202466.41
997	444650.26	2202467.23
998	444651.27	2202436.03
999	444651.70	2202404.82
1000	444651.31	2202359.07
1001	444648.02	2202312.99
991	444648.88	2202312.99
195		
986	443994.39	2198422.50

Номер точки	Координаты, м	
	X	Y
985	444013.67	2198426.96
984	444012.99	2198429.88
983	443998.35	2198452.45
1002	443994.97	2198442.25
1003	444002.18	2198435.20
987	443991.88	2198432.92
986	443994.39	2198422.50
196		
1004	445308.16	2195010.31
1005	445308.43	2195134.12
1006	445348.14	2195120.59
1007	445347.32	2195185.21
1008	445347.24	2195212.13
1009	445317.30	2195212.17
938	445317.18	2195381.13
947	445296.96	2195381.14
1010	445298.35	2195368.09
1011	445299.85	2195354.06
1012	445295.60	2195342.79
859	445292.28	2195342.14
865	445291.98	2195312.61
864	445290.99	2195283.79
662	445290.06	2195256.74
661	445287.08	2195235.20
660	445280.48	2195217.56
659	445277.48	2195212.68
1013	445273.08	2195197.37
1014	445268.01	2195153.73
1015	445268.43	2195128.45
1016	445269.27	2195097.75
1017	445276.74	2195066.93
1018	445288.83	2195031.15
69	445298.22	2195014.85
1004	445308.16	2195010.31
197		
851	444653.18	2202466.41
996	444653.58	2202463.13
1019	444655.81	2202463.98
853	444655.59	2202465.22

Номер точки	Координаты, м	
	X	Y
852	444653.67	2202466.27
851	444653.18	2202466.41
198		
245	444687.41	2196552.10
244	444695.40	2196554.82
1020	444550.50	2196772.64
1021	444256.75	2197214.21
1022	444249.96	2197224.41
195	444072.25	2197491.56
198	444066.20	2197487.75
350	444072.73	2197474.55
354	444095.51	2197440.75
353	444097.60	2197433.70
658	444100.30	2197418.11
161	444117.00	2197392.97
160	444198.33	2197270.49
159	444193.42	2197267.17
1023	444193.44	2197267.14
458	444212.29	2197238.88
460	444217.14	2197242.16
153	444243.99	2197201.74
152	444286.49	2197137.75
509	444302.65	2197113.43
283	444386.93	2196986.63
282	444461.71	2196873.88
281	444459.61	2196866.86
1024	444521.67	2196784.61
1025	444505.94	2196777.63
1026	444522.07	2196760.74
1027	444535.79	2196765.90
27	444537.56	2196763.56
33	444544.92	2196766.65
32	444638.32	2196626.01
245	444687.41	2196552.10
199		
1010	445298.35	2195368.09
867	445292.45	2195367.14
866	445292.41	2195356.03
859	445292.28	2195342.14

Номер точки	Координаты, м	
	X	Y
1012	445295.60	2195342.79
1011	445299.85	2195354.06
1010	445298.35	2195368.09
200		
1028	444014.84	2197666.40
1029	444020.43	2197642.85
1030	444021.19	2197640.54
1031	444025.59	2197635.46
1032	444042.33	2197643.46
1033	444019.14	2197670.40
1028	444014.84	2197666.40
201		
1030	444021.19	2197640.54
1029	444020.43	2197642.85
1028	444014.84	2197666.40
1034	444005.96	2197658.14
1030	444021.19	2197640.54
202		
1035	443954.01	2197727.50
1036	443950.95	2197724.58
1037	443941.45	2197715.52
1038	443947.96	2197716.51
1039	443948.45	2197716.58
1040	443948.97	2197716.66
1041	443949.87	2197716.80
402	444042.09	2197780.46
1042	444057.66	2197795.04
1043	444053.78	2197808.39
1044	444048.61	2197840.48
1045	444043.15	2197890.94
1046	444041.40	2197941.68
1047	444043.10	2197992.42
177	444043.13	2197994.31
176	444029.16	2197994.48
149	444034.34	2198063.53
148	444044.09	2198061.81
1048	444044.10	2198066.46
1049	443955.49	2198083.09
1050	443955.69	2198068.19

Номер точки	Координаты, м	
	X	Y
1051	443955.71	2198067.03
256	443956.21	2198046.58
263	443966.79	2198039.81
262	443971.69	2197999.23
261	443963.92	2197932.97
260	443960.75	2197930.96
1052	443962.37	2197886.25
1053	443964.73	2197853.20
1054	443968.07	2197820.34
1055	443972.42	2197787.60
1056	443978.69	2197751.03
1035	443954.01	2197727.50
203		
1036	443950.95	2197724.58
1035	443954.01	2197727.50
1057	443952.45	2197729.81
1058	443942.41	2197746.19
1059	443939.00	2197744.10
1036	443950.95	2197724.58
204		
954	443844.37	2198649.93
953	443884.51	2198669.94
952	443901.41	2198678.74
951	443915.77	2198687.00
1060	443941.08	2198699.97
1061	443935.60	2198723.87
1062	443927.55	2198748.98
1063	443921.96	2198768.61
1064	443916.91	2198826.43
1065	443916.64	2198855.45
1066	443916.97	2198893.32
1067	443917.67	2198896.10
1068	443873.35	2198937.65
1069	443845.02	2198910.67
1070	443824.37	2198884.47
1071	443824.95	2198821.99
1072	443827.84	2198788.90
1073	443824.83	2198784.54
1074	443818.43	2198778.26

Номер точки	Координаты, м	
	X	Y
1075	443810.96	2198773.29
1076	443802.68	2198769.82
1077	443793.33	2198767.84
1078	443724.33	2198761.73
1079	443723.26	2198760.70
1080	443756.27	2198729.07
1081	443790.13	2198696.47
1082	443792.01	2198698.72
1083	443770.38	2198719.97
1084	443773.81	2198730.39
1085	443797.29	2198733.06
1086	443801.53	2198733.55
1087	443810.94	2198733.74
1088	443819.65	2198732.28
1089	443827.93	2198729.23
1090	443836.06	2198724.38
1091	443838.85	2198707.62
1092	443851.66	2198693.50
1093	443860.23	2198657.84
954	443844.37	2198649.93
205*		
1097	445311.30	2195733.25
1098	445287.61	2195779.78
1099	445258.86	2195830.19
1100	445228.66	2195879.18
1101	445177.12	2195958.30
1102	445164.61	2195977.26
1103	445154.30	2196002.32
1104	445138.87	2196051.39
1105	445127.77	2196090.46
1106	445122.90	2196113.00
1107	445118.93	2196128.11
1108	445113.84	2196141.50
1109	445104.48	2196157.42
1110	445090.88	2196171.96
1111	445070.43	2196187.83
1112	445055.26	2196196.27
1113	445038.73	2196201.55
1114	445014.86	2196204.21

Номер точки	Координаты, м	
	X	Y
1115	445000.38	2196226.15
1116	444901.96	2196374.67
1117	444906.29	2196384.80
1118	444910.52	2196401.69
1119	444911.37	2196422.18
1120	444909.63	2196434.81
1121	444905.42	2196449.40
1122	444898.75	2196463.25
1123	444892.28	2196472.92
1124	444860.05	2196508.85
1125	444817.45	2196543.42
1126	444813.30	2196549.34
1127	444816.56	2196568.24
823	444799.29	2196594.58
822	444793.61	2196589.91
1128	444806.82	2196569.40
1129	444789.89	2196558.49
1130	444770.08	2196587.96
820	444778.24	2196593.21
826	444771.83	2196602.72
1131	444761.70	2196600.41
61	444755.32	2196609.90
60	444752.85	2196557.46
1132	444991.79	2196199.22
1133	445304.55	2195730.36
1097	445311.30	2195733.25
206		
1085	443797.29	2198733.06
1084	443773.81	2198730.39
1083	443770.38	2198719.97
1082	443792.01	2198698.72
1094	443792.02	2198698.73
1095	443813.25	2198677.89
1096	443825.97	2198685.04
954	443844.37	2198649.93
1093	443860.23	2198657.84
1092	443851.66	2198693.50
1091	443838.85	2198707.62
1090	443836.06	2198724.38



Номер точки	Координаты, м	
	X	Y
1089	443827.93	2198729.23
1088	443819.65	2198732.28
1087	443810.94	2198733.74
1086	443801.53	2198733.55
1085	443797.29	2198733.06
207*		
822	444793.61	2196589.91
827	444785.14	2196582.94
820	444778.24	2196593.21
1130	444770.08	2196587.96
1129	444789.89	2196558.49
1128	444806.82	2196569.40
822	444793.61	2196589.91
210		
1134	444273.61	2201349.10
1135	444268.59	2201334.07
1136	444278.58	2201330.73
1137	444283.57	2201345.77
1134	444273.61	2201349.10
211		
648	443986.53	2198416.80
987	443991.88	2198432.92
1138	443990.36	2198432.59
1139	443927.06	2198420.45
649	443929.70	2198405.73
648	443986.53	2198416.80
212		
1140	444734.65	2196552.33
1141	444740.27	2196555.22
1142	444743.66	2196627.47
1143	444720.77	2196664.00
1144	444629.58	2196800.24
1145	444579.13	2196876.14
1146	444552.72	2196867.73
1147	444123.13	2197506.91
1148	444080.77	2197557.68
1149	444069.90	2197553.34
1140	444734.65	2196552.33
213		

Номер точки	Координаты, м	
	X	Y
1150	443988.12	2198448.94
1151	443987.35	2198452.18
1152	443997.11	2198454.37
983	443998.35	2198452.45
982	444001.11	2198460.77
981	443998.31	2198463.41
1153	443977.76	2198459.05
1150	443988.12	2198448.94
214		
1002	443994.97	2198442.25
983	443998.35	2198452.45
1152	443997.11	2198454.37
1151	443987.35	2198452.18
1150	443988.12	2198448.94
1002	443994.97	2198442.25
215		
889	444189.31	2201047.65
1154	444198.58	2201045.52
895	444196.88	2201038.14
894	444201.72	2201031.75
1155	444204.05	2201040.61
1156	444215.35	2201044.91
1157	444201.90	2201062.57
1158	444194.41	2201057.08
1159	444196.96	2201066.09
520	444200.02	2201076.84
891	444147.14	2201094.07
890	444179.26	2201059.68
889	444189.31	2201047.65
216*		
946	445292.49	2195422.94
945	445292.49	2195465.72
944	445279.83	2195559.08
943	445326.15	2195559.08
942	445346.33	2195559.08
1160	445346.33	2195559.96
1161	445345.52	2195568.90
1162	445344.87	2195575.62
1163	445342.82	2195584.10

Номер точки	Координаты, м	
	X	Y
1164	445342.27	2195585.82
1165	445334.97	2195600.01
1166	445332.07	2195605.05
1167	445312.78	2195635.75
1168	445309.22	2195641.00
1169	445277.11	2195688.12
1170	445276.49	2195689.08
1171	445272.79	2195695.14
1172	445236.78	2195748.39
1173	445200.92	2195801.55
1174	445165.01	2195855.05
1175	445129.54	2195908.52
1176	445094.15	2195961.83
1177	445059.12	2196014.70
1178	445024.21	2196067.52
1179	444953.50	2196173.68
1180	444895.98	2196259.23
1181	444879.02	2196284.37
1182	444870.45	2196297.19
1183	444856.36	2196318.36
1184	444841.92	2196339.84
1185	444827.81	2196361.06
1186	444813.44	2196382.38
1187	444799.32	2196403.73
1188	444771.34	2196446.31
1189	444743.15	2196488.73
1190	444728.82	2196510.18
1191	444717.48	2196527.50
1192	444706.30	2196523.65
171	444753.21	2196453.02
170	444713.58	2196433.03
1193	444718.26	2196417.73
1194	444730.07	2196387.01
1195	444741.29	2196364.94
1196	444756.49	2196347.42
1197	444773.07	2196335.66
1198	444776.93	2196333.95
1199	444804.91	2196316.07
1200	444825.84	2196330.23

Номер точки	Координаты, м	
	X	Y
1201	444864.44	2196271.98
1202	444907.82	2196206.52
1203	444913.27	2196198.30
1204	444898.79	2196185.28
1205	444892.51	2196175.60
145	444794.89	2195969.79
144	444823.67	2195937.11
1206	444906.56	2196111.88
1207	444965.53	2196047.04
1208	444983.84	2196030.82
1209	445014.15	2196003.29
1210	445036.20	2195984.01
1211	445094.31	2195924.02
1212	445103.53	2195910.05
1213	445117.81	2195888.12
1214	445117.49	2195877.29
1215	445133.14	2195853.04
1216	445162.05	2195810.90
1217	445216.89	2195711.18
1218	445260.30	2195612.76
1219	445285.04	2195492.67
946	445292.49	2195422.94
За исключением:		
1220	444860.55	2196291.44
1221	444851.57	2196304.22
1222	444857.64	2196308.34
1223	444866.25	2196295.63
1220	444860.55	2196291.44
217		
889	444189.31	2201047.65
897	444193.23	2201042.96
895	444196.88	2201038.14
1154	444198.58	2201045.52
889	444189.31	2201047.65
218*		
1220	444860.55	2196291.44
1223	444866.25	2196295.63
1222	444857.64	2196308.34
1221	444851.57	2196304.22

Номер точки	Координаты, м	
	X	Y
1220	444860.55	2196291.44
220		
902	445311.79	2195717.05
937	445305.28	2195714.26
936	445305.13	2195714.48
935	445228.65	2195829.67
934	445176.19	2195908.67
933	445170.23	2195917.66
932	445165.16	2195925.29
931	445113.10	2196003.69
930	445092.92	2196034.34
929	444962.84	2196231.98
928	444862.50	2196384.42
927	444826.95	2196438.43
926	444756.57	2196545.36
925	444752.57	2196551.42
924	444752.85	2196557.45
1224	444743.56	2196571.20
1225	444743.10	2196554.69
1226	444721.69	2196545.69
1227	444729.87	2196531.77
1228	444795.11	2196432.58
1229	444847.95	2196352.23
1230	444901.94	2196270.15
1231	444924.03	2196236.56
1232	445088.07	2195987.15
1233	445090.22	2195983.92
1234	445161.45	2195876.64
1235	445341.04	2195606.18
1236	445345.88	2195598.89
1237	445350.69	2195589.55
1238	445356.27	2195578.70
1239	445364.25	2195563.18
1240	445368.77	2195508.52
1241	445368.83	2195477.70
1242	445368.93	2195429.38
1243	445368.96	2195416.78
1244	445368.96	2195398.02
1245	445369.00	2195398.06

Номер точки	Координаты, м	
	X	Y
1246	445369.06	2195370.17
1247	445369.08	2195359.26
1248	445369.09	2195352.23
1249	445369.10	2195347.43
1250	445369.13	2195335.44
1251	445369.43	2195190.60
1252	445369.95	2194942.97
1253	445370.07	2194882.22
1254	445370.18	2194833.30
1255	445380.60	2194831.19
1256	445392.75	2194828.99
1257	445392.51	2194838.79
1258	445392.51	2194913.53
844	445392.42	2194962.70
843	445393.59	2195015.91
835	445394.23	2195066.99
644	445394.14	2195120.79
240	445393.32	2195185.45
1259	445393.05	2195280.99
1260	445392.51	2195334.02
1261	445392.15	2195440.30
1262	445392.18	2195459.23
1263	445383.48	2195515.14
1264	445379.91	2195533.76
1265	445372.43	2195566.07
1266	445363.71	2195598.06
1267	445353.77	2195629.70
1268	445342.63	2195660.93
1269	445333.05	2195684.84
1270	445330.96	2195690.77
1271	445330.50	2195691.44
1272	445326.74	2195688.69
1273	445317.01	2195706.51
902	445311.79	2195717.05
221		
1274	443977.54	2197650.38
1275	443988.12	2197659.00
1276	443986.18	2197661.20
1277	443971.27	2197678.35

Номер точки	Координаты, м	
	X	Y
1278	443956.21	2197695.41
1279	443941.25	2197712.22
1280	443938.72	2197715.10
1281	443931.18	2197713.95
1282	443922.68	2197707.97
1274	443977.54	2197650.38
222		
1283	444069.97	2197553.37
1284	444078.50	2197556.78
1285	444077.05	2197558.61
1286	444076.53	2197559.24
1287	444061.62	2197576.72
1288	444046.36	2197594.14
1289	444031.08	2197610.97
1290	444027.71	2197614.72
1291	444019.09	2197606.78
1283	444069.97	2197553.37
223		
1095	443813.25	2198677.89
1292	443792.23	2198698.52
1293	443786.72	2198692.19
1294	443780.98	2198697.61
1295	443763.81	2198714.17
1296	443752.37	2198725.30
1297	443725.66	2198751.33
1298	443719.64	2198757.23
1299	443703.14	2198741.37
800	443741.95	2198704.80
799	443745.13	2198707.19
1300	443756.47	2198695.99
1301	443760.48	2198698.77
1302	443769.04	2198690.83
1303	443784.72	2198675.41
1304	443792.16	2198667.73
201	443811.52	2198641.57
200	443817.65	2198635.51
305	443828.98	2198624.30
309	443868.24	2198585.48
308	443870.27	2198586.53

Номер точки	Координаты, м	
	X	Y
307	443873.15	2198580.96
306	443872.92	2198580.84
312	443879.93	2198573.91
311	443880.72	2198574.33
310	443882.02	2198571.84
301	443908.77	2198545.38
555	443910.51	2198543.66
554	443912.33	2198544.37
553	443998.30	2198463.41
980	444003.93	2198464.61
1305	444026.46	2198456.39
92	444024.88	2198458.64
96	443922.83	2198559.59
1306	443880.78	2198601.18
1307	443880.28	2198600.68
1308	443877.05	2198603.94
1309	443877.52	2198604.41
551	443867.70	2198614.13
955	443834.83	2198646.66
1095	443813.25	2198677.89
224		
1291	444019.09	2197606.78
1290	444027.71	2197614.72
1310	444016.07	2197627.71
1311	444001.05	2197644.43
1275	443988.12	2197659.00
1274	443977.54	2197650.38
1291	444019.09	2197606.78
225		
559	444721.69	2196545.70
1225	444743.10	2196554.69
1312	444743.55	2196571.21
1313	444741.19	2196574.72
1141	444740.27	2196555.22
1140	444734.65	2196552.33
1149	444069.90	2197553.34
1314	444069.96	2197553.37
1315	444019.09	2197606.77
1316	444015.11	2197603.10

Номер точки	Координаты, м	
	X	Y
1317	443993.81	2197627.86
1318	443976.22	2197649.31
1274	443977.54	2197650.38
1282	443922.68	2197707.97
1319	443898.63	2197691.05
1320	443906.73	2197681.82
1321	443921.84	2197665.02
1322	443924.28	2197662.23
1323	443933.51	2197651.20
1324	443936.62	2197648.09
1325	443951.55	2197630.93
1326	443966.68	2197613.86
1327	443981.83	2197597.00
1328	443996.88	2197580.21
1329	444011.89	2197563.67
1330	444026.72	2197546.75
1331	444041.27	2197529.69
1332	444043.66	2197526.68
197	444044.86	2197525.23
196	444049.76	2197528.39
195	444072.25	2197491.56
1022	444249.96	2197224.41
1021	444256.75	2197214.21
1333	444307.81	2197137.46
1334	444314.18	2197128.12
1335	444328.61	2197106.92
1336	444357.57	2197064.51
1337	444400.95	2197000.61
1338	444415.38	2196979.30
1339	444444.33	2196936.67
1340	444458.72	2196915.35
1341	444473.13	2196894.03
1342	444487.31	2196872.76
1343	444501.49	2196851.41
1344	444544.18	2196787.32
1345	444558.50	2196765.93
1346	444572.75	2196744.59
1347	444582.82	2196729.55
1348	444591.48	2196735.30

Номер точки	Координаты, м	
	X	Y
1349	444672.88	2196613.81
1350	444664.01	2196607.90
1351	444672.23	2196595.61
562	444698.58	2196555.90
561	444709.72	2196559.68
560	444715.90	2196555.55
559	444721.69	2196545.70
226		
1315	444019.09	2197606.77
1274	443977.54	2197650.38
1318	443976.22	2197649.31
1317	443993.81	2197627.86
1316	444015.11	2197603.10
1315	444019.09	2197606.77
227		
1226	444721.69	2196545.69
1352	444708.91	2196540.32
1353	444714.87	2196531.50
1190	444728.82	2196510.18
1189	444743.15	2196488.73
1188	444771.34	2196446.31
1187	444799.32	2196403.73
1186	444813.44	2196382.38
1185	444827.81	2196361.06
1184	444841.92	2196339.84
1183	444856.36	2196318.36
1182	444870.45	2196297.19
1181	444879.02	2196284.37
1180	444895.98	2196259.23
1179	444953.50	2196173.68
1178	445024.21	2196067.52
1177	445059.12	2196014.70
1176	445094.15	2195961.83
1175	445129.54	2195908.52
1174	445165.01	2195855.05
1173	445200.92	2195801.55
1172	445236.78	2195748.39
1171	445272.79	2195695.14
1170	445276.49	2195689.08

Номер точки	Координаты, м	
	X	Y
1169	445277.11	2195688.12
1168	445309.22	2195641.00
1167	445312.78	2195635.75
1166	445332.07	2195605.05
1354	445340.77	2195589.95
1355	445341.39	2195588.58
1163	445342.82	2195584.10
1162	445344.87	2195575.62
1161	445345.52	2195568.90
1160	445346.33	2195559.96
942	445346.33	2195559.08
941	445346.33	2195546.99
940	445346.15	2195440.32
939	445346.35	2195381.13
1356	445346.51	2195333.78
1357	445347.05	2195280.77
1007	445347.32	2195185.21
1006	445348.14	2195120.59
1358	445348.23	2195067.40
1359	445347.60	2195016.81
1360	445347.06	2194992.56
74	445358.31	2194987.42
73	445358.37	2194959.92
625	445346.46	2194965.35
415	445346.51	2194838.51
414	445346.52	2194837.95
1361	445357.80	2194835.80
1254	445370.18	2194833.30
1253	445370.07	2194882.22
1252	445369.95	2194942.97
1251	445369.43	2195190.60
1250	445369.13	2195335.44
1249	445369.10	2195347.43
1248	445369.09	2195352.23
1247	445369.08	2195359.26
1246	445369.06	2195370.17
1245	445369.00	2195398.06
1244	445368.96	2195398.02
1243	445368.96	2195416.78

Номер точки	Координаты, м	
	X	Y
1242	445368.93	2195429.38
1241	445368.83	2195477.70
1240	445368.77	2195508.52
1239	445364.25	2195563.18
1238	445356.27	2195578.70
1237	445350.69	2195589.55
1236	445345.88	2195598.89
1235	445341.04	2195606.18
1234	445161.45	2195876.64
1233	445090.22	2195983.92
1232	445088.07	2195987.15
1231	444924.03	2196236.56
1230	444901.94	2196270.15
1229	444847.95	2196352.23
1228	444795.11	2196432.58
1227	444729.87	2196531.77
1226	444721.69	2196545.69
228*		
878	445346.32	2194653.44
877	445343.58	2194664.73
876	445335.31	2194686.67
875	445323.42	2194705.70
874	445310.11	2194722.20
873	445294.93	2194737.01
872	445278.10	2194749.90
871	445265.88	2194757.13
1362	445147.38	2194783.25
1363	445164.58	2194769.25
1364	445171.79	2194759.34
1365	445170.45	2194753.53
1366	445210.88	2194744.17
1367	445212.34	2194750.48
1368	445289.91	2194732.66
1369	445321.41	2194695.82
878	445346.32	2194653.44
229*		
871	445265.88	2194757.13
1370	445259.85	2194760.68
1371	445240.42	2194769.23

Номер точки	Координаты, м	
	X	Y
1372	445186.09	2194786.22
1373	445157.89	2194794.14
1374	445139.35	2194801.00
1375	445135.72	2194801.88
1376	445135.21	2194802.00
1377	445128.20	2194803.55
1378	445127.35	2194799.54
1362	445147.38	2194783.25
871	445265.88	2194757.13
230*		
1379	445340.91	2194756.37
1375	445135.72	2194801.88
1374	445139.35	2194801.00
1373	445157.89	2194794.14
1372	445186.09	2194786.22
1371	445240.42	2194769.23
1370	445259.85	2194760.68
871	445265.88	2194757.13
1380	445356.91	2194737.07
1381	445357.18	2194752.26
1379	445340.91	2194756.37
231		
1382	444939.80	2194857.71
1383	445003.31	2194834.01
1384	445128.23	2194803.69
1376	445135.21	2194802.00
1375	445135.72	2194801.88
1379	445340.91	2194756.37
1382	444939.80	2194857.71
232		
1376	445135.21	2194802.00
1384	445128.23	2194803.69
1377	445128.20	2194803.55
1376	445135.21	2194802.00
233		
1385	444581.71	2202806.64
1386	444581.71	2202806.65
1387	444576.32	2202823.36
1388	444568.09	2202845.94

Номер точки	Координаты, м	
	X	Y
1389	444567.81	2202842.80
1390	444567.77	2202842.30
1391	444567.09	2202839.28
1392	444565.21	2202834.33
1393	444564.70	2202831.26
1394	444564.65	2202828.07
1395	444565.50	2202825.23
1396	444565.75	2202822.32
1397	444566.91	2202819.49
1398	444569.04	2202817.43
1399	444571.69	2202816.06
1400	444574.07	2202814.18
1401	444574.81	2202813.03
1402	444578.46	2202804.27
1385	444581.71	2202806.64
234		
1403	444364.75	2200168.08
1404	444361.95	2200211.43
1405	444359.27	2200241.21
1406	444351.71	2200241.66
1407	444341.72	2200240.78
1408	444336.31	2200186.61
1409	444335.10	2200137.95
1410	444341.34	2200127.06
1411	444348.95	2200124.64
1403	444364.75	2200168.08
237		
1412	444334.11	2200262.78
1413	444335.12	2200289.02
1414	444332.24	2200290.20
1415	444329.95	2200265.01
1412	444334.11	2200262.78
238		
1416	444346.85	2200119.21
1417	444358.40	2200115.84
1418	444367.95	2200090.56
1419	444367.95	2200090.59
1420	444357.70	2200118.11
1421	444350.38	2200118.60

Номер точки	Координаты, м	
	X	Y
1416	444346.85	2200119.21
239		
851	444653.18	2202466.41
850	444651.83	2202477.33
1422	444651.36	2202487.40
1423	444650.53	2202501.18
1424	444649.34	2202513.97
1425	444651.06	2202517.05
1426	444650.75	2202520.40
1427	444649.54	2202533.20
1428	444648.26	2202546.02
1429	444646.74	2202559.47
1430	444644.84	2202574.67
1431	444641.25	2202576.64
1432	444645.01	2202545.79
1433	444647.97	2202510.57
1434	444649.23	2202489.73
997	444650.26	2202467.23
851	444653.18	2202466.41
241		
1435	444334.94	2200111.82
1436	444341.93	2200112.29
1437	444341.36	2200120.68
1438	444340.01	2200121.14
1439	444334.34	2200120.76
1435	444334.94	2200111.82
242		
1440	444236.59	2200132.75
1441	444225.19	2200163.21
1442	444207.52	2200156.75
1443	444218.69	2200126.20
1440	444236.59	2200132.75
243		
1444	444194.39	2201003.86
893	444197.01	2201013.83
896	444191.69	2201015.56
974	444190.62	2201010.92
975	444170.64	2201015.52
887	444172.12	2201021.94

Номер точки	Координаты, м	
	X	Y
892	444121.17	2201038.54
691	444112.90	2201018.82
1445	444109.47	2201004.86
1446	444108.66	2201000.40
1447	444108.75	2201000.42
1448	444166.25	2200990.00
1449	444181.25	2201010.00
1450	444194.17	2201005.83
1444	444194.39	2201003.86
244		
1451	444637.74	2202620.54
1452	444641.99	2202594.48
1453	444646.23	2202603.39
1454	444643.65	2202623.20
1451	444637.74	2202620.54
247		
1455	444354.66	2200251.79
1456	444357.74	2200259.51
1457	444356.10	2200280.42
1413	444335.12	2200289.02
1412	444334.11	2200262.78
1455	444354.66	2200251.79
248		
1458	444161.30	2200346.57
1459	444145.78	2200349.80
1460	444142.46	2200328.70
1461	444143.02	2200326.05
1462	444155.52	2200320.52
1458	444161.30	2200346.57
249		
1463	444163.25	2200382.74
1464	444159.79	2200383.48
1465	444147.65	2200361.72
1466	444146.70	2200355.68
1467	444157.20	2200353.48
1463	444163.25	2200382.74
250		
1468	444338.92	2200121.52
1469	444334.50	2200125.23



Номер точки	Координаты, м	
	X	Y
1470	444334.29	2200125.92
1471	444334.24	2200122.88
1468	444338.92	2200121.52
251		
1430	444644.84	2202574.67
1429	444646.74	2202559.47
1472	444651.81	2202560.04
1473	444650.31	2202571.69
1430	444644.84	2202574.67
253		
1414	444332.24	2200290.20
1413	444335.12	2200289.02
1474	444335.34	2200294.63
1475	444334.37	2200343.78
1476	444313.31	2200349.45
1477	444312.45	2200293.89
1478	444323.16	2200273.14
1415	444329.95	2200265.01
1414	444332.24	2200290.20
254		
1479	444644.62	2202576.43
1430	444644.84	2202574.67
1473	444650.31	2202571.69
1480	444650.29	2202571.81
1481	444650.40	2202574.45
1479	444644.62	2202576.43
255		
1475	444334.37	2200343.78
1474	444335.34	2200294.63
1413	444335.12	2200289.02
1457	444356.10	2200280.42
1482	444353.91	2200308.32
1483	444350.83	2200328.09
1484	444346.99	2200340.39
1475	444334.37	2200343.78
256		
78	444621.21	2202320.44
714	444635.98	2202289.17
713	444639.65	2202262.08

Номер точки	Координаты, м	
	X	Y
1485	444640.89	2202268.85
1486	444643.54	2202283.36
1487	444648.18	2202490.73
1488	444607.32	2202673.20
1489	444572.24	2202671.16
1490	444573.04	2202653.78
1491	444573.41	2202647.59
1492	444574.37	2202633.95
1493	444574.39	2202633.71
1494	444582.01	2202567.68
1495	444591.66	2202568.26
1496	444583.52	2202642.37
1497	444589.97	2202650.89
1498	444601.87	2202652.02
1499	444620.39	2202577.64
1500	444620.96	2202568.57
1501	444629.08	2202500.45
1502	444630.94	2202499.40
1503	444631.16	2202427.92
82	444631.32	2202417.92
81	444630.80	2202345.99
80	444630.60	2202338.97
79	444629.92	2202320.13
78	444621.21	2202320.44
258		
1504	444644.94	2202290.99
1505	444650.92	2202290.99
1506	444653.02	2202312.99
991	444648.88	2202312.99
1001	444648.02	2202312.99
1000	444651.31	2202359.07
999	444651.70	2202404.82
998	444651.27	2202436.03
997	444650.26	2202467.23
1434	444649.23	2202489.73
1433	444647.97	2202510.57
1432	444645.01	2202545.79
1431	444641.25	2202576.64
1507	444635.76	2202612.18

Номер точки	Координаты, м	
	X	Y
1508	444630.28	2202632.52
1509	444622.70	2202652.18
1510	444613.41	2202673.55
1488	444607.32	2202673.20
1487	444648.18	2202490.73
1486	444643.54	2202283.36
1504	444644.94	2202290.99
259		
121	444407.29	2201839.67
1511	444409.84	2201843.31
1512	444389.69	2201838.50
121	444407.29	2201839.67
260*		
234	445360.95	2194057.73
639	445363.88	2194063.16
638	445362.71	2194067.91
1513	445360.19	2194061.96
1514	445360.95	2194057.74
234	445360.95	2194057.73
261*		
1381	445357.18	2194752.26
1380	445356.91	2194737.07
727	445357.30	2194736.98
726	445357.31	2194737.28
725	445358.91	2194746.78
724	445359.76	2194751.82
1515	445358.20	2194752.00
1381	445357.18	2194752.26
262*		
1516	446381.42	2194764.30
435	446376.60	2194770.63
434	446014.69	2194773.20
1517	446262.40	2194769.11
1516	446381.42	2194764.30
263		
317	444801.69	2195244.16
472	444800.46	2195243.23
471	444808.36	2195206.26
318	444810.53	2195204.87

Номер точки	Координаты, м	
	X	Y
317	444801.69	2195244.16
264		
1518	445810.03	2194685.32
1519	445820.90	2194684.13
1520	445828.44	2194683.31
1521	445953.24	2194682.00
1522	446165.93	2194679.77
1523	446389.45	2194677.43
1524	446454.46	2194676.75
1525	446667.51	2194674.53
1526	446688.87	2194676.88
1527	446697.52	2194677.27
1528	446554.20	2194688.30
1529	446484.19	2194687.90
1530	446270.40	2194697.32
1531	446008.71	2194690.50
1532	445909.70	2194696.40
1533	445841.30	2194701.70
1534	445818.50	2194704.40
480	445787.80	2194705.90
479	445810.04	2194694.97
1518	445810.03	2194685.32
265		
547	443966.60	2198620.95
549	443960.53	2198639.10
548	443959.65	2198634.44
547	443966.60	2198620.95
266		
1306	443880.78	2198601.18
1309	443877.52	2198604.41
1308	443877.05	2198603.94
1307	443880.28	2198600.68
1306	443880.78	2198601.18
267		
1325	443951.55	2197630.93
1324	443936.62	2197648.09
1535	443933.59	2197651.12
1325	443951.55	2197630.93
268		

Номер точки	Координаты, м	
	X	Y
197	444044.86	2197525.23
1332	444043.66	2197526.68
1331	444041.27	2197529.69
1330	444026.72	2197546.75
1536	444036.62	2197535.15
1537	444043.93	2197526.35
197	444044.86	2197525.23
271		
1538	445518.01	2193440.94
737	445528.61	2193442.81
447	445528.52	2193443.23
446	445517.91	2193441.32
1538	445518.01	2193440.94
272		
306	443872.92	2198580.84
307	443873.15	2198580.96
308	443870.27	2198586.53
309	443868.24	2198585.48
306	443872.92	2198580.84
273		
736	445392.76	2194828.99
735	445392.94	2194868.55
734	445393.39	2194934.62
845	445392.47	2194935.01
1258	445392.51	2194913.53
1257	445392.51	2194838.79
1256	445392.75	2194828.99
736	445392.76	2194828.99
274		
239	445393.23	2195216.67
59	445394.80	2195216.68
58	445393.13	2195452.58
1539	445392.87	2195454.80
1262	445392.18	2195459.23
1261	445392.15	2195440.30
1260	445392.51	2195334.02
1259	445393.05	2195280.99
239	445393.23	2195216.67
275		

Номер точки	Координаты, м	
	X	Y
383	443934.86	2199144.34
1540	443924.31	2199126.30
1541	443901.90	2199127.81
1542	443893.23	2199154.71
1543	443880.67	2199179.52
1544	443852.14	2199187.16
1545	443851.64	2199176.63
1546	443853.51	2199177.42
1547	443853.52	2199177.42
1548	443882.51	2199169.65
1549	443895.06	2199144.84
1550	443903.72	2199117.93
1551	443926.13	2199116.42
1552	443937.51	2199135.85
383	443934.86	2199144.34
276		
387	443909.44	2199189.55
1553	443918.68	2199200.42
1554	443946.48	2199205.20
1555	443946.49	2199205.20
1556	443972.78	2199178.59
372	443985.95	2199153.43
1557	443987.69	2199156.50
1558	443970.94	2199188.49
1559	443944.64	2199215.09
1560	443916.84	2199210.30
1561	443906.68	2199198.34
387	443909.44	2199189.55
277*		
254	445714.51	2194778.50
1562	445711.94	2194780.57
767	445687.28	2194782.21
254	445714.51	2194778.50
278*		
764	445538.99	2194802.99
1563	445573.50	2194797.70
765	445586.38	2194795.95
764	445538.99	2194802.99
279*		

Номер точки	Координаты, м	
	X	Y
1355	445341.39	2195588.58
1354	445340.77	2195589.95
1564	445335.00	2195599.96
1164	445342.27	2195585.82
1355	445341.39	2195588.58
280		
1334	444314.18	2197128.12
1565	444314.36	2197127.85
1342	444487.31	2196872.76
1341	444473.13	2196894.03
1340	444458.72	2196915.35
1339	444444.33	2196936.67
1338	444415.38	2196979.30
1337	444400.95	2197000.61
1336	444357.57	2197064.51
1335	444328.61	2197106.92
1334	444314.18	2197128.12
281		
1566	444698.57	2196555.89
562	444698.58	2196555.90
1351	444672.23	2196595.61
1350	444664.01	2196607.90
1567	444664.03	2196607.87
1566	444698.57	2196555.89
282		
408	444069.69	2197685.50
407	444085.84	2197697.59
1568	444069.20	2197686.07
408	444069.69	2197685.50
283		
676	445403.54	2193879.99
757	445407.27	2193881.38
756	445400.48	2193908.26
493	445401.20	2193899.61
492	445402.00	2193890.01
676	445403.54	2193879.99
284		
398	444060.14	2197786.15
1569	444060.07	2197786.73

Номер точки	Координаты, м	
	X	Y
1042	444057.66	2197795.04
401	444051.95	2197789.69
400	444054.02	2197789.97
399	444056.51	2197789.38
398	444060.14	2197786.15
285		
1570	444626.22	2202201.72
1571	444626.91	2202201.77
621	444628.59	2202208.18
624	444628.43	2202210.88
1570	444626.22	2202201.72
286		
1048	444044.10	2198066.46
1572	444044.11	2198074.77
224	444031.80	2198076.92
223	443955.40	2198090.23
1049	443955.49	2198083.09
1048	444044.10	2198066.46
287		
334	444072.92	2198422.27
1573	444072.15	2198431.57
1574	444069.72	2198433.26
976	444047.97	2198428.94
885	444047.98	2198428.93
884	444049.54	2198427.57
883	444053.20	2198427.15
882	444052.13	2198419.31
881	444048.73	2198412.58
336	444062.35	2198415.22
335	444061.65	2198419.87
334	444072.92	2198422.27
288		
310	443882.02	2198571.84
311	443880.72	2198574.33
312	443879.93	2198573.91
310	443882.02	2198571.84
289		
526	444166.43	2201146.86
1575	444171.82	2201159.99

Номер точки	Координаты, м	
	X	Y
1576	444186.50	2201195.71
1577	444215.49	2201266.27
1578	444189.20	2201277.01
1579	444201.21	2201318.63
1580	444185.85	2201321.08
128	444182.44	2201311.51
127	444194.18	2201309.63
126	444191.18	2201290.87
125	444188.18	2201272.11
130	444170.20	2201274.99
270	444167.43	2201265.78
269	444186.91	2201262.87
268	444202.41	2201257.19
267	444194.02	2201237.66
272	444190.88	2201230.68
271	444161.11	2201244.68
1581	444155.30	2201225.28
1582	444146.39	2201190.80
1583	444153.70	2201179.24
568	444151.71	2201171.38
567	444154.54	2201163.89
566	444156.23	2201157.26
565	444165.35	2201147.93
526	444166.43	2201146.86
290		
528	444144.78	2201094.84
570	444133.84	2201101.11
689	444133.19	2201098.62
528	444144.78	2201094.84
291		
1584	445400.79	2194125.06
1585	445404.80	2194142.64
1586	445402.12	2194184.24
1587	445401.85	2194246.59
1588	445401.75	2194269.27
1589	445401.55	2194317.08
1590	445400.98	2194449.62
1591	445400.60	2194536.38
502	445393.50	2194536.40

Номер точки	Координаты, м	
	X	Y
707	445393.33	2194476.97
706	445393.00	2194401.11
705	445392.73	2194322.40
704	445393.00	2194238.90
703	445392.67	2194164.83
702	445392.98	2194147.90
701	445393.51	2194141.17
700	445394.03	2194138.35
754	445394.02	2194138.34
753	445396.59	2194124.34
752	445403.17	2194095.95
751	445404.26	2194091.52
1584	445400.79	2194125.06
292*		
634	445352.24	2194111.97
1592	445353.82	2194098.51
635	445356.47	2194093.73
634	445352.24	2194111.97
293		
924	444752.85	2196557.45
60	444752.85	2196557.46
66	444750.40	2196561.14
65	444743.57	2196571.22
64	444745.06	2196625.23
1142	444743.66	2196627.47
1313	444741.19	2196574.72
1312	444743.55	2196571.21
1224	444743.56	2196571.20
924	444752.85	2196557.45
294		
1270	445330.96	2195690.77
355	445330.53	2195691.99
361	445327.30	2195689.72
360	445312.24	2195717.24
902	445311.79	2195717.05
1273	445317.01	2195706.51
1272	445326.74	2195688.69
1271	445330.50	2195691.44
1270	445330.96	2195690.77

Номер точки	Координаты, м	
	X	Y
295		
1593	444708.69	2196540.65
243	444705.60	2196539.49
242	444697.61	2196536.74
597	444687.56	2196533.28
596	444677.84	2196529.93
173	444678.02	2196529.53
172	444697.87	2196536.33
1192	444706.30	2196523.65
1191	444717.48	2196527.50
1353	444714.87	2196531.50
1352	444708.91	2196540.32
563	444708.90	2196540.33
1593	444708.69	2196540.65
296*		
1572	444044.11	2198074.77
409	444044.11	2198074.98
225	444031.85	2198077.45
224	444031.80	2198076.92
1572	444044.11	2198074.77
297*		
538	445355.37	2194380.03
537	445354.64	2194380.03
536	445354.51	2194396.32
535	445354.53	2194419.59
534	445354.51	2194423.17
211	445354.64	2194444.98
216	445353.83	2194444.99
1594	445353.90	2194422.61
1595	445354.07	2194379.89
1596	445354.02	2194349.30
964	445353.08	2194297.42
963	445354.27	2194297.16
538	445355.37	2194380.03
298*		
212	445354.20	2194569.69
206	445354.40	2194569.70
533	445354.24	2194584.00
212	445354.20	2194569.69

Номер точки	Координаты, м	
	X	Y
299*		
1571	444626.91	2202201.77
1570	444626.22	2202201.72
1597	444618.16	2202168.27
1571	444626.91	2202201.77
300*		
376	443899.81	2198995.08
375	443917.15	2198995.09
374	443934.48	2199038.73
373	443973.94	2199132.29
372	443985.95	2199153.43
1556	443972.78	2199178.59
1555	443946.49	2199205.20
1554	443946.48	2199205.20
1553	443918.68	2199200.42
387	443909.44	2199189.55
386	443911.47	2199183.10
385	443930.00	2199163.97
384	443935.68	2199145.73
383	443934.86	2199144.34
1552	443937.51	2199135.85
1551	443926.13	2199116.42
1550	443903.72	2199117.93
1549	443895.06	2199144.84
1548	443882.51	2199169.65
1547	443853.52	2199177.42
1546	443853.51	2199177.42
1545	443851.64	2199176.63
1598	443849.62	2199133.63
1599	443840.77	2199088.23
1600	443839.29	2199066.75
379	443839.29	2199066.74
378	443862.75	2199046.79
377	443899.81	2198999.57
376	443899.81	2198995.08
301*		
1585	445404.80	2194142.64
1601	445406.77	2194151.29
1602	445406.14	2194203.79

Номер точки	Координаты, м	
	X	Y
1603	445407.21	2194229.25
1604	445412.20	2194349.11
1605	445412.75	2194392.23
1606	445413.11	2194420.63
1607	445413.00	2194499.80
500	445416.98	2194536.36
1591	445400.60	2194536.38
1590	445400.98	2194449.62
1589	445401.55	2194317.08
1588	445401.75	2194269.27
1587	445401.85	2194246.59
1586	445402.12	2194184.24
1585	445404.80	2194142.64
302*		
247	445863.85	2194771.52
434	446014.69	2194773.20
433	445863.84	2194774.24
247	445863.85	2194771.52
303		
976	444047.97	2198428.94
1574	444069.72	2198433.26
1608	444066.03	2198435.84
1609	444057.10	2198442.53
1610	444053.05	2198441.75
1611	444037.33	2198455.83
93	444032.50	2198460.16
92	444024.88	2198458.64
1305	444026.46	2198456.39
979	444026.47	2198456.37
978	444036.48	2198442.11
977	444047.80	2198429.09
976	444047.97	2198428.94
304		
244	444695.40	2196554.82
1566	444698.57	2196555.89
1567	444664.03	2196607.87
1350	444664.01	2196607.90
1349	444672.88	2196613.81
1348	444591.48	2196735.30

Номер точки	Координаты, м	
	X	Y
1347	444582.82	2196729.55
1346	444572.75	2196744.59
1345	444558.50	2196765.93
1344	444544.18	2196787.32
1343	444501.49	2196851.41
1342	444487.31	2196872.76
1565	444314.36	2197127.85
1020	444550.50	2196772.64
244	444695.40	2196554.82
305		
226	444609.35	2202147.78
1612	444599.55	2202139.73
1613	444584.60	2202166.76
1614	444571.38	2202197.13
43	444599.86	2202199.51
1615	444575.61	2202206.90
1616	444562.74	2202210.03
1617	444567.06	2202175.25
1618	444569.33	2202172.61
655	444597.73	2202139.59
654	444602.95	2202133.52
226	444609.35	2202147.78
307		
42	444609.93	2202200.35
1570	444626.22	2202201.72
624	444628.43	2202210.88
710	444626.29	2202245.85
1619	444619.55	2202242.14
1620	444616.71	2202229.36
1621	444612.16	2202209.58
42	444609.93	2202200.35
308		
209	445354.59	2194480.35
208	445354.77	2194493.81
207	445354.93	2194522.21
206	445354.40	2194569.70
212	445354.20	2194569.69
213	445354.07	2194521.49
214	445353.96	2194475.63

Номер точки	Координаты, м	
	X	Y
215	445353.80	2194453.98
216	445353.83	2194444.99
211	445354.64	2194444.98
210	445354.69	2194453.33
209	445354.59	2194480.35
309		
243	444705.60	2196539.49
1593	444708.69	2196540.65
1622	444707.16	2196542.96
1566	444698.57	2196555.89
244	444695.40	2196554.82
243	444705.60	2196539.49
310*		
226	444609.35	2202147.78
230	444617.63	2202166.23
1597	444618.16	2202168.27
1570	444626.22	2202201.72
42	444609.93	2202200.35
41	444609.05	2202196.71
43	444599.86	2202199.51
1614	444571.38	2202197.13
1613	444584.60	2202166.76
1612	444599.55	2202139.73
226	444609.35	2202147.78
311		
1623	445309.70	2194764.60
1624	445292.90	2194769.00
1625	444938.92	2194857.98
1382	444939.80	2194857.71
1626	445341.19	2194756.32
1627	445343.61	2194755.78
1623	445309.70	2194764.60
312		
954	443844.37	2198649.93
1096	443825.97	2198685.04
1095	443813.25	2198677.89
955	443834.83	2198646.66
954	443844.37	2198649.93
313		

Номер точки	Координаты, м	
	X	Y
197	444044.86	2197525.23
1537	444043.93	2197526.35
1536	444036.62	2197535.15
1330	444026.72	2197546.75
1329	444011.89	2197563.67
1328	443996.88	2197580.21
1327	443981.83	2197597.00
1326	443966.68	2197613.86
1325	443951.55	2197630.93
1535	443933.59	2197651.12
1323	443933.51	2197651.20
1628	443928.87	2197647.31
1629	443919.65	2197658.31
1322	443924.28	2197662.23
1321	443921.84	2197665.02
1320	443906.73	2197681.82
1319	443898.63	2197691.05
1630	443894.46	2197688.11
1631	443896.72	2197683.21
1632	443921.80	2197653.72
1633	443946.57	2197624.23
1634	443953.16	2197617.82
1635	443979.87	2197584.98
1636	443981.71	2197582.35
1637	444009.45	2197546.57
197	444044.86	2197525.23
314*		
843	445393.59	2195015.91
841	445400.48	2195015.49
840	445416.54	2194995.54
839	445424.92	2195004.28
838	445406.29	2195030.49
836	445393.78	2195030.49
843	445393.59	2195015.91
316		
987	443991.88	2198432.92
1003	444002.18	2198435.20
1002	443994.97	2198442.25
987	443991.88	2198432.92



Номер точки	Координаты, м	
	X	Y
318		
202	443808.72	2198640.11
201	443811.52	2198641.57
1304	443792.16	2198667.73
1303	443784.72	2198675.41
1302	443769.04	2198690.83
1301	443760.48	2198698.77
1300	443756.47	2198695.99
802	443799.18	2198653.77
801	443797.20	2198652.75
1638	443798.35	2198651.67
1639	443803.80	2198645.59
1640	443804.10	2198645.75
1641	443804.75	2198644.53
202	443808.72	2198640.11
319*		
1642	446449.68	2194650.56
1643	446499.23	2194656.01
1644	446492.85	2194638.18
1645	446488.98	2194624.15
1646	446490.76	2194630.60
1647	446501.31	2194630.17
1648	446511.56	2194657.37
1649	446628.06	2194670.19
1650	446641.23	2194671.64
1651	446667.45	2194674.52
1525	446667.51	2194674.53
1524	446454.46	2194676.75
1523	446389.45	2194677.43
1522	446165.93	2194679.77
1521	445953.24	2194682.00
1520	445828.44	2194683.31
1519	445820.90	2194684.13
1518	445810.03	2194685.32
478	445810.02	2194680.74
1652	445940.75	2194675.38
1653	446006.51	2194647.46
1654	446059.21	2194627.06
1655	446113.60	2194617.50

Номер точки	Координаты, м	
	X	Y
1656	446209.19	2194624.09
1642	446449.68	2194650.56
321*		
1650	446641.23	2194671.64
1649	446628.06	2194670.19
1657	446628.11	2194662.36
1658	446641.19	2194661.74
1650	446641.23	2194671.64
322*		
1645	446488.98	2194624.15
1644	446492.85	2194638.18
1643	446499.23	2194656.01
1642	446449.68	2194650.56
1659	446449.06	2194625.12
1645	446488.98	2194624.15
323*		
1660	444753.37	2196556.68
922	444767.25	2196535.46
921	444781.45	2196514.22
920	444809.75	2196471.62
919	444837.74	2196429.01
918	444851.75	2196407.84
917	444866.07	2196386.59
916	444880.19	2196365.36
915	444894.63	2196343.89
914	444908.73	2196322.70
913	444917.23	2196309.98
912	444934.15	2196284.90
911	444991.75	2196199.22
910	445062.56	2196092.91
909	445097.49	2196040.08
908	445132.49	2195987.25
907	445167.88	2195933.95
906	445203.31	2195880.52
905	445239.10	2195827.21
904	445274.91	2195774.12
903	445307.81	2195725.09
902	445311.79	2195717.05
360	445312.24	2195717.24

Номер точки	Координаты, м	
	X	Y
495	445308.58	2195723.94
494	445314.05	2195727.86
1097	445311.30	2195733.25
1133	445304.55	2195730.36
1132	444991.79	2196199.22
1660	444753.37	2196556.68
324*		
1626	445341.19	2194756.32
1661	445341.49	2194756.24
1662	445354.87	2194752.86
1663	445343.73	2194755.76
1627	445343.61	2194755.78
1626	445341.19	2194756.32
325*		
1139	443927.06	2198420.45
1138	443990.36	2198432.59
987	443991.88	2198432.92
1150	443988.12	2198448.94
1153	443977.76	2198459.05
558	443977.75	2198459.06
557	443975.57	2198461.19
1664	443922.01	2198450.48
1665	443925.00	2198432.00
1139	443927.06	2198420.45
326*		
1150	443988.12	2198448.94
987	443991.88	2198432.92
1002	443994.97	2198442.25
1150	443988.12	2198448.94
327		
1292	443792.23	2198698.52
1094	443792.02	2198698.73
1082	443792.01	2198698.72
1081	443790.13	2198696.47
1080	443756.27	2198729.07
1079	443723.26	2198760.70
1298	443719.64	2198757.23
1297	443725.66	2198751.33
1296	443752.37	2198725.30

Номер точки	Координаты, м	
	X	Y
1295	443763.81	2198714.17
1294	443780.98	2198697.61
1293	443786.72	2198692.19
1292	443792.23	2198698.52
328		
1275	443988.12	2197659.00
1666	443992.83	2197662.85
1038	443947.96	2197716.51
1667	443940.84	2197715.43
1280	443938.72	2197715.10
1279	443941.25	2197712.22
1278	443956.21	2197695.41
1277	443971.27	2197678.35
1276	443986.18	2197661.20
1275	443988.12	2197659.00
329		
1148	444080.77	2197557.68
1668	444027.52	2197621.35
1669	444029.25	2197616.14
1290	444027.71	2197614.72
1289	444031.08	2197610.97
1288	444046.36	2197594.14
1287	444061.62	2197576.72
1286	444076.53	2197559.24
1285	444077.05	2197558.61
1284	444078.50	2197556.78
1148	444080.77	2197557.68
330		
1290	444027.71	2197614.72
1669	444029.25	2197616.14
1668	444027.52	2197621.35
1666	443992.83	2197662.85
1275	443988.12	2197659.00
1311	444001.05	2197644.43
1310	444016.07	2197627.71
1290	444027.71	2197614.72
332		
959	444011.92	2197678.73
1028	444014.84	2197666.40

Номер точки	Координаты, м	
	X	Y
1033	444019.14	2197670.40
960	444014.30	2197675.92
959	444011.92	2197678.73
334		
1668	444027.52	2197621.35
1030	444021.19	2197640.54
1034	444005.96	2197658.14
1028	444014.84	2197666.40
959	444011.92	2197678.73
961	444004.31	2197687.68
812	443994.55	2197678.26
1670	443997.34	2197666.52
1666	443992.83	2197662.85
1668	444027.52	2197621.35
336		
1671	444173.67	2200516.41
1672	444205.67	2200508.85
1673	444215.68	2200506.25
1674	444208.07	2200532.81
1675	444133.96	2200544.87
1676	444139.20	2200524.27
1671	444173.67	2200516.41
337		
1677	444093.73	2200906.92
1678	444095.72	2200908.68
1679	444094.20	2200910.86
1677	444093.73	2200906.92
338		
1680	444115.03	2200826.45
1681	444108.16	2200838.44
1682	444106.95	2200832.51
1680	444115.03	2200826.45
339		
1683	444159.19	2200844.70
1684	444159.73	2200850.41
1685	444160.01	2200855.24
1686	444151.29	2200862.16
1687	444149.72	2200864.19
1688	444148.20	2200866.59

Номер точки	Координаты, м	
	X	Y
1689	444146.88	2200869.26
1690	444145.85	2200872.08
1691	444145.04	2200875.44
1692	444144.62	2200878.85
1693	444144.64	2200882.38
1694	444145.13	2200885.90
1695	444147.55	2200897.79
1696	444154.07	2200904.70
1697	444158.86	2200909.30
1698	444164.64	2200914.24
1699	444165.19	2200919.69
1700	444165.57	2200922.86
1701	444142.90	2200910.24
1702	444129.86	2200885.22
1703	444143.42	2200858.12
1683	444159.19	2200844.70
340		
1704	444160.41	2200862.35
1705	444161.72	2200885.15
1706	444163.00	2200897.88
1707	444161.46	2200897.44
1708	444157.80	2200896.02
1709	444155.50	2200893.73
1710	444154.06	2200890.55
1711	444153.02	2200887.20
1712	444151.28	2200879.44
1713	444150.62	2200874.84
1714	444150.88	2200872.88
1715	444152.76	2200869.47
1716	444155.41	2200866.59
1704	444160.41	2200862.35
341		
1717	444200.40	2200560.31
1718	444199.09	2200565.06
1719	444195.12	2200579.49
1720	444191.21	2200593.84
1721	444187.38	2200608.13
1722	444183.68	2200622.36
1723	444180.86	2200635.46

Номер точки	Координаты, м	
	X	Y
1724	444126.15	2200640.95
1725	444117.78	2200642.26
1726	444109.68	2200643.47
1727	444115.51	2200617.32
1728	444127.91	2200568.63
1717	444200.40	2200560.31
342		
1729	444176.44	2200988.42
1730	444176.57	2200988.97
1731	444178.02	2200995.11
1732	444180.65	2201005.88
1733	444194.31	2201003.56
1444	444194.39	2201003.86
1450	444194.17	2201005.83
1449	444181.25	2201010.00
1448	444166.25	2200990.00
1447	444108.75	2201000.42
1446	444108.66	2201000.40
1734	444107.25	2200992.64
1735	444111.17	2200991.90
1736	444117.23	2200989.65
1737	444130.41	2200982.34
1738	444136.94	2200978.50
1739	444143.29	2200977.93
1740	444148.63	2200979.02
1741	444153.38	2200981.47
1742	444158.37	2200985.53
1743	444160.94	2200987.59
1744	444163.58	2200988.88
1745	444165.97	2200989.08
1746	444171.39	2200988.91
1729	444176.44	2200988.42
343		
1747	444170.49	2200960.53
1748	444171.76	2200967.01
1749	444173.56	2200975.45
1750	444172.22	2200975.32
1751	444162.85	2200974.07
1752	444151.23	2200972.87

Номер точки	Координаты, м	
	X	Y
1753	444142.13	2200971.82
1754	444138.12	2200971.61
1755	444135.26	2200971.95
1756	444131.36	2200973.08
1757	444125.51	2200975.33
1758	444122.04	2200977.33
1759	444118.74	2200980.19
1760	444115.85	2200981.72
1761	444113.04	2200982.68
1762	444109.84	2200983.54
1763	444106.62	2200984.10
1764	444105.70	2200984.11
1765	444103.55	2200972.26
1766	444108.49	2200973.31
1767	444142.63	2200961.85
1747	444170.49	2200960.53
344		
1768	444574.89	2202784.01
1769	444585.01	2202795.80
1385	444581.71	2202806.64
1402	444578.46	2202804.27
1401	444574.81	2202813.03
1400	444574.07	2202814.18
1399	444571.69	2202816.06
1398	444569.04	2202817.43
1397	444566.91	2202819.49
1396	444565.75	2202822.32
1395	444565.50	2202825.23
1394	444564.65	2202828.07
1393	444564.70	2202831.26
1392	444565.21	2202834.33
1391	444567.09	2202839.28
1390	444567.77	2202842.30
1389	444567.81	2202842.80
1388	444568.09	2202845.94
1770	444537.18	2202930.73
1771	444532.80	2202933.80
1772	444531.02	2202941.15
1773	444528.65	2202950.94

Номер точки	Координаты, м	
	X	Y
1774	444527.34	2202959.42
1775	444527.03	2202965.01
1776	444523.14	2202983.67
1777	444513.38	2202979.70
1778	444514.58	2202976.02
1779	444517.12	2202948.62
1780	444522.35	2202927.97
1781	444534.56	2202905.64
1782	444529.01	2202884.14
1783	444526.94	2202857.01
1784	444537.88	2202819.28
1785	444538.71	2202817.95
1786	444543.93	2202818.18
1787	444573.82	2202784.14
1768	444574.89	2202784.01
345		
1788	444518.82	2202913.52
1789	444519.43	2202886.85
1790	444523.58	2202904.50
1788	444518.82	2202913.52
346		
1791	444348.39	2199801.87
1792	444344.47	2199805.32
1793	444326.26	2199821.11
1794	444313.56	2199831.77
1795	444309.17	2199835.60
1796	444314.12	2199814.95
1797	444345.01	2199792.01
1791	444348.39	2199801.87
347		
1798	444300.45	2200389.35
1799	444234.96	2200404.49
1800	444165.53	2200420.53
1801	444171.86	2200395.65
1802	444166.67	2200390.69
1803	444184.41	2200387.23
1804	444214.24	2200380.30
1805	444244.95	2200373.61
1806	444278.77	2200364.96

Номер точки	Координаты, м	
	X	Y
1807	444302.88	2200357.31
1808	444334.27	2200349.07
1475	444334.37	2200343.78
1484	444346.99	2200340.39
1809	444346.39	2200342.30
1810	444339.61	2200355.32
1811	444332.74	2200363.92
1812	444324.96	2200371.71
1813	444316.37	2200378.59
1814	444311.73	2200381.54
1798	444300.45	2200389.35
348		
1470	444334.29	2200125.92
1815	444335.25	2200186.28
1816	444333.82	2200255.16
1412	444334.11	2200262.78
1415	444329.95	2200265.01
1478	444323.16	2200273.14
1477	444312.45	2200293.89
1476	444313.31	2200349.45
1475	444334.37	2200343.78
1808	444334.27	2200349.07
1807	444302.88	2200357.31
1806	444278.77	2200364.96
1805	444244.95	2200373.61
1804	444214.24	2200380.30
1803	444184.41	2200387.23
1802	444166.67	2200390.69
1817	444160.54	2200384.82
1464	444159.79	2200383.48
1463	444163.25	2200382.74
1818	444182.89	2200378.50
1819	444202.45	2200374.30
1820	444222.49	2200369.98
1821	444233.73	2200367.56
1822	444242.53	2200365.67
1823	444259.99	2200361.93
1824	444260.30	2200336.92
1825	444255.22	2200333.00

Номер точки	Координаты, м	
	X	Y
1826	444236.58	2200336.89
1827	444216.52	2200341.09
1828	444196.45	2200345.28
1829	444176.87	2200349.37
1467	444157.20	2200353.48
1466	444146.70	2200355.68
1459	444145.78	2200349.80
1458	444161.30	2200346.57
1830	444181.86	2200342.29
1831	444199.78	2200338.56
1832	444215.93	2200335.19
1833	444230.71	2200332.11
1834	444255.09	2200327.03
1835	444258.21	2200321.34
1836	444251.51	2200303.77
1837	444243.11	2200281.72
1838	444267.47	2200270.91
1839	444267.44	2200273.61
1840	444267.22	2200291.30
1841	444267.00	2200308.80
1842	444266.78	2200326.20
1843	444266.57	2200343.40
1844	444266.40	2200360.55
1845	444290.55	2200355.36
1846	444301.30	2200353.04
1847	444301.37	2200336.06
1848	444301.45	2200318.86
1849	444301.52	2200301.46
1850	444301.60	2200283.96
1851	444301.68	2200266.26
1852	444301.76	2200248.61
1853	444301.83	2200230.91
1854	444301.91	2200213.16
1855	444268.96	2200220.26
1856	444268.07	2200222.38
1857	444267.96	2200214.11
1858	444280.58	2200213.04
1859	444277.78	2200193.11
1860	444330.04	2200184.62

Номер точки	Координаты, м	
	X	Y
1861	444328.68	2200157.74
1862	444329.28	2200149.41
1863	444330.26	2200141.48
1864	444332.16	2200132.81
1470	444334.29	2200125.92
349		
1868	444108.87	2200690.47
1869	444137.79	2200725.90
1870	444147.92	2200710.00
1871	444160.58	2200725.77
1872	444164.44	2200723.23
1873	444163.38	2200733.52
1874	444161.28	2200750.83
1875	444158.64	2200786.99
1876	444158.35	2200798.89
1877	444129.08	2200772.63
1878	444098.76	2200769.01
1879	444096.00	2200766.50
1880	444092.52	2200763.94
1881	444091.79	2200763.64
1882	444094.65	2200731.63
1883	444096.79	2200716.74
1868	444108.87	2200690.47
350		
1884	444308.60	2199739.69
1885	444323.24	2199746.45
1886	444317.60	2199757.79
1887	444329.38	2199770.65
1888	444338.61	2199773.37
1797	444345.01	2199792.01
1796	444314.12	2199814.95
1795	444309.17	2199835.60
1889	444285.49	2199856.31
1890	444273.59	2199872.51
1891	444262.41	2199890.01
1892	444255.86	2199910.77
1893	444255.39	2199930.42
1894	444254.60	2199943.70
1895	444252.34	2199955.96

Номер точки	Координаты, м	
	X	Y
1896	444246.05	2199971.22
1897	444234.10	2199990.06
1898	444224.93	2200001.43
1899	444218.26	2200014.23
1900	444211.17	2200037.37
1901	444208.17	2200056.37
1902	444204.67	2200060.38
1903	444205.23	2200049.65
1904	444230.65	2199964.44
1905	444229.60	2199953.29
1906	444231.01	2199947.09
1907	444232.16	2199927.05
1908	444220.37	2199900.29
1909	444209.66	2199867.54
1910	444210.40	2199843.03
1911	444209.80	2199840.23
1912	444189.61	2199837.07
1913	444173.01	2199834.73
1914	444177.06	2199809.01
1915	444194.22	2199810.90
193	444185.68	2199780.21
192	444221.94	2199784.44
1916	444232.23	2199780.06
1917	444302.08	2199754.13
1884	444308.60	2199739.69
351		
1918	444509.10	2202825.82
1919	444515.26	2202836.03
1920	444518.95	2202884.81
1789	444519.43	2202886.85
1788	444518.82	2202913.52
1921	444512.82	2202924.90
1922	444503.47	2202960.69
1923	444494.65	2202972.09
1924	444466.59	2202960.69
1925	444460.87	2202957.35
1926	444461.59	2202951.97
280	444466.70	2202938.83
279	444471.50	2202940.71

Номер точки	Координаты, м	
	X	Y
278	444471.87	2202925.55
1927	444496.68	2202861.77
1918	444509.10	2202825.82
352		
1928	444504.30	2202976.01
1929	444513.19	2202964.14
1779	444517.12	2202948.62
1778	444514.58	2202976.02
1777	444513.38	2202979.70
1928	444504.30	2202976.01
353		
1930	444518.20	2202799.48
1931	444536.99	2202817.88
1932	444537.32	2202817.90
1784	444537.88	2202819.28
1783	444526.94	2202857.01
1933	444526.04	2202845.18
1934	444525.02	2202832.69
1935	444524.22	2202830.35
1936	444514.93	2202816.13
1937	444513.49	2202813.11
1930	444518.20	2202799.48
354		
1938	444587.22	2202788.54
1769	444585.01	2202795.80
1768	444574.89	2202784.01
1939	444580.63	2202783.28
1938	444587.22	2202788.54
357		
1932	444537.32	2202817.90
1785	444538.71	2202817.95
1784	444537.88	2202819.28
1932	444537.32	2202817.90
358		
1416	444346.85	2200119.21
1468	444338.92	2200121.52
1940	444338.93	2200121.51
1941	444344.48	2200119.61
1416	444346.85	2200119.21

Номер точки	Координаты, м	
	X	Y
359		
1412	444334.11	2200262.78
1816	444333.82	2200255.16
1815	444335.25	2200186.28
1470	444334.29	2200125.92
1469	444334.50	2200125.23
1468	444338.92	2200121.52
1416	444346.85	2200119.21
1421	444350.38	2200118.60
1420	444357.70	2200118.11
1419	444367.95	2200090.59
1942	444367.99	2200110.91
1943	444365.47	2200156.98
1403	444364.75	2200168.08
1411	444348.95	2200124.64
1410	444341.34	2200127.06
1409	444335.10	2200137.95
1408	444336.31	2200186.61
1407	444341.72	2200240.78
1406	444351.71	2200241.66
1405	444359.27	2200241.21
1944	444358.56	2200249.08
1456	444357.74	2200259.51
1455	444354.66	2200251.79
1412	444334.11	2200262.78
360*		
1945	446508.11	2194648.22
1946	446505.79	2194642.06
1947	446581.71	2194616.70
1948	446591.74	2194640.05
1949	446606.35	2194667.80
1950	446598.65	2194666.95
1951	446586.07	2194643.31
1952	446577.97	2194625.13
1945	446508.11	2194648.22
362		
1953	445601.73	2193461.76
1954	445586.77	2193458.52
1955	445581.08	2193457.29

Номер точки	Координаты, м	
	X	Y
1956	445581.66	2193451.95
1957	445571.98	2193445.41
1958	445568.68	2193444.64
1959	445564.43	2193453.67
1960	445558.43	2193452.37
1961	445558.42	2193452.37
1962	445565.32	2193437.70
1963	445577.93	2193440.63
1964	445577.61	2193441.97
1965	445587.87	2193448.90
1966	445587.93	2193453.71
1967	445599.80	2193456.26
1953	445601.73	2193461.76
363		
1968	445529.17	2193442.91
737	445528.61	2193442.81
1969	445521.96	2193441.64
1970	445520.41	2193435.99
1971	445522.71	2193435.36
1972	445522.55	2193432.63
1973	445528.53	2193432.27
1968	445529.17	2193442.91
364		
1974	444081.93	2197735.57
1975	444080.62	2197736.79
1976	444075.29	2197742.20
719	444074.40	2197741.40
184	444086.93	2197722.99
1977	444089.05	2197724.82
1978	444092.83	2197721.08
1979	444092.72	2197721.46
1974	444081.93	2197735.57
365		
1980	445431.50	2193983.36
1981	445429.56	2193990.87
1982	445428.86	2193990.89
1983	445430.52	2193983.56
1980	445431.50	2193983.36
367		



Номер точки	Координаты, м	
	X	Y
398	444060.14	2197786.15
1984	444062.41	2197784.12
1985	444062.25	2197785.26
1569	444060.07	2197786.73
398	444060.14	2197786.15
368		
1986	444101.37	2197681.46
1987	444101.89	2197681.60
601	444099.02	2197684.81
406	444099.09	2197683.82
1988	444100.50	2197682.35
1986	444101.37	2197681.46
369		
1989	444017.59	2197541.66
1990	444005.61	2197533.14
1991	444019.15	2197509.58
1992	444024.35	2197512.57
1993	444013.53	2197531.41
1994	444023.20	2197538.28
1989	444017.59	2197541.66
371		
1995	445407.96	2194127.03
1996	445406.06	2194135.55
1997	445405.80	2194135.75
1998	445405.85	2194136.50
1999	445404.93	2194140.60
1585	445404.80	2194142.64
1584	445400.79	2194125.06
2000	445403.99	2194122.59
1995	445407.96	2194127.03
373		
2001	444073.32	2198431.67
2002	444073.17	2198433.95
1574	444069.72	2198433.26
1573	444072.15	2198431.57
2001	444073.32	2198431.67
375		
2003	443996.19	2198563.53
2004	443999.02	2198565.05

Номер точки	Координаты, м	
	X	Y
2005	443997.04	2198568.45
2006	443994.38	2198567.03
2003	443996.19	2198563.53
376		
2007	443966.94	2198639.32
2008	443964.77	2198639.73
2009	443960.79	2198640.48
2010	443960.53	2198639.11
2011	443961.24	2198636.99
2007	443966.94	2198639.32
377		
2012	445392.80	2195455.25
2013	445393.10	2195455.89
2014	445392.69	2195514.00
2015	445392.27	2195514.19
1262	445392.18	2195459.23
2012	445392.80	2195455.25
378		
1574	444069.72	2198433.26
2002	444073.17	2198433.95
2016	444072.91	2198437.79
2017	444080.65	2198443.08
2018	444077.26	2198448.03
2019	444072.00	2198444.44
2020	444072.14	2198448.05
2021	444066.14	2198448.28
2022	444065.80	2198439.24
1608	444066.03	2198435.84
1574	444069.72	2198433.26
380		
1955	445581.08	2193457.29
1954	445586.77	2193458.52
1953	445601.73	2193461.76
2023	445601.83	2193462.03
2024	445581.05	2193457.54
1955	445581.08	2193457.29
381*		
1995	445407.96	2194127.03
2025	445411.68	2194131.18

Номер точки	Координаты, м	
	X	Y
1996	445406.06	2194135.55
1995	445407.96	2194127.03
382*		
1998	445405.85	2194136.50
1601	445406.77	2194151.29
1585	445404.80	2194142.64
1999	445404.93	2194140.60
1998	445405.85	2194136.50
385		
1464	444159.79	2200383.48
2026	444160.37	2200384.52
2027	444146.47	2200393.63
2028	444146.43	2200393.63
2029	444140.20	2200392.03
2030	444137.02	2200392.64
2031	444146.71	2200386.30
1464	444159.79	2200383.48
386		
2032	444366.67	2200135.12
2033	444371.73	2200149.47
2034	444381.40	2200154.20
2035	444378.77	2200159.59
2036	444370.40	2200155.51
2037	444366.60	2200163.38
2038	444365.11	2200162.66
1943	444365.47	2200156.98
2032	444366.67	2200135.12
387		
2039	444173.26	2199833.11
2040	444150.36	2199830.11
2041	444132.35	2199830.02
2042	444131.11	2199817.63
2043	444064.99	2199818.84
2044	444053.97	2199822.27
2045	444052.19	2199816.54
2046	444064.02	2199812.85
2047	444136.53	2199811.53
2048	444137.78	2199824.05
2049	444150.76	2199824.11

Номер точки	Координаты, м	
	X	Y
2050	444174.20	2199827.17
2039	444173.26	2199833.11
388		
2051	444303.95	2200386.93
2052	444304.86	2200388.33
2053	444300.47	2200389.35
2051	444303.95	2200386.93
389		
1865	444165.57	2200389.63
1802	444166.67	2200390.69
1866	444166.30	2200390.77
1867	444163.40	2200391.32
1865	444165.57	2200389.63
392		
1867	444163.40	2200391.32
1866	444166.30	2200390.77
1802	444166.67	2200390.69
1801	444171.86	2200395.65
2054	444168.98	2200406.99
2055	444159.30	2200394.51
1867	444163.40	2200391.32
393		
2027	444146.47	2200393.63
2056	444115.10	2200414.17
2057	444111.79	2200409.16
2030	444137.02	2200392.64
2029	444140.20	2200392.03
2028	444146.43	2200393.63
2027	444146.47	2200393.63
394		
2058	444087.40	2200911.50
2059	444087.78	2200906.74
2060	444087.68	2200901.56
1677	444093.73	2200906.92
1679	444094.20	2200910.86
2061	444093.87	2200911.34
2058	444087.40	2200911.50
478		
2270	444022.68	2199288.04

Номер точки	Координаты, м	
	X	Y
2271	444093.35	2199360.60
2272	444099.51	2199357.28
2273	444141.38	2199434.90
2274	444110.75	2199451.31
2270	444022.68	2199288.04
479		
2275	444147.18	2199445.66
2276	444208.82	2199559.94
2277	444202.66	2199563.27
2278	444215.58	2199634.50
2279	444210.29	2199637.08
2280	444183.06	2199585.37
2281	444116.59	2199462.15
2275	444147.18	2199445.66
480		
2282	443985.41	2199346.84
2283	443993.45	2199354.08
2284	444001.72	2199363.86
2285	444012.30	2199380.45
2286	444064.03	2199476.35
2287	444040.46	2199488.99
2288	443998.74	2199411.65
2282	443985.41	2199346.84
481		
2289	444069.95	2199487.31
2290	444136.29	2199610.29
2291	444166.07	2199666.85
2292	444161.72	2199671.46
2293	444108.02	2199614.25
2294	444060.88	2199526.86
2295	444067.92	2199523.06
2296	444053.45	2199496.22
2289	444069.95	2199487.31
482		
948	443950.22	2198673.13
2217	443948.81	2198678.39
2297	443957.82	2198683.36
2298	443949.81	2198704.45
2299	443948.69	2198703.87

Номер точки	Координаты, м	
	X	Y
1060	443941.08	2198699.97
950	443926.05	2198692.27
949	443934.19	2198676.17
948	443950.22	2198673.13
483		
2300	444198.20	2200159.08
2301	444198.07	2200151.54
2302	444198.97	2200148.92
2303	444186.33	2200144.30
2304	444177.46	2200141.06
2305	444178.83	2200137.30
2306	444187.80	2200140.58
2307	444200.27	2200145.14
2308	444203.13	2200090.07
2309	444223.55	2200050.43
2310	444225.28	2200047.52
2311	444228.27	2200045.01
2312	444231.94	2200040.62
2313	444235.21	2200037.46
2314	444237.06	2200030.09
2315	444236.91	2200027.93
2316	444258.74	2199991.16
2317	444264.66	2199986.67
2318	444271.54	2199969.79
2319	444278.67	2199965.03
2320	444280.88	2199953.87
2321	444280.91	2199953.82
2322	444298.80	2199879.04
2323	444308.07	2199876.66
2324	444333.40	2199848.13
2325	444355.58	2199822.80
2326	444372.42	2199871.83
2327	444356.90	2199886.90
2328	444348.98	2199913.60
2329	444351.96	2199926.43
2330	444359.87	2199972.14
2331	444365.19	2200018.22
2332	444367.90	2200064.53
1418	444367.95	2200090.56

Номер точки	Координаты, м	
	X	Y
1417	444358.40	2200115.84
1416	444346.85	2200119.21
1941	444344.48	2200119.61
1437	444341.36	2200120.68
1436	444341.93	2200112.29
1435	444334.94	2200111.82
1439	444334.34	2200120.76
1438	444340.01	2200121.14
1940	444338.93	2200121.51
1468	444338.92	2200121.52
1471	444334.24	2200122.88
1470	444334.29	2200125.92
1864	444332.16	2200132.81
1863	444330.26	2200141.48
1862	444329.28	2200149.41
1861	444328.68	2200157.74
1860	444330.04	2200184.62
1859	444277.78	2200193.11
1858	444280.58	2200213.04
1857	444267.96	2200214.11
1856	444268.07	2200222.38
2333	444267.87	2200238.26
2334	444267.65	2200255.96
1838	444267.47	2200270.91
1837	444243.11	2200281.72
2335	444220.35	2200291.82
2336	444206.54	2200297.93
2337	444191.45	2200304.61
2338	444174.72	2200312.02
1461	444143.02	2200326.05
2339	444148.45	2200300.35
2340	444175.71	2200249.80
2341	444205.40	2200169.83
2300	444198.20	2200159.08
За исключением:		
1440	444236.59	2200132.75
1443	444218.69	2200126.20
1442	444207.52	2200156.75
1441	444225.19	2200163.21

Номер точки	Координаты, м	
	X	Y
1440	444236.59	2200132.75
486		
2322	444298.80	2199879.04
2321	444280.91	2199953.82
2320	444280.88	2199953.87
2353	444281.04	2199953.06
2354	444281.47	2199944.53
2355	444276.15	2199935.42
2356	444273.60	2199929.88
2357	444273.22	2199912.13
2358	444283.46	2199896.54
2359	444294.23	2199880.21
2322	444298.80	2199879.04
487		
2316	444258.74	2199991.16
2315	444236.91	2200027.93
2360	444236.60	2200023.53
2361	444234.27	2200017.36
2362	444235.12	2200012.34
2363	444237.26	2200009.08
2364	444244.65	2200004.68
2365	444251.66	2199996.53
2316	444258.74	2199991.16
489		
2310	444225.28	2200047.52
2309	444223.55	2200050.43
2308	444203.13	2200090.07
2349	444203.40	2200084.92
2366	444207.53	2200075.21
2367	444212.49	2200066.31
2368	444222.58	2200049.78
2310	444225.28	2200047.52
490		
2369	444091.63	2200878.82
2370	444104.06	2200845.61
2371	444124.65	2200809.64
2372	444117.88	2200790.88
3102	444099.39	2200787.99
3103	444091.11	2200775.38

Номер точки	Координаты, м	
	X	Y
2375	444091.41	2200768.14
1877	444129.08	2200772.63
1876	444158.35	2200798.89
2376	444157.75	2200823.24
2377	444157.94	2200831.51
1683	444159.19	2200844.70
1703	444143.42	2200858.12
1702	444129.86	2200885.22
1701	444142.90	2200910.24
1700	444165.57	2200922.86
2378	444169.59	2200955.96
1747	444170.49	2200960.53
1767	444142.63	2200961.85
1766	444108.49	2200973.31
1765	444103.55	2200972.26
2379	444097.75	2200940.33
1679	444094.20	2200910.86
1678	444095.72	2200908.68
1677	444093.73	2200906.92
2380	444093.59	2200905.76
2369	444091.63	2200878.82
493		
1870	444147.92	2200710.00
1869	444137.79	2200725.90
2388	444107.29	2200688.54
2389	444105.99	2200661.56
1725	444117.78	2200642.26
1724	444126.15	2200640.95
1723	444180.86	2200635.46
2390	444173.18	2200667.17
2391	444165.84	2200709.69
1872	444164.44	2200723.23
1871	444160.58	2200725.77
1870	444147.92	2200710.00
495		
522	444206.76	2201103.94
2393	444213.04	2201129.76
131	444219.39	2201152.90
138	444205.64	2201159.91

Номер точки	Координаты, м	
	X	Y
137	444201.18	2201151.37
136	444185.83	2201156.87
135	444194.36	2201180.29
134	444211.04	2201173.75
133	444218.11	2201171.39
132	444223.67	2201168.51
2394	444229.48	2201189.69
107	444230.74	2201194.03
112	444218.25	2201199.00
111	444219.66	2201203.15
110	444203.98	2201210.59
486	444195.51	2201214.64
485	444204.87	2201233.69
484	444213.11	2201230.41
483	444228.51	2201224.40
2395	444234.75	2201236.80
2396	444222.08	2201242.60
2397	444209.48	2201248.37
2398	444215.76	2201261.86
2399	444228.57	2201255.93
2400	444241.40	2201249.99
620	444241.10	2201249.41
619	444246.15	2201247.01
2401	444246.36	2201247.74
2402	444278.40	2201232.65
2403	444281.03	2201238.19
2404	444275.20	2201240.96
2405	444270.40	2201247.60
2406	444283.72	2201287.50
2407	444296.72	2201332.12
2408	444320.54	2201381.80
2409	444352.29	2201435.14
2410	444378.47	2201481.72
2411	444395.46	2201520.45
2412	444421.24	2201591.01
2413	444443.01	2201650.59
2414	444447.65	2201660.59
2415	444464.54	2201674.07
2416	444472.27	2201669.27

Номер точки	Координаты, м	
	X	Y
2417	444482.44	2201682.47
2418	444488.88	2201690.74
2419	444503.35	2201711.30
2420	444527.58	2201741.34
2421	444530.34	2201741.72
2422	444537.10	2201753.13
2423	444540.46	2201759.66
2424	444525.29	2201764.43
685	444520.69	2201763.67
684	444519.41	2201758.39
2425	444511.79	2201747.93
2426	444523.53	2201751.53
2427	444525.60	2201744.77
2428	444513.07	2201740.93
2429	444511.18	2201747.10
2430	444474.04	2201696.12
2431	444447.86	2201678.84
2432	444371.36	2201482.95
2433	444310.73	2201382.99
2434	444268.52	2201244.50
2435	444217.17	2201265.55
2436	444217.18	2201265.59
1577	444215.49	2201266.27
1576	444186.50	2201195.71
1575	444171.82	2201159.99
526	444166.43	2201146.86
525	444175.26	2201138.16
524	444185.77	2201127.53
523	444200.65	2201110.07
522	444206.76	2201103.94
496		
2434	444268.52	2201244.50
2433	444310.73	2201382.99
2432	444371.36	2201482.95
2431	444447.86	2201678.84
2430	444474.04	2201696.12
2429	444511.18	2201747.10
2437	444511.00	2201747.69
2425	444511.79	2201747.93

Номер точки	Координаты, м	
	X	Y
684	444519.41	2201758.39
497	444420.36	2201741.14
496	444416.65	2201734.30
2438	444358.13	2201627.10
2439	444350.40	2201613.75
2440	444341.99	2201600.83
2441	444324.69	2201575.34
2442	444315.69	2201561.25
2443	444307.49	2201546.68
2444	444300.11	2201531.67
2445	444293.58	2201516.28
2446	444276.80	2201472.70
2447	444261.44	2201428.60
2448	444247.68	2201383.97
2449	444235.53	2201338.87
2435	444217.17	2201265.55
2434	444268.52	2201244.50
За исключением:		
2450	444362.47	2201537.31
2451	444356.09	2201521.55
2452	444349.17	2201524.35
2453	444355.55	2201540.11
2450	444362.47	2201537.31
За исключением:		
1134	444273.61	2201349.10
1137	444283.57	2201345.77
1136	444278.58	2201330.73
1135	444268.59	2201334.07
1134	444273.61	2201349.10
497		
2450	444362.47	2201537.31
2453	444355.55	2201540.11
2452	444349.17	2201524.35
2451	444356.09	2201521.55
2450	444362.47	2201537.31
498		
2414	444447.65	2201660.59
2413	444443.01	2201650.59
2454	444424.43	2201599.73

Номер точки	Координаты, м	
	X	Y
2455	444426.75	2201598.77
2456	444455.76	2201667.06
2414	444447.65	2201660.59
499		
2426	444523.53	2201751.53
2425	444511.79	2201747.93
2429	444511.18	2201747.10
2428	444513.07	2201740.93
2427	444525.60	2201744.77
2426	444523.53	2201751.53
500		
2457	444553.20	2201744.85
2422	444537.10	2201753.13
2421	444530.34	2201741.72
2457	444553.20	2201744.85
501		
2458	444575.00	2201740.21
2459	444580.03	2201737.63
2460	444583.37	2201736.35
2461	444587.26	2201744.93
2423	444540.46	2201759.66
2422	444537.10	2201753.13
2457	444553.20	2201744.85
2458	444575.00	2201740.21
502		
2462	444591.50	2201743.60
2461	444587.26	2201744.93
2460	444583.37	2201736.35
2463	444594.25	2201732.16
2462	444591.50	2201743.60
503		
2464	444612.30	2201738.12
2465	444596.34	2201746.64
2462	444591.50	2201743.60
2463	444594.25	2201732.16
2466	444608.08	2201726.84
2464	444612.30	2201738.12
504		
2467	444617.61	2201752.30

Номер точки	Координаты, м	
	X	Y
2468	444610.95	2201755.86
2465	444596.34	2201746.64
2464	444612.30	2201738.12
2467	444617.61	2201752.30
505		
2469	444621.42	2201762.47
2468	444610.95	2201755.86
2467	444617.61	2201752.30
2469	444621.42	2201762.47
506		
2470	444524.67	2201815.81
13	444524.77	2201827.37
12	444524.00	2201825.13
11	444522.18	2201823.22
10	444519.37	2201820.42
9	444518.23	2201819.36
2470	444524.67	2201815.81
513		
117	444450.55	2201880.16
2483	444468.74	2201928.82
2484	444537.04	2202063.74
2485	444548.87	2202092.90
2486	444579.13	2202081.47
656	444587.10	2202103.65
2487	444551.38	2202112.49
2488	444514.72	2202125.41
2489	444512.71	2202126.45
2490	444512.85	2202131.25
2491	444517.98	2202143.53
2492	444510.27	2202144.13
2493	444494.70	2202100.11
50	444496.82	2202097.82
49	444496.86	2202097.94
48	444501.73	2202111.23
47	444508.67	2202108.76
46	444529.63	2202098.73
45	444524.17	2202083.69
44	444519.97	2202072.75
2494	444518.79	2202069.69

Номер точки	Координаты, м	
	X	Y
2495	444513.18	2202055.78
2496	444507.32	2202041.97
2497	444501.22	2202028.27
2498	444494.88	2202014.67
2499	444488.31	2202001.19
2500	444483.30	2201991.28
2501	444451.38	2201929.65
2502	444447.02	2201921.24
2503	444442.95	2201926.99
2504	444436.77	2201936.27
2505	444429.39	2201932.12
2506	444428.91	2201931.75
2507	444436.43	2201920.59
2508	444430.40	2201914.65
2509	444439.20	2201902.20
2510	444441.05	2201900.90
2511	444415.95	2201852.03
1511	444409.84	2201843.31
121	444407.29	2201839.67
120	444414.88	2201840.22
119	444423.76	2201851.99
118	444440.33	2201885.30
117	444450.55	2201880.16
514*		
2508	444430.40	2201914.65
2512	444422.25	2201926.18
2513	444416.97	2201917.99
2514	444426.27	2201910.57
2508	444430.40	2201914.65
515		
2514	444426.27	2201910.57
2513	444416.97	2201917.99
2515	444416.31	2201916.98
2509	444439.20	2201902.20
2508	444430.40	2201914.65
2514	444426.27	2201910.57
516		
2501	444451.38	2201929.65
2516	444444.41	2201930.66

Номер точки	Координаты, м	
	X	Y
2517	444439.40	2201937.74
2504	444436.77	2201936.27
2503	444442.95	2201926.99
2502	444447.02	2201921.24
2501	444451.38	2201929.65
517		
2507	444436.43	2201920.59
2506	444428.91	2201931.75
2518	444422.71	2201926.90
2512	444422.25	2201926.18
2508	444430.40	2201914.65
2507	444436.43	2201920.59
518		
2519	444220.10	2201449.50
2520	444175.68	2201506.99
770	444165.58	2201500.17
769	444096.83	2201431.19
768	444084.40	2201405.68
2521	444141.61	2201381.91
2522	444184.33	2201380.09
2523	444183.53	2201374.66
2524	444203.69	2201371.17
1580	444185.85	2201321.08
1579	444201.21	2201318.63
2525	444219.69	2201382.62
2526	444241.87	2201454.10
2519	444220.10	2201449.50
519		
2522	444184.33	2201380.09
2521	444141.61	2201381.91
2523	444183.53	2201374.66
2522	444184.33	2201380.09
520		
2527	444255.81	2201508.06
2528	444233.32	2201488.03
2529	444246.21	2201472.50
2519	444220.10	2201449.50
2526	444241.87	2201454.10
2530	444258.02	2201506.10



Номер точки	Координаты, м	
	X	Y
2527	444255.81	2201508.06
521		
499	444368.30	2201726.30
2110	444365.17	2201719.51
188	444346.24	2201728.23
187	444333.43	2201726.00
776	444305.89	2201673.81
775	444296.68	2201654.83
774	444288.96	2201635.73
773	444282.58	2201616.37
772	444269.92	2201573.21
771	444268.96	2201569.98
2531	444280.21	2201577.58
2525	444219.69	2201382.62
1578	444189.20	2201277.01
2436	444217.18	2201265.59
2449	444235.53	2201338.87
2448	444247.68	2201383.97
2447	444261.44	2201428.60
2446	444276.80	2201472.70
2445	444293.58	2201516.28
2444	444300.11	2201531.67
2443	444307.49	2201546.68
2442	444315.69	2201561.25
2441	444324.69	2201575.34
2440	444341.99	2201600.83
2439	444350.40	2201613.75
2438	444358.13	2201627.10
496	444416.65	2201734.30
499	444368.30	2201726.30
541		
64	444745.06	2196625.23
2595	444745.52	2196641.69
2598	444745.53	2196642.00
2599	444744.33	2196641.70
1142	444743.66	2196627.47
64	444745.06	2196625.23
543		
1146	444552.72	2196867.73

Номер точки	Координаты, м	
	X	Y
1145	444579.13	2196876.14
2603	444559.12	2196906.24
2604	444528.88	2196951.50
2605	444518.89	2196966.47
2606	444435.97	2197090.58
2607	444374.42	2197181.66
2608	444282.58	2197320.10
2609	444292.88	2197326.94
2610	444288.37	2197353.23
2611	444202.08	2197423.11
2612	444183.30	2197461.45
2613	444166.84	2197494.11
2614	444155.57	2197517.37
2615	444144.57	2197539.18
2616	444131.76	2197564.76
2617	444126.77	2197576.08
2618	444121.19	2197573.85
1148	444080.77	2197557.68
1147	444123.13	2197506.91
1146	444552.72	2196867.73
545		
2628	444080.03	2197589.48
2629	444093.43	2197595.21
2630	444112.62	2197605.07
2631	444097.53	2197621.21
2632	444082.41	2197609.01
2633	444083.79	2197607.10
2634	444072.17	2197601.03
2628	444080.03	2197589.48
546		
2635	444111.01	2197612.74
2636	444111.56	2197613.17
2637	444098.92	2197626.73
544	444098.65	2197629.87
543	444096.46	2197628.26
2638	444097.55	2197627.11
2639	444097.96	2197627.48
2640	444098.21	2197627.19
2641	444097.81	2197626.82

Номер точки	Координаты, м	
	X	Y
2635	444111.01	2197612.74
547		
1030	444021.19	2197640.54
1668	444027.52	2197621.35
1148	444080.77	2197557.68
2617	444126.77	2197576.08
2642	444125.19	2197579.65
2643	444125.08	2197591.56
2644	444118.53	2197605.10
2645	444118.28	2197605.40
2646	444118.12	2197605.33
2635	444111.01	2197612.74
2641	444097.81	2197626.82
2640	444098.21	2197627.19
2639	444097.96	2197627.48
2638	444097.55	2197627.11
543	444096.46	2197628.26
546	444082.46	2197643.15
2647	444067.75	2197658.56
2648	444053.25	2197674.04
2649	444038.86	2197689.11
2650	444039.19	2197689.37
2651	444024.56	2197705.65
2652	444024.10	2197705.31
2653	444010.21	2197721.66
2654	444024.71	2197733.63
2655	444024.46	2197733.92
2656	444023.78	2197734.71
2657	444009.28	2197722.75
2658	443994.85	2197739.74
2659	443994.72	2197740.92
2660	444007.97	2197753.17
2661	444019.15	2197763.48
2662	444019.87	2197764.05
2663	444020.95	2197764.89
2664	444037.02	2197747.94
2665	444053.67	2197730.46
2666	444055.31	2197728.87
2667	444070.23	2197713.70

Номер точки	Координаты, м	
	X	Y
407	444085.84	2197697.59
406	444099.09	2197683.82
601	444099.02	2197684.81
180	444089.61	2197695.30
185	444074.01	2197711.86
184	444086.93	2197722.99
719	444074.40	2197741.40
718	444060.58	2197728.97
723	444047.14	2197742.56
722	444045.16	2197744.46
2668	444029.25	2197760.92
404	444044.83	2197775.05
403	444040.77	2197779.55
1041	443949.87	2197716.80
1040	443948.97	2197716.66
1039	443948.45	2197716.58
1038	443947.96	2197716.51
1666	443992.83	2197662.85
1670	443997.34	2197666.52
812	443994.55	2197678.26
818	443991.18	2197674.99
817	443968.81	2197701.07
2669	443962.05	2197716.22
2670	443988.03	2197737.58
2671	443999.42	2197725.28
957	444017.00	2197706.75
956	444033.31	2197689.02
2672	444048.33	2197672.78
2673	444048.61	2197673.00
2674	444064.18	2197656.95
2675	444080.82	2197639.79
2676	444057.69	2197626.68
2677	444060.46	2197623.66
2678	444080.77	2197638.83
2631	444097.53	2197621.21
2630	444112.62	2197605.07
2629	444093.43	2197595.21
2628	444080.03	2197589.48
2679	444074.96	2197596.93

Номер точки	Координаты, м	
	X	Y
2680	444063.44	2197591.71
2681	444046.55	2197611.24
1031	444025.59	2197635.46
1030	444021.19	2197640.54
548		
2645	444118.28	2197605.40
2682	444114.02	2197610.54
2636	444111.56	2197613.17
2635	444111.01	2197612.74
2646	444118.12	2197605.33
2645	444118.28	2197605.40
552*		
2706	446534.45	2194767.44
2705	446528.03	2194767.69
2713	446530.77	2194759.68
2712	446566.31	2194759.12
2716	446566.43	2194764.68
2717	446535.18	2194765.31
2706	446534.45	2194767.44
553		
2718	444595.29	2202073.33
2719	444592.79	2202071.59
2720	444590.59	2202069.48
2721	444581.15	2202045.84
505	444571.00	2202022.49
504	444571.00	2202010.36
2722	444587.04	2202051.93
2723	444590.14	2202051.93
2718	444595.29	2202073.33
554		
1618	444569.33	2202172.61
1617	444567.06	2202175.25
2724	444561.27	2202221.82
2725	444561.95	2202215.47
2726	444539.62	2202130.40
2727	444539.47	2202129.81
2728	444521.22	2202134.74
2729	444521.77	2202143.18
2491	444517.98	2202143.53

Номер точки	Координаты, м	
	X	Y
2490	444512.85	2202131.25
2489	444512.71	2202126.45
2488	444514.72	2202125.41
2487	444551.38	2202112.49
1618	444569.33	2202172.61
555		
2730	444652.62	2202068.38
2731	444654.89	2202070.40
2732	444603.07	2202097.85
651	444601.97	2202101.05
650	444600.82	2202096.27
2730	444652.62	2202068.38
556		
2718	444595.29	2202073.33
2723	444590.14	2202051.93
2733	444625.69	2202051.94
2734	444648.16	2202039.69
2735	444654.83	2202051.93
2736	444615.09	2202073.68
2737	444610.28	2202075.56
2738	444605.68	2202076.08
2739	444605.15	2202076.14
2740	444599.96	2202075.35
2718	444595.29	2202073.33
557		
2741	444600.82	2202096.26
2718	444595.29	2202073.33
2740	444599.96	2202075.35
2739	444605.15	2202076.14
2738	444605.68	2202076.08
2737	444610.28	2202075.56
2736	444615.09	2202073.68
2735	444654.83	2202051.93
2742	444661.27	2202063.72
2741	444600.82	2202096.26
558		
1430	444644.84	2202574.67
1479	444644.62	2202576.43
1452	444641.99	2202594.48

Номер точки	Координаты, м	
	X	Y
1451	444637.74	2202620.54
2743	444633.47	2202642.69
2744	444640.69	2202653.89
2745	444661.26	2202652.76
2746	444664.06	2202676.24
2747	444662.57	2202676.42
1510	444613.41	2202673.55
1509	444622.70	2202652.18
1508	444630.28	2202632.52
1507	444635.76	2202612.18
1431	444641.25	2202576.64
1430	444644.84	2202574.67
559*		
2748	444602.09	2202271.77
2749	444620.75	2202281.21
2750	444622.88	2202258.80
2751	444620.03	2202244.29
1619	444619.55	2202242.14
710	444626.29	2202245.85
715	444622.50	2202307.90
476	444616.34	2202320.62
475	444591.58	2202371.68
668	444586.73	2202381.69
2752	444574.53	2202406.90
2753	444555.86	2202417.60
2754	444541.58	2202443.28
2755	444548.06	2202461.59
2756	444534.41	2202489.79
2757	444519.28	2202475.40
2758	444502.47	2202496.77
2759	444507.13	2202484.18
2760	444529.07	2202442.54
2761	444557.40	2202381.86
2762	444574.23	2202331.25
2763	444573.72	2202323.52
2764	444573.38	2202318.38
2765	444571.71	2202311.08
2766	444567.21	2202305.85
2767	444561.35	2202291.20

Номер точки	Координаты, м	
	X	Y
2768	444547.61	2202285.53
2769	444546.59	2202285.20
2770	444554.47	2202269.15
2771	444563.21	2202271.17
2772	444565.79	2202258.21
2773	444560.49	2202257.09
2774	444563.04	2202253.19
2748	444602.09	2202271.77
560		
1488	444607.32	2202673.20
1510	444613.41	2202673.55
2747	444662.57	2202676.42
2746	444664.06	2202676.24
2775	444664.13	2202676.83
2776	444662.93	2202677.13
2777	444662.63	2202677.16
2778	444607.77	2202674.07
2779	444600.75	2202703.43
2780	444600.12	2202703.48
2781	444604.51	2202685.73
1488	444607.32	2202673.20
561		
2782	444525.30	2202655.91
2783	444514.47	2202673.32
2784	444484.33	2202654.56
2785	444495.17	2202637.16
2782	444525.30	2202655.91
562		
2786	444561.00	2202670.50
2787	444550.13	2202629.24
2788	444565.01	2202637.10
1492	444574.37	2202633.95
1491	444573.41	2202647.59
1490	444573.04	2202653.78
1489	444572.24	2202671.16
2786	444561.00	2202670.50
563		
2752	444574.53	2202406.90
2755	444548.06	2202461.59

Номер точки	Координаты, м	
	X	Y
2754	444541.58	2202443.28
2753	444555.86	2202417.60
2752	444574.53	2202406.90
564		
2757	444519.28	2202475.40
2756	444534.41	2202489.79
2789	444526.38	2202506.38
2790	444520.80	2202517.90
2791	444533.16	2202564.84
2787	444550.13	2202629.24
2792	444547.37	2202627.78
2793	444508.05	2202582.77
2794	444464.02	2202545.65
2795	444486.30	2202533.70
2796	444490.81	2202526.69
2797	444497.51	2202510.17
2758	444502.47	2202496.77
2757	444519.28	2202475.40
565*		
2798	444557.83	2202298.51
2764	444573.38	2202318.38
2799	444561.45	2202327.72
2800	444545.90	2202307.85
2798	444557.83	2202298.51
566*		
2770	444554.47	2202269.15
2801	444560.05	2202257.77
2773	444560.49	2202257.09
2772	444565.79	2202258.21
2771	444563.21	2202271.17
2770	444554.47	2202269.15
567		
2773	444560.49	2202257.09
2802	444552.96	2202255.50
2803	444558.20	2202246.50
2804	444561.38	2202252.40
2774	444563.04	2202253.19
2773	444560.49	2202257.09
568		

Номер точки	Координаты, м	
	X	Y
2770	444554.47	2202269.15
2769	444546.59	2202285.20
2805	444539.79	2202283.07
2806	444532.83	2202290.10
2807	444546.14	2202267.23
2770	444554.47	2202269.15
569		
2773	444560.49	2202257.09
2801	444560.05	2202257.77
2770	444554.47	2202269.15
2807	444546.14	2202267.23
2802	444552.96	2202255.50
2773	444560.49	2202257.09
570		
2802	444552.96	2202255.50
2807	444546.14	2202267.23
2808	444545.90	2202267.17
2809	444548.28	2202254.51
2802	444552.96	2202255.50
571		
2803	444558.20	2202246.50
2802	444552.96	2202255.50
2809	444548.28	2202254.51
2808	444545.90	2202267.17
2807	444546.14	2202267.23
2806	444532.83	2202290.10
2810	444528.06	2202294.93
2811	444523.08	2202279.63
2812	444523.88	2202249.48
2813	444517.63	2202226.94
2814	444530.92	2202212.30
2815	444532.92	2202220.72
2816	444534.37	2202226.82
2817	444538.27	2202250.24
2818	444541.69	2202249.60
2803	444558.20	2202246.50
572		
2814	444530.92	2202212.30
2819	444532.81	2202210.24

Номер точки	Координаты, м	
	X	Y
2820	444534.59	2202217.23
2821	444535.21	2202220.09
2815	444532.92	2202220.72
2814	444530.92	2202212.30
573		
2821	444535.21	2202220.09
2818	444541.69	2202249.60
2817	444538.27	2202250.24
2816	444534.37	2202226.82
2815	444532.92	2202220.72
2821	444535.21	2202220.09
574		
2774	444563.04	2202253.19
2822	444576.68	2202232.42
2823	444598.54	2202230.57
1619	444619.55	2202242.14
2751	444620.03	2202244.29
2750	444622.88	2202258.80
2749	444620.75	2202281.21
2748	444602.09	2202271.77
2774	444563.04	2202253.19
575		
1619	444619.55	2202242.14
2823	444598.54	2202230.57
2822	444576.68	2202232.42
2774	444563.04	2202253.19
2804	444561.38	2202252.40
2803	444558.20	2202246.50
2724	444561.27	2202221.82
1616	444562.74	2202210.03
1615	444575.61	2202206.90
43	444599.86	2202199.51
42	444609.93	2202200.35
1621	444612.16	2202209.58
1620	444616.71	2202229.36
1619	444619.55	2202242.14
578		
2731	444654.89	2202070.40
2730	444652.62	2202068.38

Номер точки	Координаты, м	
	X	Y
2742	444661.27	2202063.72
2829	444662.66	2202066.29
2731	444654.89	2202070.40
579		
2830	444611.52	2202708.66
2831	444597.48	2202754.80
2832	444580.60	2202751.20
2833	444594.79	2202728.34
2779	444600.75	2202703.43
2778	444607.77	2202674.07
2777	444662.63	2202677.16
2776	444662.93	2202677.13
2834	444656.21	2202678.81
2835	444650.75	2202680.13
2836	444641.17	2202682.29
2837	444633.42	2202683.81
2838	444621.78	2202685.57
2830	444611.52	2202708.66
580*		
2839	444558.34	2202294.30
2840	444567.01	2202305.35
2766	444567.21	2202305.85
2841	444569.46	2202308.47
2842	444571.79	2202311.43
2764	444573.38	2202318.38
2763	444573.72	2202323.52
2843	444571.84	2202323.40
2844	444560.94	2202331.94
2845	444541.69	2202307.34
2839	444558.34	2202294.30
За исключением:		
2764	444573.38	2202318.38
2798	444557.83	2202298.51
2800	444545.90	2202307.85
2799	444561.45	2202327.72
2764	444573.38	2202318.38
581		
139	444277.82	2202458.74
2846	444281.34	2202468.54

Номер точки	Координаты, м	
	X	Y
2847	444294.36	2202477.04
2848	444313.13	2202482.64
2849	444412.16	2202521.34
2850	444432.52	2202529.83
2794	444464.02	2202545.65
2793	444508.05	2202582.77
2792	444547.37	2202627.78
2787	444550.13	2202629.24
2786	444561.00	2202670.50
1489	444572.24	2202671.16
1488	444607.32	2202673.20
2781	444604.51	2202685.73
2780	444600.12	2202703.48
2851	444592.94	2202704.09
2852	444580.13	2202710.71
2853	444570.07	2202709.75
2854	444548.14	2202712.83
2855	444550.45	2202706.15
2856	444528.99	2202698.59
2857	444524.84	2202694.42
2858	444527.73	2202681.65
2859	444514.66	2202678.69
2860	444515.43	2202677.45
2861	444480.20	2202655.52
2862	444498.18	2202626.63
2863	444467.01	2202591.25
2864	444429.00	2202559.25
2865	444404.52	2202545.95
2866	444323.46	2202527.88
2867	444317.02	2202520.31
2868	444306.15	2202515.85
2869	444277.62	2202512.52
2870	444261.57	2202490.58
140	444256.96	2202462.36
139	444277.82	2202458.74
За исключением:		
2782	444525.30	2202655.91
2785	444495.17	2202637.16
2784	444484.33	2202654.56

Номер точки	Координаты, м	
	X	Y
2783	444514.47	2202673.32
2782	444525.30	2202655.91
584		
2887	444289.75	2200966.85
2886	444295.55	2200960.00
2889	444292.14	2200964.49
2890	444290.61	2200966.68
2887	444289.75	2200966.85
586		
2880	444249.53	2200923.65
2879	444253.75	2200931.25
2878	444237.71	2200966.04
2877	444228.44	2200973.85
2876	444221.27	2200979.89
2892	444214.92	2200981.18
2893	444216.24	2200979.93
2894	444219.57	2200975.31
2895	444230.67	2200960.05
2896	444237.95	2200947.48
2897	444238.91	2200949.38
2898	444241.16	2200949.42
2899	444241.88	2200949.06
2900	444243.20	2200947.24
2901	444240.91	2200942.66
2902	444240.73	2200942.65
2903	444247.16	2200931.43
2904	444248.19	2200927.00
2905	444247.98	2200923.95
2880	444249.53	2200923.65
589		
2912	444193.67	2200918.23
2913	444183.49	2200916.56
2914	444181.70	2200915.60
2915	444175.83	2200907.92
2916	444172.66	2200904.48
2917	444168.48	2200900.81
1706	444163.00	2200897.88
2918	444162.77	2200895.59
2919	444171.61	2200895.38

Номер точки	Координаты, м	
	X	Y
2912	444193.67	2200918.23
590		
2911	444172.87	2200926.92
1700	444165.57	2200922.86
1699	444165.19	2200919.69
1698	444164.64	2200914.24
2920	444171.87	2200919.81
2921	444177.64	2200923.71
2922	444184.65	2200925.66
2923	444193.35	2200927.11
2924	444201.81	2200928.59
2925	444202.16	2200932.76
2926	444208.92	2200931.38
2927	444209.58	2200931.67
2928	444212.55	2200934.04
2929	444215.01	2200937.30
2930	444218.75	2200943.87
2931	444220.36	2200947.81
2932	444220.37	2200950.41
2933	444219.26	2200952.50
2934	444212.48	2200960.31
2935	444195.54	2200970.39
1749	444173.56	2200975.45
1748	444171.76	2200967.01
1747	444170.49	2200960.53
2910	444203.10	2200958.98
2909	444205.71	2200935.00
2911	444172.87	2200926.92
591*		
2936	444048.41	2200972.85
2937	444049.82	2200963.71
2938	444058.89	2200961.87
2939	444059.39	2200962.36
2940	444060.00	2200974.55
2936	444048.41	2200972.85
592		
2941	444104.73	2200999.33
2942	444102.15	2200993.15
1734	444107.25	2200992.64

Номер точки	Координаты, м	
	X	Y
1446	444108.66	2201000.40
2941	444104.73	2200999.33
593		
2943	444073.77	2200978.39
2944	444070.97	2200978.60
2945	444068.10	2200979.12
2946	444066.45	2200978.73
2947	444066.22	2200977.97
2948	444066.71	2200976.00
2949	444066.86	2200975.12
2950	444067.12	2200972.41
2951	444067.42	2200970.56
2952	444068.30	2200966.77
2953	444068.26	2200965.98
2954	444067.86	2200965.31
2955	444066.32	2200963.83
2956	444063.70	2200960.89
2957	444086.71	2200956.21
2958	444092.44	2200969.89
2959	444098.06	2200983.36
2960	444078.18	2200978.83
2943	444073.77	2200978.39
594		
2959	444098.06	2200983.36
2958	444092.44	2200969.89
1765	444103.55	2200972.26
1764	444105.70	2200984.11
2961	444104.25	2200984.00
2962	444100.89	2200983.74
2959	444098.06	2200983.36
595		
2963	444066.03	2200968.66
2964	444063.77	2200970.09
2965	444062.70	2200971.03
2966	444062.17	2200971.99
2967	444062.00	2200973.27
2968	444062.43	2200976.91
2969	444062.27	2200978.36
2970	444061.45	2200979.10



Номер точки	Координаты, м	
	X	Y
2971	444057.74	2200979.53
2972	444052.89	2200980.71
2973	444051.23	2200980.51
2974	444050.05	2200980.21
2975	444047.59	2200978.86
2976	444044.38	2200976.17
2977	444047.92	2200976.04
2936	444048.41	2200972.85
2940	444060.00	2200974.55
2939	444059.39	2200962.36
2978	444062.81	2200965.08
2979	444066.07	2200967.72
2963	444066.03	2200968.66
596		
2980	444071.80	2200993.23
2981	444070.44	2200985.39
2982	444070.87	2200984.99
2983	444073.09	2200985.01
2984	444075.07	2200985.28
2985	444076.27	2200985.63
2986	444080.92	2200987.40
2987	444091.16	2200990.80
2988	444095.85	2200992.24
2989	444098.47	2200992.80
2990	444100.83	2200993.10
2942	444102.15	2200993.15
2941	444104.73	2200999.33
2991	444079.58	2200992.50
2980	444071.80	2200993.23
598		
2998	443999.63	2200999.99
2999	443958.16	2201003.87
3000	443954.03	2200982.40
3001	443972.27	2200978.90
3002	444012.46	2200977.38
3003	444043.23	2200986.65
3004	444047.28	2200987.62
3005	444065.60	2200988.77
3006	444066.70	2200993.71

Номер точки	Координаты, м	
	X	Y
2998	443999.63	2200999.99
За исключением:		
2992	444032.09	2200988.40
2997	444030.11	2200988.73
2996	444030.46	2200992.72
2995	444031.42	2200996.62
2994	444033.39	2200996.29
2993	444033.04	2200992.29
2992	444032.09	2200988.40
606		
1730	444176.57	2200988.97
1729	444176.44	2200988.42
3020	444184.79	2200987.30
1730	444176.57	2200988.97
618		
3048	444794.67	2196858.44
3047	444793.09	2196852.54
3046	444793.96	2196852.82
3045	444808.60	2196906.67
3049	444807.90	2196907.90
3048	444794.67	2196858.44
619		
1070	443824.37	2198884.47
1069	443845.02	2198910.67
1068	443873.35	2198937.65
1067	443917.67	2198896.10
3068	443922.90	2198917.03
3069	443931.46	2198944.09
3070	443943.49	2198970.32
3071	443960.21	2199001.52
3072	443970.17	2199023.93
3073	443976.85	2199048.02
3074	443980.06	2199072.01
3075	444046.61	2199169.90
3076	444054.30	2199184.23
3077	444059.04	2199200.54
3078	444099.41	2199330.51
3079	444151.53	2199405.46
3080	444165.65	2199413.59

Номер точки	Координаты, м	
	X	Y
3081	444192.75	2199465.15
3082	444197.80	2199474.72
3083	444205.53	2199520.14
3084	444226.85	2199562.46
3085	444286.57	2199726.91
3086	444296.79	2199745.85
1884	444308.60	2199739.69
1917	444302.08	2199754.13
1916	444232.23	2199780.06
192	444221.94	2199784.44
194	444185.41	2199779.26
3087	444162.62	2199697.39
3088	444153.27	2199684.60
3089	444103.24	2199637.21
3090	444058.02	2199569.10
3091	444011.87	2199484.09
3092	443997.70	2199441.31
3093	443960.04	2199371.49
2193	443976.33	2199336.62
2192	443966.99	2199329.04
2191	443954.60	2199322.10
2190	443940.82	2199317.98
2189	443906.08	2199311.67
2188	443897.53	2199309.72
2187	443889.33	2199307.08
2186	443881.39	2199303.73
3094	443873.65	2199299.62
3095	443866.92	2199295.66
3096	443860.56	2199280.25
3097	443858.13	2199262.18
3098	443854.76	2199242.89
1544	443852.14	2199187.16
1543	443880.67	2199179.52
1542	443893.23	2199154.71
1541	443901.90	2199127.81
1540	443924.31	2199126.30
383	443934.86	2199144.34
390	443931.83	2199154.08
389	443913.30	2199173.21

Номер точки	Координаты, м	
	X	Y
388	443908.52	2199188.47
387	443909.44	2199189.55
1561	443906.68	2199198.34
1560	443916.84	2199210.30
1559	443944.64	2199215.09
1558	443970.94	2199188.49
1557	443987.69	2199156.50
372	443985.95	2199153.43
371	443989.52	2199146.60
370	443975.76	2199122.39
369	443936.28	2199028.84
368	443918.93	2198985.21
367	443901.59	2198985.21
382	443901.59	2198989.69
381	443864.54	2199036.93
380	443838.75	2199058.88
3099	443833.71	2198985.53
3100	443828.80	2198952.25
3101	443824.34	2198887.20
1070	443824.37	2198884.47
За исключением:		
2289	444069.95	2199487.31
2296	444053.45	2199496.22
2295	444067.92	2199523.06
2294	444060.88	2199526.86
2293	444108.02	2199614.25
2292	444161.72	2199671.46
2291	444166.07	2199666.85
2290	444136.29	2199610.29
2289	444069.95	2199487.31
За исключением:		
855	443924.60	2199233.95
858	443920.34	2199226.07
857	443914.18	2199229.40
856	443918.44	2199237.28
855	443924.60	2199233.95
За исключением:		
2275	444147.18	2199445.66
2281	444116.59	2199462.15

Номер точки	Координаты, м	
	X	Y
2280	444183.06	2199585.37
2279	444210.29	2199637.08
2278	444215.58	2199634.50
2277	444202.66	2199563.27
2276	444208.82	2199559.94
2275	444147.18	2199445.66
За исключением:		
2270	444022.68	2199288.04
2274	444110.75	2199451.31
2273	444141.38	2199434.90
2272	444099.51	2199357.28
2271	444093.35	2199360.60
2270	444022.68	2199288.04
За исключением:		
2282	443985.41	2199346.84
2288	443998.74	2199411.65
2287	444040.46	2199488.99
2286	444064.03	2199476.35
2285	444012.30	2199380.45
2284	444001.72	2199363.86
2283	443993.45	2199354.08
2282	443985.41	2199346.84

Номер точки	Координаты, м	
	X	Y
620*		
3104	444099.40	2200788.00
3105	444103.44	2200794.46
3106	444107.87	2200802.32
3106	444108.26	2200803.61
3107	444107.76	2200806.24
3108	444105.51	2200809.55
3109	444101.58	2200814.00
3110	444099.82	2200815.56
3111	444096.53	2200816.91
3112	444089.72	2200817.72
3113	444089.62	2200812.06
2374	444091.08	2200776.15
2373	444092.86	2200786.97
3104	444099.40	2200788.00
621		
3103	444091.11	2200775.38
2374	444091.08	2200776.15
2373	444092.86	2200786.97
3102	444099.39	2200787.99
3103	444091.11	2200775.38

\* - образуемые земельные участки приведены в информационных целях и не являются предметом утверждения

## Публичные сервитуты (планируемые)

Порядковый № земельного участка	Кадастровый номер исходного земельного участка	Площадь исходного земельного участка кв. м	Вид разрешенного использования исходного земельного участка	Условный номер публичного (планируемого) постоянного сервитута	Площадь испрашиваемого земельного участка кв. м	Назначение сервитута
Публичный сервитут (планируемый) в зоне планируемого размещения линейного объекта						
395	50:21:0030210:79	66349	-	50:21:0030210:79/чзу1	2980	Устройство пересечения планируемого линейного объекта с автомобильной дорогой Федерального значения М-2 «Крым»
396	50:21:0090106:5	107407	-	50:21:0090106:5/чзу1	5835	Устройство пересечения планируемого линейного объекта с автомобильной дорогой Федерального значения М-2 «Крым»
397	50:21:0090212:37	245039	-	50:21:0090212:37/чзу1	1129	Устройство пересечения планируемого линейного объекта с автомобильной дорогой Федерального значения М-2 «Крым»
398	50:21:0090212:37	245039	-	50:21:0090212:37/чзу2	1082	Устройство пересечения планируемого линейного объекта с автомобильной дорогой Федерального значения М-2 «Крым»

Порядковый № земельного участка	Кадастровый номер исходного земельного участка	Площадь исходного земельного участка кв. м	Вид разрешенного использования исходного земельного участка	Условный номер публичного (планируемого) постоянного сервитута	Площадь испрашиваемого земельного участка кв. м	Назначение сервитута
399	50:21:0090106:5	107407	-	50:21:0090106:5/чзу2	5	Устройство пересечения планируемого линейного объекта с автомобильной дорогой Федерального значения М-2 «Крым»
401	50:21:0090212:37	245039	-	50:21:0090212:37/чзу3	50677	Устройство пересечения планируемого линейного объекта с автомобильной дорогой Федерального значения М-2 «Крым»
404	50:21:0090212:417	472400	Полоса отвода для обеспечения деятельности, эксплуатации и обслуживания железной дороги	50:21:0090212:417/чзу1	8448	Устройство пересечения планируемого линейного объекта с Московской железной дорогой Павелецкого направления
494	50:21:0000000:45039	12805	-	50:21:0000000:45039/чзу1	1808	Устройство пересечения планируемого линейного объекта с автомобильной дорогой Федерального значения М-4 «Дон»
549	50:21:0090106:5	107407	-	50:21:0090106:5/чзу3	70041	Устройство пересечения планируемого линейного объекта с автомобильной дорогой Федерального значения М-2 «Крым»

Порядковый № земельного участка	Кадастровый номер исходного земельного участка	Площадь исходного земельного участка кв. м	Вид разрешенного использования исходного земельного участка	Условный номер публичного (планируемого) постоянного сервитута	Площадь испрашиваемого земельного участка кв. м	Назначение сервитута
Публичный сервитут (планируемый) в зоне планируемого размещения линейных объектов, подлежащих реконструкции в связи с изменением их местоположения						
405	50:21:0090212:397	189740	Для ведения подсобного хозяйства	50:21:0090212:397/чзу1	267	Размещение инженерных сооружений
406	50:21:0000000:34154	20449	Для размещения домов многоэтажной жилой застройки	50:21:0000000:34154/чзу1	36	Размещение инженерных сооружений
408	50:21:0090212:1133	1117300	Для сельскохозяйственного производства	50:21:0090212:1133/чзу1	207	Размещение инженерных сооружений
409	50:21:0000000:45139	3071740	Заготовка древесины <sup>38</sup>	50:21:0000000:45139/чзу1	301	Размещение инженерных сооружений

<sup>38</sup> заготовка живицы; заготовка и сбор недревесных лесных ресурсов; заготовка пищевых лесных ресурсов и сбор лекарственных растений; осуществление видов деятельности в сфере охотничьего хозяйства (часть квартала 26); ведение сельского хозяйства (сенокосение, пчеловодство) (часть квартала 23, 26, 28, 29); осуществление научно-исследовательской деятельности, образовательной деятельности; осуществление рекреационной деятельности; выращивание лесных плодовых, ягодных, декоративных растений, лекарственных растений; выращивание посадочного материала лесных растений (саженцев, семян); выполнение работ по геологическому изучению недр, разработка месторождений полезных ископаемых (часть квартала 26, 28); строительство и эксплуатация водохранилищ и иных искусственных водных объектов, а также гидротехнических сооружений и специализированных; строительство, реконструкция, эксплуатация линейных объектов; осуществление религиозной деятельности; изыскательские работы

Порядковый № земельного участка	Кадастровый номер исходного земельного участка	Площадь исходного земельного участка кв. м	Вид разрешенного использования исходного земельного участка	Условный номер публичного (планируемого) постоянного сервитута	Площадь испрашиваемого земельного участка кв. м	Назначение сервитута
410	50:21:0090212:2244	2842	Для среднеэтажного жилищного строительства со встроенно-пристроенными нежилыми помещениями	50:21:0090212:2244/чзу1	52	Размещение инженерных сооружений
413	50:21:0030211:58	460	Для садоводства	50:21:0030211:58	65	Размещение инженерных сооружений
415	50:21:0090212:398	120830	Для ведения подсобного хозяйства	50:21:0090212:398/чзу1	126	Размещение инженерных сооружений
416	50:21:0090212:2244	2842	Для среднеэтажного жилищного строительства со встроенно-пристроенными нежилыми помещениями	50:21:0090212:2244/чзу2	178	Размещение инженерных сооружений
417	50:21:0030210:11156	1897	-	50:21:0030210:11156/чзу1	9	Размещение инженерных сооружений
418	50:21:0030210:11108	24800	-	50:21:0030210:11108/чзу1	690	Размещение инженерных сооружений

Порядковый № земельного участка	Кадастровый номер исходного земельного участка	Площадь исходного земельного участка кв. м	Вид разрешенного использования исходного земельного участка	Условный номер публичного (планируемого) постоянного сервитута	Площадь испрашиваемого земельного участка кв. м	Назначение сервитута
419	50:21:0000000:45054	24800	-	50:21:0000000:45054/чзу1	696	Размещение инженерных сооружений
420	50:21:0000000:45156	1866585	Заготовка древесины <sup>39</sup>	50:21:0000000:45156/чзу1	192	Размещение инженерных сооружений
421	50:21:0030211:355	597	Ведение садоводства	50:21:0030211:355/чзу1	6	Размещение инженерных сооружений
422	50:21:0090106:19276	24800	-	50:21:0090106:19276/чзу1	50	Размещение инженерных сооружений
423	50:21:0090212:398	120830	Для ведения подсобного хозяйства	50:21:0090212:398/чзу2	81	Размещение инженерных сооружений
424	50:21:0090212:2239	198	Под трансформаторную подстанцию	50:21:0090212:2239/чзу1	127	Размещение инженерных сооружений
427	50:21:0090101:1273	845	Обслуживание жилой застройки	50:21:0090101:1273/чзу1	31	Размещение инженерных сооружений

<sup>39</sup> заготовка живицы; заготовка и сбор недревесных лесных ресурсов; заготовка пищевых лесных ресурсов и сбор лекарственных растений; осуществление видов деятельности в сфере охотничьего хозяйства(часть квартал 33); ведение сельского хозяйства (сенокосение, пчеловодство) (части кварталов 33-35); осуществление научно-исследовательской деятельности, образовательной деятельности; осуществление рекреационной деятельности; выращивание лесных плодовых, ягодных, декоративных растений, лекарственных растений; выращивание посадочного материала лесных растений (саженцев, семян); выполнение работ по геологическому изучению недр, разработка месторождений полезных ископаемых (часть квартал 33); строительство и эксплуатация водохранилищ и иных искусственных водных объектов, а также гидротехнических сооружений и специализированных; строительство, реконструкция, эксплуатация линейных объектов; осуществление религиозной деятельности; изыскательские работы



Порядковый № земельного участка	Кадастровый номер исходного земельного участка	Площадь исходного земельного участка кв. м	Вид разрешенного использования исходного земельного участка	Условный номер публичного (планируемого) постоянного сервитута	Площадь испрашиваемого земельного участка кв. м	Назначение сервитута
428*	50:21:0000000:45156	1866585	Заготовка древесины <sup>40</sup>	50:21:0000000:45156/чзу2	316	Размещение инженерных сооружений
429	50:21:0090212:1133	1117300	Для сельскохозяйственного производства	50:21:0090212:1133/чзу2	2246	Размещение инженерных сооружений
430*	50:21:0000000:45156	1866585	Заготовка древесины <sup>41</sup>	50:21:0000000:45156/чзу3	414	Размещение инженерных сооружений
432	50:21:0030301:2849	600	Для садоводства	50:21:0030301:2849/чзу1	56	Размещение инженерных сооружений
433	50:21:0030210:4283	4846	Под жилищное строительство с развитой инфраструктурой	50:21:0030210:4283/чзу1	8	Размещение инженерных сооружений
434	50:21:0000000:36200	87064	7.2.Автомобильный транспорт	50:21:0000000:36200/чзу1	614	Размещение инженерных сооружений

<sup>40</sup> заготовка живицы; заготовка и сбор недревесных лесных ресурсов; заготовка пищевых лесных ресурсов и сбор лекарственных растений; осуществление видов деятельности в сфере охотничьего хозяйства( часть квартал 33); ведение сельского хозяйства (сенокосение, пчеловодство) (части кварталов 33-35); осуществление научно-исследовательской деятельности, образовательной деятельности; осуществление рекреационной деятельности; выращивание лесных плодовых, ягодных, декоративных растений, лекарственных растений; выращивание посадочного материала лесных растений (саженцев, семян); выполнение работ по геологическому изучению недр, разработка месторождений полезных ископаемых (часть квартал 33); строительство и эксплуатация водохранилищ и иных искусственных водных объектов, а также гидротехнических сооружений и специализированных; строительство, реконструкция, эксплуатация линейных объектов; осуществление религиозной деятельности; изыскательские работы

<sup>41</sup> заготовка живицы; заготовка и сбор недревесных лесных ресурсов; заготовка пищевых лесных ресурсов и сбор лекарственных растений; осуществление видов деятельности в сфере охотничьего хозяйства( часть квартал 33); ведение сельского хозяйства (сенокосение, пчеловодство) (части кварталов 33-35); осуществление научно-исследовательской деятельности, образовательной деятельности; осуществление рекреационной деятельности; выращивание лесных плодовых, ягодных, декоративных растений, лекарственных растений; выращивание посадочного материала лесных растений (саженцев, семян); выполнение работ по геологическому изучению недр, разработка месторождений полезных ископаемых (часть квартал 33); строительство и эксплуатация водохранилищ и иных искусственных водных объектов, а также гидротехнических сооружений и специализированных; строительство, реконструкция, эксплуатация линейных объектов; осуществление религиозной деятельности; изыскательские работы

Порядковый № земельного участка	Кадастровый номер исходного земельного участка	Площадь исходного земельного участка кв. м	Вид разрешенного использования исходного земельного участка	Условный номер публичного (планируемого) постоянного сервитута	Площадь испрашиваемого земельного участка кв. м	Назначение сервитута
436	50:21:0030210:4309	7835	Под жилищное строительство с развитой инфраструктурой	50:21:0030210:4309/чзу1	40	Размещение инженерных сооружений
437	50:21:0090212:398	120830	Для ведения подсобного хозяйства	50:21:0090212:398/чзу3	316	Размещение инженерных сооружений
438	50:21:0090212:2245	14231	Для среднеэтажного жилищного строительства со встроенно-пристроенными нежилыми помещениями	50:21:0090212:2245/чзу1	38	Размещение инженерных сооружений
439	50:21:0030211:186	420	Для садоводства	50:21:0030211:186/чзу1	2	Размещение инженерных сооружений
442	50:21:0090212:2220	2102	Под среднеэтажные жилые дома	50:21:0090212:2220/чзу1	46	Размещение инженерных сооружений
446	50:21:0090212:397	189740	Для ведения подсобного хозяйства	50:21:0090212:397/чзу2	1205	Размещение инженерных сооружений
447	50:21:0080105:13575	5031	-	50:21:0080105:13575/чзу1	4	Размещение инженерных сооружений
448	50:21:0030210:11583	2372	-	50:21:0030210:11583/чзу1	128	Размещение инженерных сооружений

Порядковый № земельного участка	Кадастровый номер исходного земельного участка	Площадь исходного земельного участка кв. м	Вид разрешенного использования исходного земельного участка	Условный номер публичного (планируемого) постоянного сервитута	Площадь испрашиваемого земельного участка кв. м	Назначение сервитута
450	50:21:0090212:2238	8783	-	50:21:0090212:2238/чзу1	132	Размещение инженерных сооружений
451*	50:21:0000000:45139	3071740	Заготовка древесины <sup>42</sup>	50:21:0000000:45139/чзу2	368	Размещение инженерных сооружений
452	50:21:0090212:2218	6149	Для среднеэтажного жилищного строительства	50:21:0090212:2218/чзу1	1	Размещение инженерных сооружений
456*	50:21:0000000:45156	1866585	Заготовка древесины <sup>43</sup>	50:21:0000000:45156/чзу4	7	Размещение инженерных сооружений

<sup>42</sup> заготовка живицы; заготовка и сбор недревесных лесных ресурсов; заготовка пищевых лесных ресурсов и сбор лекарственных растений; осуществление видов деятельности в сфере охотничьего хозяйства (часть квартала 26); ведение сельского хозяйства (сенокосение, пчеловодство) (часть квартала 23, 26, 28, 29); осуществление научно-исследовательской деятельности, образовательной деятельности; осуществление рекреационной деятельности; выращивание лесных плодовых, ягодных, декоративных растений, лекарственных растений; выращивание посадочного материала лесных растений (саженцев, сеянцев); выполнение работ по геологическому изучению недр, разработка месторождений полезных ископаемых (часть квартала 26, 28); строительство и эксплуатация водохранилищ и иных искусственных водных объектов, а также гидротехнических сооружений и специализированных; строительство, реконструкция, эксплуатация линейных объектов; осуществление религиозной деятельности; изыскательские работы

<sup>43</sup> заготовка живицы; заготовка и сбор недревесных лесных ресурсов; заготовка пищевых лесных ресурсов и сбор лекарственных растений; осуществление видов деятельности в сфере охотничьего хозяйства (часть квартал 33); ведение сельского хозяйства (сенокосение, пчеловодство) (части кварталов 33-35); осуществление научно-исследовательской деятельности, образовательной деятельности; осуществление рекреационной деятельности; выращивание лесных плодовых, ягодных, декоративных растений, лекарственных растений; выращивание посадочного материала лесных растений (саженцев, сеянцев); выполнение работ по геологическому изучению недр, разработка месторождений полезных ископаемых (часть квартал 33); строительство и эксплуатация водохранилищ и иных искусственных водных объектов, а также гидротехнических сооружений и специализированных; строительство, реконструкция, эксплуатация линейных объектов; осуществление религиозной деятельности; изыскательские работы

Порядковый № земельного участка	Кадастровый номер исходного земельного участка	Площадь исходного земельного участка кв. м	Вид разрешенного использования исходного земельного участка	Условный номер публичного (планируемого) постоянного сервитута	Площадь испрашиваемого земельного участка кв. м	Назначение сервитута
457*	50:21:0000000:45139	3071740	Заготовка древесины <sup>44</sup>	50:21:0000000:45139/чзу3	846	Размещение инженерных сооружений
458	50:21:0000000:35950	7168	Автодороги общего пользования местного значения	50:21:0000000:35950/чзу1	55	Размещение инженерных сооружений
459	50:21:0000000:36248	25130	7.2.Автомобильный транспорт	50:21:0000000:36248/чзу1	3	Размещение инженерных сооружений
460	50:21:0090212:3521	16255	-	50:21:0090212:3521/чзу1	867	Размещение инженерных сооружений
461	50:21:0090212:2232	5362	Под среднеэтажные жилые дома	50:21:0090212:2232/чзу1	28	Размещение инженерных сооружений

<sup>44</sup> заготовка живицы; заготовка и сбор недревесных лесных ресурсов; заготовка пищевых лесных ресурсов и сбор лекарственных растений; осуществление видов деятельности в сфере охотничьего хозяйства (часть квартала 26); ведение сельского хозяйства (сенокосение, пчеловодство) (часть квартала 23, 26, 28, 29); осуществление научно-исследовательской деятельности, образовательной деятельности; осуществление рекреационной деятельности; выращивание лесных плодовых, ягодных, декоративных растений, лекарственных растений; выращивание посадочного материала лесных растений (саженцев, семян); выполнение работ по геологическому изучению недр, разработка месторождений полезных ископаемых (часть квартала 26, 28); строительство и эксплуатация водохранилищ и иных искусственных водных объектов, а также гидротехнических сооружений и специализированных; строительство, реконструкция, эксплуатация линейных объектов; осуществление религиозной деятельности; изыскательские работы

Порядковый № земельного участка	Кадастровый номер исходного земельного участка	Площадь исходного земельного участка кв. м	Вид разрешенного использования исходного земельного участка	Условный номер публичного (планируемого) постоянного сервитута	Площадь испрашиваемого земельного участка кв. м	Назначение сервитута
462	50:21:0090212:2216	3730	Неопределенно	50:21:0090212:2216/чзу1	82	Размещение инженерных сооружений
463	50:21:0030211:185	420	Для садоводства	50:21:0030211:185/чзу1	2	Размещение инженерных сооружений
464	50:21:0030211:355	597	Ведение садоводства	50:21:0030211:355/чзу2	18	Размещение инженерных сооружений
465	50:21:0000000:45139	3071740	Заготовка древесины <sup>45</sup>	50:21:0000000:45139/чзу4	1	Размещение инженерных сооружений
466*	50:21:0000000:45139	3071740	Заготовка древесины <sup>46</sup>	50:21:0000000:45139/чзу5	150	Размещение инженерных сооружений
467	50:21:0030211:53	460	Для садоводства	50:21:0030211:53/чзу1	51	Размещение инженерных сооружений

<sup>45</sup> заготовка живицы; заготовка и сбор недревесных лесных ресурсов; заготовка пищевых лесных ресурсов и сбор лекарственных растений; осуществление видов деятельности в сфере охотничьего хозяйства (часть квартала 26); ведение сельского хозяйства (сенокосение, пчеловодство) (часть квартала 23, 26, 28, 29); осуществление научно-исследовательской деятельности, образовательной деятельности; осуществление рекреационной деятельности; выращивание лесных плодовых, ягодных, декоративных растений, лекарственных растений; выращивание посадочного материала лесных растений (саженцев, семян); выполнение работ по геологическому изучению недр, разработка месторождений полезных ископаемых (часть квартала 26, 28); строительство и эксплуатация водохранилищ и иных искусственных водных объектов, а также гидротехнических сооружений и специализированных; строительство, реконструкция, эксплуатация линейных объектов; осуществление религиозной деятельности; изыскательские работы

<sup>46</sup> заготовка живицы; заготовка и сбор недревесных лесных ресурсов; заготовка пищевых лесных ресурсов и сбор лекарственных растений; осуществление видов деятельности в сфере охотничьего хозяйства (часть квартала 26); ведение сельского хозяйства (сенокосение, пчеловодство) (часть квартала 23, 26, 28, 29); осуществление научно-исследовательской деятельности, образовательной деятельности; осуществление рекреационной деятельности; выращивание лесных плодовых, ягодных, декоративных растений, лекарственных растений; выращивание посадочного материала лесных растений (саженцев, семян); выполнение работ по геологическому изучению недр, разработка месторождений полезных ископаемых (часть квартала 26, 28); строительство и эксплуатация водохранилищ и иных искусственных водных объектов, а также гидротехнических сооружений и специализированных; строительство, реконструкция, эксплуатация линейных объектов; осуществление религиозной деятельности; изыскательские работы

Порядковый № земельного участка	Кадастровый номер исходного земельного участка	Площадь исходного земельного участка кв. м	Вид разрешенного использования исходного земельного участка	Условный номер публичного (планируемого) постоянного сервитута	Площадь испрашиваемого земельного участка кв. м	Назначение сервитута
468	50:21:0080105:242	381	Для размещения домов многоэтажной жилой застройки	50:21:0080105:242/чзу1	49	Размещение инженерных сооружений
471	50:21:0030211:441	438	Для садоводства	50:21:0030211:441/чзу1	11	Размещение инженерных сооружений
476	50:21:0090212:417	472400	Полоса отвода для обеспечения деятельности, эксплуатации и обслуживания железной дороги	50:21:0090212:417/чзу2	102	Размещение инженерных сооружений
477	50:21:0090212:512	600	Для огородничества	50:21:0090212:512/чзу1	31	Размещение инженерных сооружений
484	50:21:0090212:1347	67542	Хранение и переработка сельскохозяйственной продукции, склады, магазины	50:21:0090212:1347/чзу1	477	Размещение инженерных сооружений
485	50:21:0090212:1347	67542	Хранение и переработка сельскохозяйственной продукции, склады, магазины	50:21:0090212:1347/чзу2	472	Размещение инженерных сооружений
491	50:21:0080105:5	83330	Торговые центры	50:21:0080105:5/чзу1	46	Размещение инженерных сооружений
492	50:21:0080105:3	128860	-	50:21:0080105:3/чзу1	320	Коммунальное обслуживание (3.1)

Порядковый № земельного участка	Кадастровый номер исходного земельного участка	Площадь исходного земельного участка кв. м	Вид разрешенного использования исходного земельного участка	Условный номер публичного (планируемого) постоянного сервитута	Площадь испрашиваемого земельного участка кв. м	Назначение сервитута
507	50:21:0080105:207	5659	Для жилищного строительства	50:21:0080105:207/чзу1	36	Размещение инженерных сооружений
508	50:21:0080105:225	2228	Для жилищного строительства	50:21:0080105:225/чзу1	98	Размещение инженерных сооружений
509	50:21:0080105:222	4020	Для жилищного строительства	50:21:0080105:222/чзу1	217	Размещение инженерных сооружений
510	50:21:0080105:222	4020	Для жилищного строительства	50:21:0080105:222/чзу2	20	Размещение инженерных сооружений
526	50:21:0080105:16683	7262	Для размещения домов многоэтажной жилой застройки	50:21:0080105:16683/чзу1	209	Размещение инженерных сооружений
527	50:21:0000000:43395	5505	Для размещения домов многоэтажной жилой застройки	50:21:0000000:43395/чзу1	352	Размещение инженерных сооружений
528	50:21:0000000:35950	7168	Автомобильные дороги общего пользования местного значения	50:21:0000000:35950/чзу2	68	Размещение инженерных сооружений
529	50:21:0080105:13574	7460	Для размещения домов среднеэтажной и многоэтажной жилой застройки	50:21:0080105:13574/чзу1	88	Размещение инженерных сооружений
530	50:21:0080105:13575	5031	Для размещения домов среднеэтажной и многоэтажной жилой застройки	50:21:0080105:13575/чзу2	112	Размещение инженерных сооружений

Порядковый № земельного участка	Кадастровый номер исходного земельного участка	Площадь исходного земельного участка кв. м	Вид разрешенного использования исходного земельного участка	Условный номер публичного (планируемого) постоянного сервитута	Площадь испрашиваемого земельного участка кв. м	Назначение сервитута
531	50:21:0080105:13578	5 071	Для размещения домов среднеэтажной и многоэтажной жилой застройки	50:21:0080105:13578/чзу1	450	Размещение инженерных сооружений
532	50:21:0080105:13569	522	Для размещения домов среднеэтажной и многоэтажной жилой застройки	50:21:0080105:13569/чзу1	44	Размещение инженерных сооружений
533	50:21:0080105:13564	478	-	50:21:0080105:13564/чзу1	38	Размещение инженерных сооружений
534	50:21:0080105:13563	2 026	-	50:21:0080105:13563/чзу1	66	Размещение инженерных сооружений
535	50:21:0080105:11021	7509	Для размещения домов среднеэтажной и многоэтажной жилой застройки	50:21:0080105:11021/чзу1	315	Размещение инженерных сооружений
536	50:21:0080105:13571	6470	Для размещения домов среднеэтажной и многоэтажной жилой застройки	50:21:0080105:13571/чзу1	166	Размещение инженерных сооружений
537	50:21:0080105:13574	7460	Для размещения домов среднеэтажной и многоэтажной жилой застройки	50:21:0080105:13574/чзу2	187	Размещение инженерных сооружений



Порядковый № земельного участка	Кадастровый номер исходного земельного участка	Площадь исходного земельного участка кв. м	Вид разрешенного использования исходного земельного участка	Условный номер публичного (планируемого) постоянного сервитута	Площадь испрашиваемого земельного участка кв. м	Назначение сервитута
538	50:21:0090212:3284	10793	Коммунальное обслуживание	50:21:0090212:3284/чзу1	653	Размещение инженерных сооружений
539	50:21:0030210:11203	5000	-	50:21:0030210:11203/чзу1	1091	Размещение инженерных сооружений
540	50:21:0030210:1001	68345	Среднеэтажное жилищное строительство	50:21:0030210:1001/чзу1	89	Размещение инженерных сооружений
542	50:21:0000000:45139	3071740	Заготовка древесины <sup>47</sup>	50:21:0000000:45139/чзу6	73	Размещение инженерных сооружений
544	50:21:0090212:398	120830	Для ведения подсобного хозяйства	50:21:0090212:398/чзу4	168	Размещение инженерных сооружений
550*	50:21:0000000:45139	3071740	Заготовка древесины <sup>48</sup>	50:21:0000000:45139/чзу7	1603	Размещение инженерных сооружений

<sup>47</sup> заготовка живицы; заготовка и сбор недревесных лесных ресурсов; заготовка пищевых лесных ресурсов и сбор лекарственных растений; осуществление видов деятельности в сфере охотничьего хозяйства (часть квартала 26); ведение сельского хозяйства (сенокосение, пчеловодство) (часть квартала 23, 26, 28, 29); осуществление научно-исследовательской деятельности, образовательной деятельности; осуществление рекреационной деятельности; выращивание лесных плодовых, ягодных, декоративных растений, лекарственных растений; выращивание посадочного материала лесных растений (саженцев, сеянцев); выполнение работ по геологическому изучению недр, разработка месторождений полезных ископаемых (часть квартала 26, 28); строительство и эксплуатация водохранилищ и иных искусственных водных объектов, а также гидротехнических сооружений и специализированных; строительство, реконструкция, эксплуатация линейных объектов; осуществление религиозной деятельности; изыскательские работы

<sup>48</sup> заготовка живицы; заготовка и сбор недревесных лесных ресурсов; заготовка пищевых лесных ресурсов и сбор лекарственных растений; осуществление видов деятельности в сфере охотничьего хозяйства (часть квартала 26); ведение сельского хозяйства (сенокосение, пчеловодство) (часть квартала 23, 26, 28, 29); осуществление научно-исследовательской деятельности, образовательной деятельности; осуществление рекреационной деятельности; выращивание лесных плодовых, ягодных, декоративных растений, лекарственных растений; выращивание посадочного материала лесных растений (саженцев, сеянцев); выполнение работ по геологическому изучению недр, разработка месторождений полезных ископаемых (часть квартала 26, 28); строительство и эксплуатация водохранилищ и иных искусственных водных объектов, а также гидротехнических сооружений и специализированных; строительство, реконструкция, эксплуатация линейных объектов; осуществление религиозной деятельности; изыскательские работы

Порядковый № земельного участка	Кадастровый номер исходного земельного участка	Площадь исходного земельного участка кв. м	Вид разрешенного использования исходного земельного участка	Условный номер публичного (планируемого) постоянного сервитута	Площадь испрашиваемого земельного участка кв. м	Назначение сервитута
551	50:21:0090106:5	107407	-	50:21:0090106:5/чзу4	13	Размещение инженерных сооружений
576	50:21:0000000:766	5950	Для жилищного строительства	50:21:0000000:766/чзу1	32	Размещение инженерных сооружений
577	50:21:0000000:766	5950	Для жилищного строительства	50:21:0000000:766/чзу2	19	Размещение инженерных сооружений
582	50:21:0080105:13014	14238	-	50:21:0080105:13014/чзу1	1025	Размещение инженерных сооружений (Линии электропередачи ПАО «Россети Московский регион»)
583	50:21:0000000:40253	15771	-	50:21:0000000:40253/чзу1	2129	Размещение инженерных сооружений (Линии электропередачи ПАО «Россети Московский регион»)
585	50:21:0000000:38693	3 636	-	50:21:0000000:38693/чзу1	262	Размещение инженерных сооружений (Линии электропередачи ПАО «Россети Московский регион»)

Порядковый № земельного участка	Кадастровый номер исходного земельного участка	Площадь исходного земельного участка кв. м	Вид разрешенного использования исходного земельного участка	Условный номер публичного (планируемого) постоянного сервитута	Площадь испрашиваемого земельного участка кв. м	Назначение сервитута
587	50:21:0080105:236	30	Для размещения, обслуживания и эксплуатации опоры № 39 ЛЭП 110 кВ; Видное-Расторгуево/ №3 ЛЭП 110 кВ; Расторгуево-Пахра;	50:21:0080105:236/чзу1	30	Размещение инженерных сооружений (Линии электропередачи ПАО «Россети Московский регион»)
588	50:21:0080105:5	83330	Торговые центры	50:21:0080105:5/чзу2	1084	Размещение инженерных сооружений (Линии электропередачи ПАО «Россети Московский регион»)
597	50:21:0080105:190	18	Для размещения, обслуживания и эксплуатации опоры № 38 ЛЭП 110 кВ «Видное-Расторгуево»/ № 4 ЛЭП 110 кВ «Расторгуево-Пахра»	50:21:0080105:190/чзу1	18	Размещение инженерных сооружений (Линии электропередачи ПАО «Россети Московский регион»)
599	50:21:0000000:29180	13594	Коммунальное обслуживание	50:21:0000000:29180/чзу1	1845	Размещение инженерных сооружений (Линии электропередачи ПАО «Россети Московский регион»)

Порядковый № земельного участка	Кадастровый номер исходного земельного участка	Площадь исходного земельного участка кв. м	Вид разрешенного использования исходного земельного участка	Условный номер публичного (планируемого) постоянного сервитута	Площадь испрашиваемого земельного участка кв. м	Назначение сервитута
600	50:21:0000000:36382	2 003	Для размещения домов многоэтажной жилой застройки	50:21:0000000:36382/чзу1	701	Размещение инженерных сооружений (Линии электропередачи ПАО «Россети Московский регион»)
601	50:21:0000000:36384	76 460	-	50:21:0000000:36384/чзу1	380	Размещение инженерных сооружений (Линии электропередачи ПАО «Россети Московский регион»)
602	50:21:0080105:3	128860	-	50:21:0080105:3/чзу2	318	Размещение инженерных сооружений (Линии электропередачи ПАО «Россети Московский регион»)
603	50:21:0080105:3	128860	-	50:21:0080105:3/чзу3	138	Размещение инженерных сооружений (Линии электропередачи ПАО «Россети Московский регион»)
604	50:21:0080105:5	83330	Торговые центры	50:21:0080105:5/чзу3	200	Размещение инженерных сооружений (Линии электропередачи ПАО «Россети Московский регион»)

Порядковый № земельного участка	Кадастровый номер исходного земельного участка	Площадь исходного земельного участка кв. м	Вид разрешенного использования исходного земельного участка	Условный номер публичного (планируемого) постоянного сервитута	Площадь испрашиваемого земельного участка кв. м	Назначение сервитута
605	50:21:0080105:13014	14238	-	50:21:0080105:13014/чзу2	10	Размещение инженерных сооружений (Линии электропередачи ПАО «Россети Московский регион»)
607*	50:21:0000000:45156	1866585	Заготовка древесины <sup>49</sup>	50:21:0000000:45156/чзу5	22120	Размещение инженерных сооружений (Линии электропередачи ПАО «ФСК ЕЭС»)
608*	50:21:0090212:3697	8682	Заготовка древесины <sup>50</sup>	50:21:0090212:3697/чзу1	253	Размещение инженерных сооружений (Линии электропередачи ПАО «ФСК ЕЭС»)

<sup>49</sup> заготовка живицы; заготовка и сбор недревесных лесных ресурсов; заготовка пищевых лесных ресурсов и сбор лекарственных растений; осуществление видов деятельности в сфере охотничьего хозяйства( часть квартал 33); ведение сельского хозяйства (сенокосение, пчеловодство) (части кварталов 33-35); осуществление научно-исследовательской деятельности, образовательной деятельности; осуществление рекреационной деятельности; выращивание лесных плодовых, ягодных, декоративных растений, лекарственных растений; выращивание посадочного материала лесных растений (саженцев, сеянцев); выполнение работ по геологическому изучению недр, разработка месторождений полезных ископаемых (часть квартал 33); строительство и эксплуатация водохранилищ и иных искусственных водных объектов, а также гидротехнических сооружений и специализированных; строительство, реконструкция, эксплуатация линейных объектов; осуществление религиозной деятельности; изыскательские работы

<sup>50</sup> заготовка и сбор недревесных лесных ресурсов; заготовка пищевых лесных ресурсов и сбор лекарственных растений (для ч.кв.33); осуществление научно-исследовательской деятельности; образовательной деятельности; выращивание посадочного материала лесных растений (саженцев, сеянцев) (для ч.кв.33); осуществление религиозной деятельности(для ч.кв.33) ; изыскательские работы

Порядковый № земельного участка	Кадастровый номер исходного земельного участка	Площадь исходного земельного участка кв. м	Вид разрешенного использования исходного земельного участка	Условный номер публичного (планируемого) постоянного сервитута	Площадь испрашиваемого земельного участка кв. м	Назначение сервитута
609*	50:21:0090212:3696	796	Заготовка древесины <sup>51</sup>	50:21:0090212:3696/чзу1	406	Размещение инженерных сооружений (Линии электропередачи ПАО «ФСК ЕЭС»)
610*	50:21:0090212:3699	2 605	Заготовка древесины <sup>52</sup>	50:21:0090212:3699/чзу1	331	Размещение инженерных сооружений (Линии электропередачи ПАО «ФСК ЕЭС»)
611	50:21:0000000:45053	24800	-	50:21:0000000:45053/чзу1	128	Размещение инженерных сооружений (Линии электропередачи ПАО «ФСК ЕЭС»)

<sup>51</sup> заготовка и сбор недревесных лесных ресурсов; заготовка пищевых лесных ресурсов и сбор лекарственных растений (ч.кв.33); осуществление научно-исследовательской деятельности, образовательной деятельности; выращивание посадочного материала лесных растений (саженцев, семян) (ч.кв.33); строительство, реконструкция, эксплуатация линейных объектов (ч.кв.33); осуществление религиозной деятельности (ч.кв.33); изыскательские работы

<sup>52</sup> заготовка и сбор недревесных лесных ресурсов; заготовка пищевых лесных ресурсов и сбор лекарственных растений (ч.кв.33); осуществление научно-исследовательской деятельности, образовательной деятельности; выращивание посадочного материала лесных растений (саженцев, семян) (ч.кв.33); строительство, реконструкция, эксплуатация линейных объектов (ч.кв.33); осуществление религиозной деятельности (ч.кв.33); изыскательские работы

Порядковый № земельного участка	Кадастровый номер исходного земельного участка	Площадь исходного земельного участка кв. м	Вид разрешенного использования исходного земельного участка	Условный номер публичного (планируемого) постоянного сервитута	Площадь испрашиваемого земельного участка кв. м	Назначение сервитута
612*	50:21:0000000:45139	3071740	Заготовка древесины <sup>53</sup>	50:21:0000000:45139/чзу8	253	Размещение инженерных сооружений (Линии электропередачи ПАО «Россети Московский регион»)
613	50:21:0000000:45139	3071740	Заготовка древесины <sup>54</sup>	50:21:0000000:45139/чзу9	612	Размещение инженерных сооружений (Линии электропередачи ПАО «Россети Московский регион»)

<sup>53</sup> заготовка живицы; заготовка и сбор недревесных лесных ресурсов; заготовка пищевых лесных ресурсов и сбор лекарственных растений; осуществление видов деятельности в сфере охотничьего хозяйства (часть квартала 26); ведение сельского хозяйства (сенокосение, пчеловодство) (часть квартала 23, 26, 28, 29); осуществление научно-исследовательской деятельности, образовательной деятельности; осуществление рекреационной деятельности; выращивание лесных плодовых, ягодных, декоративных растений, лекарственных растений; выращивание посадочного материала лесных растений (саженцев, семян); выполнение работ по геологическому изучению недр, разработка месторождений полезных ископаемых (часть квартала 26, 28); строительство и эксплуатация водохранилищ и иных искусственных водных объектов, а также гидротехнических сооружений и специализированных; строительство, реконструкция, эксплуатация линейных объектов; осуществление религиозной деятельности; изыскательские работы

<sup>54</sup> заготовка живицы; заготовка и сбор недревесных лесных ресурсов; заготовка пищевых лесных ресурсов и сбор лекарственных растений; осуществление видов деятельности в сфере охотничьего хозяйства (часть квартала 26); ведение сельского хозяйства (сенокосение, пчеловодство) (часть квартала 23, 26, 28, 29); осуществление научно-исследовательской деятельности, образовательной деятельности; осуществление рекреационной деятельности; выращивание лесных плодовых, ягодных, декоративных растений, лекарственных растений; выращивание посадочного материала лесных растений (саженцев, семян); выполнение работ по геологическому изучению недр, разработка месторождений полезных ископаемых (часть квартала 26, 28); строительство и эксплуатация водохранилищ и иных искусственных водных объектов, а также гидротехнических сооружений и специализированных; строительство, реконструкция, эксплуатация линейных объектов; осуществление религиозной деятельности; изыскательские работы

Порядковый № земельного участка	Кадастровый номер исходного земельного участка	Площадь исходного земельного участка кв. м	Вид разрешенного использования исходного земельного участка	Условный номер публичного (планируемого) постоянного сервитута	Площадь испрашиваемого земельного участка кв. м	Назначение сервитута
614	50:21:0030210:1001	68345	Среднеэтажное жилищное строительство	50:21:0030210:1001/чзу2	17876	Размещение инженерных сооружений (Линии электропередачи ПАО «Россети Московский регион»)
615	50:21:0030210:1000	293055	-	50:21:0030210:1000/чзу1	7900	Размещение инженерных сооружений (Линии электропередачи ПАО «Россети Московский регион»)
616	50:21:0090212:3283	146880	Для жилищного строительства с развитой инфраструктурой	50:21:0090212:3283/чзу1	25949	Размещение инженерных сооружений (Линии электропередачи ПАО «Россети Московский регион»)
617	50:21:0090212:3286	37937	Для жилищного строительства с развитой инфраструктурой	50:21:0090212:3286/чзу1	76	Размещение инженерных сооружений (Линии электропередачи ПАО «Россети Московский регион»)

\* - планируемые публичные сервитуты приведены в информационных целях и не являются предметом утверждения



Ведомость публичных сервитутов (планируемых) в зоне планируемого размещения линейных объектов, подлежащих реконструкции в связи с изменением их местоположения – объектов электроснабжения ПАО «Россети Московский регион», объектов электроснабжения ПАО «ФСК ЕЭС»

Порядковый № ЗУ	Кадастровый номер исходного земельного участка	Площадь исходного земельного участка кв.м	Вид разрешенного использования исходного земельного участка	Условный номер публичного (планируемого) постоянного сервитута	Площадь испрашиваемого земельного участка кв. м	Назначение сервитута
Сервитуты в зоне планируемого размещения линейных объектов, подлежащих реконструкции в связи с изменением их местоположения - объектов электроснабжения ПАО «ФСК ЕЭС», объектов электроснабжения ПАО «Россети Московский регион»						
1	50:21:0000000:45156	1866585	Заготовка древесины <sup>55</sup>	50:21:0000000:45156/чзу1	22120	Размещение инженерных сооружений (размещение линейных объектов электроснабжения ПАО «ФСК ЕЭС»)

<sup>55</sup> заготовка живицы; заготовка и сбор недревесных лесных ресурсов; заготовка пищевых лесных ресурсов и сбор лекарственных растений; осуществление видов деятельности в сфере охотничьего хозяйства(часть квартал 33); ведение сельского хозяйства (сенокосение, пчеловодство) (части кварталов 33-35); осуществление научно-исследовательской деятельности, образовательной деятельности; осуществление рекреационной деятельности; выращивание лесных плодовых, ягодных, декоративных растений, лекарственных растений; выращивание посадочного материала лесных растений (саженцев, сеянцев); выполнение работ по геологическому изучению недр, разработка месторождений полезных ископаемых (часть квартал 33); строительство и эксплуатация водохранилищ и иных искусственных водных объектов, а также гидротехнических сооружений и специализированных; строительство, реконструкция, эксплуатация линейных объектов; осуществление религиозной деятельности; изыскательские работы

Порядковый № ЗУ	Кадастровый номер исходного земельного участка	Площадь исходного земельного участка кв.м	Вид разрешенного использования исходного земельного участка	Условный номер публичного (планируемого) постоянного сервитута	Площадь испрашиваемого земельного участка кв. м	Назначение сервитута
2	50:21:0090212:3697	8682	Заготовка древесины <sup>56</sup>	50:21:0090212:3697/чзу1	253	Размещение инженерных сооружений (размещение линейных объектов электроснабжения ПАО «ФСК ЕЭС»)
3	50:21:0090212:3696	796	Заготовка древесины <sup>57</sup>	50:21:0090212:3696/чзу1	406	Размещение инженерных сооружений (размещение линейных объектов электроснабжения ПАО «ФСК ЕЭС»)

<sup>56</sup> заготовка и сбор недревесных лесных ресурсов; заготовка пищевых лесных ресурсов и сбор лекарственных растений (для ч.кв.33); осуществление научно-исследовательской деятельности; образовательной деятельности; выращивание посадочного материала лесных растений (саженцев, сеянцев) (для ч.кв.33); осуществление религиозной деятельности (для ч.кв.33) ; изыскательские работы

<sup>57</sup> заготовка и сбор недревесных лесных ресурсов; заготовка пищевых лесных ресурсов и сбор лекарственных растений (ч.кв.33); осуществление научно-исследовательской деятельности, образовательной деятельности; выращивание посадочного материала лесных растений (саженцев, сеянцев) (ч.кв.33); строительство, реконструкция, эксплуатация линейных объектов (ч.кв.33); осуществление религиозной деятельности (ч.кв.33); изыскательские работы

Порядковый № ЗУ	Кадастровый номер исходного земельного участка	Площадь исходного земельного участка кв.м	Вид разрешенного использования исходного земельного участка	Условный номер публичного (планируемого) постоянного сервитута	Площадь испрашиваемого земельного участка кв. м	Назначение сервитута
4	50:21:0090212:3699	2 605	Заготовка древесины <sup>58</sup>	50:21:0090212:3699/чзу1	331	Размещение инженерных сооружений (размещение линейных объектов электроснабжения ПАО «ФСК ЕЭС»)
5	50:21:0000000:45053	24800	-	50:21:0000000:45053/чзу1	128	Размещение инженерных сооружений (размещение линейных объектов электроснабжения ПАО «ФСК ЕЭС»)

<sup>58</sup> заготовка и сбор недревесных лесных ресурсов; заготовка пищевых лесных ресурсов и сбор лекарственных растений (часть кв.33); осуществление научно-исследовательской деятельности, образовательной деятельности; осуществление рекреационной деятельности; выращивание посадочного материала лесных растений (саженцев, семян) (часть кв.33); строительство и эксплуатация водохранилищ и иных искусственных водных объектов, а также гидротехнических сооружений, морских портов, морских терминалов, речных портов, причалов; строительство, реконструкция, эксплуатация линейных объектов (часть кв.33); осуществление религиозной деятельности (часть кв.33); изыскательные работы

Порядковый № ЗУ	Кадастровый номер исходного земельного участка	Площадь исходного земельного участка кв.м	Вид разрешенного использования исходного земельного участка	Условный номер публичного (планируемого) постоянного сервитута	Площадь испрашиваемого земельного участка кв. м	Назначение сервитута
6	50:21:0090212:3697	8682	Заготовка древесины <sup>59</sup>	50:21:0090212:3697/чзу2	32	Размещение инженерных сооружений (размещение линейных объектов электроснабжения ПАО «ФСК ЕЭС»)
7	50:21:0000000:45053	24800	-	50:21:0000000:45053/чзу2	2010	Размещение инженерных сооружений (размещение линейных объектов электроснабжения ПАО «ФСК ЕЭС»)

<sup>59</sup> заготовка и сбор недревесных лесных ресурсов; заготовка пищевых лесных ресурсов и сбор лекарственных растений (для ч.кв.33); осуществление научно-исследовательской деятельности; образовательной деятельности; выращивание посадочного материала лесных растений (саженцев, сеянцев) (для ч.кв.33); осуществление религиозной деятельности(для ч.кв.33) ; изыскательские работы

Порядковый № ЗУ	Кадастровый номер исходного земельного участка	Площадь исходного земельного участка кв.м	Вид разрешенного использования исходного земельного участка	Условный номер публичного (планируемого) постоянного сервитута	Площадь испрашиваемого земельного участка кв. м	Назначение сервитута
8	50:21:0000000:45156	1866585	Заготовка древесины <sup>60</sup>	50:21:0000000:45156/чзу2	4289	Размещение инженерных сооружений (размещение линейных объектов электроснабжения ПАО «ФСК ЕЭС»)

<sup>60</sup> заготовка живицы; заготовка и сбор недревесных лесных ресурсов; заготовка пищевых лесных ресурсов и сбор лекарственных растений; осуществление видов деятельности в сфере охотничьего хозяйства( часть квартал 33); ведение сельского хозяйства (сенокосение, пчеловодство) (части кварталов 33-35); осуществление научно-исследовательской деятельности, образовательной деятельности; осуществление рекреационной деятельности; выращивание лесных плодовых, ягодных, декоративных растений, лекарственных растений; выращивание посадочного материала лесных растений (саженцев, семян); выполнение работ по геологическому изучению недр, разработка месторождений полезных ископаемых (часть квартал 33); строительство и эксплуатация водохранилищ и иных искусственных водных объектов, а также гидротехнических сооружений и специализированных; строительство, реконструкция, эксплуатация линейных объектов; осуществление религиозной деятельности; изыскательские работы

Порядковый № ЗУ	Кадастровый номер исходного земельного участка	Площадь исходного земельного участка кв.м	Вид разрешенного использования исходного земельного участка	Условный номер публичного (планируемого) постоянного сервитута	Площадь испрашиваемого земельного участка кв. м	Назначение сервитута
9	50:21:0000000:45139	3071740	Заготовка древесины <sup>61</sup>	50:21:0000000:45139/чзу1	6127	Размещение инженерных сооружений (размещение линейных объектов электроснабжения ПАО «ФСК ЕЭС»)
10	50:21:0030210:11108	24800	-	50:21:0030210:11108/чзу1	1653	Размещение инженерных сооружений (размещение линейных объектов электроснабжения ПАО «ФСК ЕЭС»)

<sup>61</sup> заготовка живицы; заготовка и сбор недревесных лесных ресурсов; заготовка пищевых лесных ресурсов и сбор лекарственных растений; осуществление видов деятельности в сфере охотничьего хозяйства (часть квартала 26); ведение сельского хозяйства (сенокосение, пчеловодство) (часть квартала 23, 26, 28, 29); осуществление научно-исследовательской деятельности, образовательной деятельности; осуществление рекреационной деятельности; выращивание лесных плодовых, ягодных, декоративных растений, лекарственных растений; выращивание посадочного материала лесных растений (саженцев, семян); выполнение работ по геологическому изучению недр, разработка месторождений полезных ископаемых (часть квартала 26, 28); строительство и эксплуатация водохранилищ и иных искусственных водных объектов, а также гидротехнических сооружений и специализированных; строительство, реконструкция, эксплуатация линейных объектов; осуществление религиозной деятельности; изыскательские работы

Порядковый № ЗУ	Кадастровый номер исходного земельного участка	Площадь исходного земельного участка кв.м	Вид разрешенного использования исходного земельного участка	Условный номер публичного (планируемого) постоянного сервитута	Площадь испрашиваемого земельного участка кв. м	Назначение сервитута
11	50:21:0000000:36200	87064	7.2. Автомобильный транспорт	50:21:0000000:36200/чзу1	2002	Размещение инженерных сооружений (размещение линейных объектов электроснабжения ПАО «ФСК ЕЭС»)
12	50:21:0000000:36200	87064	7.2. Автомобильный транспорт	50:21:0000000:36200/чзу2	1994	Размещение инженерных сооружений (размещение линейных объектов электроснабжения ПАО «ФСК ЕЭС»)
13	50:21:0030210	-	-	50:21:0030210/чзу1	48	Размещение инженерных сооружений (размещение линейных объектов электроснабжения ПАО «ФСК ЕЭС»)

Порядковый № ЗУ	Кадастровый номер исходного земельного участка	Площадь исходного земельного участка кв.м	Вид разрешенного использования исходного земельного участка	Условный номер публичного (планируемого) постоянного сервитута	Площадь испрашиваемого земельного участка кв. м	Назначение сервитута
14	50:21:0000000:45139	3071740	Заготовка древесины <sup>62</sup>	50:21:0000000:45139/чзу2	534	Размещение инженерных сооружений (размещение линейных объектов электроснабжения ПАО «ФСК ЕЭС»)

<sup>62</sup> заготовка живицы; заготовка и сбор недревесных лесных ресурсов; заготовка пищевых лесных ресурсов и сбор лекарственных растений; осуществление видов деятельности в сфере охотничьего хозяйства (часть квартала 26); ведение сельского хозяйства (сенокосение, пчеловодство) (часть квартала 23, 26, 28, 29); осуществление научно-исследовательской деятельности, образовательной деятельности; осуществление рекреационной деятельности; выращивание лесных плодовых, ягодных, декоративных растений, лекарственных растений; выращивание посадочного материала лесных растений (саженцев, семян); выполнение работ по геологическому изучению недр, разработка месторождений полезных ископаемых (часть квартала 26, 28); строительство и эксплуатация водохранилищ и иных искусственных водных объектов, а также гидротехнических сооружений и специализированных; строительство, реконструкция, эксплуатация линейных объектов; осуществление религиозной деятельности; изыскательские работы



Порядковый № ЗУ	Кадастровый номер исходного земельного участка	Площадь исходного земельного участка кв.м	Вид разрешенного использования исходного земельного участка	Условный номер публичного (планируемого) постоянного сервитута	Площадь испрашиваемого земельного участка кв. м	Назначение сервитута
15	50:21:0000000:45139	3071740	Заготовка древесины <sup>63</sup>	50:21:0000000:45139/чзу3	253	Размещение инженерных сооружений (размещение линейных объектов электроснабжения ПАО «Россети Московский регион»)
16	50:21:0000000:45139	3071740	Заготовка древесины <sup>64</sup>	50:21:0000000:45139/чзу4	612	Размещение инженерных сооружений (размещение линейных объектов электроснабжения ПАО «Россети Московский регион»)

63 заготовка живицы; заготовка и сбор недревесных лесных ресурсов; заготовка пищевых лесных ресурсов и сбор лекарственных растений; осуществление видов деятельности в сфере охотничьего хозяйства (часть квартала 26); ведение сельского хозяйства (сенокосение, пчеловодство) (часть квартала 23, 26, 28, 29); осуществление научно-исследовательской деятельности, образовательной деятельности; осуществление рекреационной деятельности; выращивание лесных плодовых, ягодных, декоративных растений, лекарственных растений; выращивание посадочного материала лесных растений (саженцев, семян); выполнение работ по геологическому изучению недр, разработка месторождений полезных ископаемых (часть квартала 26, 28); строительство и эксплуатация водохранилищ и иных искусственных водных объектов, а также гидротехнических сооружений и специализированных; строительство, реконструкция, эксплуатация линейных объектов; осуществление религиозной деятельности; изыскательские работы

Порядковый № ЗУ	Кадастровый номер исходного земельного участка	Площадь исходного земельного участка кв.м	Вид разрешенного использования исходного земельного участка	Условный номер публичного (планируемого) постоянного сервитута	Площадь испрашиваемого земельного участка кв. м	Назначение сервитута
17	50:21:0030210:1001	68345	Среднеэтажное жилищное строительство	50:21:0030210:1001/чзу1	17876	Размещение инженерных сооружений (размещение линейных объектов электроснабжения ПАО «Россети Московский регион»)
18	50:21:0030210:1000	293055	-	50:21:0030210:1000/чзу1	7900	Размещение инженерных сооружений (размещение линейных объектов электроснабжения ПАО «Россети Московский регион»)

<sup>64</sup> заготовка живицы; заготовка и сбор недревесных лесных ресурсов; заготовка пищевых лесных ресурсов и сбор лекарственных растений; осуществление видов деятельности в сфере охотничьего хозяйства (часть квартала 26); ведение сельского хозяйства (сенокосение, пчеловодство) (часть квартала 23, 26, 28, 29); осуществление научно-исследовательской деятельности, образовательной деятельности; осуществление рекреационной деятельности; выращивание лесных плодовых, ягодных, декоративных растений, лекарственных растений; выращивание посадочного материала лесных растений (саженцев, семян); выполнение работ по геологическому изучению недр, разработка месторождений полезных ископаемых (часть квартала 26, 28); строительство и эксплуатация водохранилищ и иных искусственных водных объектов, а также гидротехнических сооружений и специализированных; строительство, реконструкция, эксплуатация линейных объектов; осуществление религиозной деятельности; изыскательские работы

Порядковый № ЗУ	Кадастровый номер исходного земельного участка	Площадь исходного земельного участка кв.м	Вид разрешенного использования исходного земельного участка	Условный номер публичного (планируемого) постоянного сервитута	Площадь испрашиваемого земельного участка кв. м	Назначение сервитута
19	50:21:0090212:3283	146880	Для жилищного строительства с развитой инфраструктурой	50:21:0090212:3283/чзу1	25949	Размещение инженерных сооружений (размещение линейных объектов электроснабжения ПАО «Россети Московский регион»)
20	50:21:0090212:3286	37937	Для жилищного строительства с развитой инфраструктурой	50:21:0090212:3286/чзу1	76	Размещение инженерных сооружений (размещение линейных объектов электроснабжения ПАО «Россети Московский регион»)

Порядковый № ЗУ	Кадастровый номер исходного земельного участка	Площадь исходного земельного участка кв.м	Вид разрешенного использования исходного земельного участка	Условный номер публичного (планируемого) постоянного сервитута	Площадь испрашиваемого земельного участка кв. м	Назначение сервитута
21	50:21:0030210:1001	68345	Среднеэтажное жилищное строительство	50:21:0030210:1001/чзу2	5333	Размещение инженерных сооружений (размещение линейных объектов электроснабжения ПАО «Россети Московский регион»)
22	50:21:0000000:36202	42163	7.2. Автомобильный транспорт	50:21:0000000:36202/чзу1	3633	Размещение инженерных сооружений (размещение линейных объектов электроснабжения ПАО «Россети Московский регион»)

Порядковый № ЗУ	Кадастровый номер исходного земельного участка	Площадь исходного земельного участка кв.м	Вид разрешенного использования исходного земельного участка	Условный номер публичного (планируемого) постоянного сервитута	Площадь испрашиваемого земельного участка кв. м	Назначение сервитута
23	50:21:0090212	-	-	50:21:0090212/чзу1	361	Размещение инженерных сооружений (размещение линейных объектов электроснабжения ПАО «Россети Московский регион»)
24	50:21:0090212:3283	146880	Для жилищного строительства с развитой инфраструктурой	50:21:0090212:3283/чзу2	2847	Размещение инженерных сооружений (размещение линейных объектов электроснабжения ПАО «Россети Московский регион»)

Порядковый № ЗУ	Кадастровый номер исходного земельного участка	Площадь исходного земельного участка кв.м	Вид разрешенного использования исходного земельного участка	Условный номер публичного (планируемого) постоянного сервитута	Площадь испрашиваемого земельного участка кв. м	Назначение сервитута
25	50:21:0030210:1000	293055	-	50:21:0030210:1000/чзу2	922	Размещение инженерных сооружений (размещение линейных объектов электроснабжения ПАО «Россети Московский регион»)
26	50:21:0030210	-	-	50:21:0030210/чзу2	50	Размещение инженерных сооружений (размещение линейных объектов электроснабжения ПАО «Россети Московский регион»)

Порядковый № ЗУ	Кадастровый номер исходного земельного участка	Площадь исходного земельного участка кв.м	Вид разрешенного использования исходного земельного участка	Условный номер публичного (планируемого) постоянного сервитута	Площадь испрашиваемого земельного участка кв. м	Назначение сервитута
27	50:21:0000000:29180	13594	Коммунальное обслуживание	50:21:0000000:29180/чзу1	1845	Размещение инженерных сооружений (размещение линейных объектов электроснабжения ПАО «Россети Московский регион»)
28	50:21:0000000:36382	2 003	Для размещения домов многоэтажной жилой застройки	50:21:0000000:36382/чзу1	701	Размещение инженерных сооружений (размещение линейных объектов электроснабжения ПАО «Россети Московский регион»)

Порядковый № ЗУ	Кадастровый номер исходного земельного участка	Площадь исходного земельного участка кв.м	Вид разрешенного использования исходного земельного участка	Условный номер публичного (планируемого) постоянного сервитута	Площадь испрашиваемого земельного участка кв. м	Назначение сервитута
29	50:21:0000000:36384	76 460	-	50:21:0000000:36384/чзу1	380	Размещение инженерных сооружений (размещение линейных объектов электроснабжения ПАО «Россети Московский регион»)
30	50:21:0080105:3	128860	-	50:21:0080105:3/чзу1	318	Размещение инженерных сооружений (размещение линейных объектов электроснабжения ПАО «Россети Московский регион»)



Порядковый № ЗУ	Кадастровый номер исходного земельного участка	Площадь исходного земельного участка кв.м	Вид разрешенного использования исходного земельного участка	Условный номер публичного (планируемого) постоянного сервитута	Площадь испрашиваемого земельного участка кв. м	Назначение сервитута
31	50:21:0080105	-	-	50:21:0080105/чзу1	133	Размещение инженерных сооружений (размещение линейных объектов электроснабжения ПАО «Россети Московский регион»)
32	50:21:0080105	-	-	50:21:0080105/чзу2	1885	Размещение инженерных сооружений (размещение линейных объектов электроснабжения ПАО «Россети Московский регион»)

Порядковый № ЗУ	Кадастровый номер исходного земельного участка	Площадь исходного земельного участка кв.м	Вид разрешенного использования исходного земельного участка	Условный номер публичного (планируемого) постоянного сервитута	Площадь испрашиваемого земельного участка кв. м	Назначение сервитута
33	50:21:0080105:5	83330	Торговые центры	50:21:0080105:5/чзу1	841	Размещение инженерных сооружений (размещение линейных объектов электроснабжения ПАО «Россети Московский регион»)
34	50:21:0080105	-	-	50:21:0080105/чзу3	763	Размещение инженерных сооружений (размещение линейных объектов электроснабжения ПАО «Россети Московский регион»)

Порядковый № ЗУ	Кадастровый номер исходного земельного участка	Площадь исходного земельного участка кв.м	Вид разрешенного использования исходного земельного участка	Условный номер публичного (планируемого) постоянного сервитута	Площадь испрашиваемого земельного участка кв. м	Назначение сервитута
35	50:21:0080105	-	-	50:21:0080105/чзу4	116	Размещение инженерных сооружений (размещение линейных объектов электроснабжения ПАО «Россети Московский регион»)
36	50:21:0080105	-	-	50:21:0080105/чзу5	31	Размещение инженерных сооружений (размещение линейных объектов электроснабжения ПАО «Россети Московский регион»)

Порядковый № ЗУ	Кадастровый номер исходного земельного участка	Площадь исходного земельного участка кв.м	Вид разрешенного использования исходного земельного участка	Условный номер публичного (планируемого) постоянного сервитута	Площадь испрашиваемого земельного участка кв. м	Назначение сервитута
37	50:21:0080105	-	-	50:21:0080105/чзуб	556	Размещение инженерных сооружений (размещение линейных объектов электроснабжения ПАО «Россети Московский регион»)
38	50:21:0080105	-	-	50:21:0080105/чзу7	113	Размещение инженерных сооружений (размещение линейных объектов электроснабжения ПАО «Россети Московский регион»)

Порядковый № ЗУ	Кадастровый номер исходного земельного участка	Площадь исходного земельного участка кв.м	Вид разрешенного использования исходного земельного участка	Условный номер публичного (планируемого) постоянного сервитута	Площадь испрашиваемого земельного участка кв. м	Назначение сервитута
39	50:21:0080105	-	-	50:21:0080105/чзу8	183	Размещение инженерных сооружений (размещение линейных объектов электроснабжения ПАО «Россети Московский регион»)
40	50:21:0080105:190	18	Для размещения, обслуживания и эксплуатации опоры № 38 ЛЭП 110 кВ «Видное-Расторгуево»/ № 4 ЛЭП 110 кВ «Расторгуево-Пахра»	50:21:0080105:190/чзу1	18	Размещение инженерных сооружений (размещение линейных объектов электроснабжения ПАО «Россети Московский регион»)

Порядковый № ЗУ	Кадастровый номер исходного земельного участка	Площадь исходного земельного участка кв.м	Вид разрешенного использования исходного земельного участка	Условный номер публичного (планируемого) постоянного сервитута	Площадь испрашиваемого земельного участка кв. м	Назначение сервитута
41	50:21:0080105:5	83330	Торговые центры	50:21:0080105:5/чзу2	1293	Размещение инженерных сооружений (размещение линейных объектов электроснабжения ПАО «Россети Московский регион»)
42	50:21:0080105	-	-	50:21:0080105/чзу9	655	Размещение инженерных сооружений (размещение линейных объектов электроснабжения ПАО «Россети Московский регион»)

Порядковый № ЗУ	Кадастровый номер исходного земельного участка	Площадь исходного земельного участка кв.м	Вид разрешенного использования исходного земельного участка	Условный номер публичного (планируемого) постоянного сервитута	Площадь испрашиваемого земельного участка кв. м	Назначение сервитута
43	50:21:0080105	-	-	50:21:0080105/чзу10	713	Размещение инженерных сооружений (размещение линейных объектов электроснабжения ПАО «Россети Московский регион»)
44	50:21:0080105:13014	14238	-	50:21:0080105:13014/чзу1	1025	Размещение инженерных сооружений (размещение линейных объектов электроснабжения ПАО «Россети Московский регион»)

Порядковый № ЗУ	Кадастровый номер исходного земельного участка	Площадь исходного земельного участка кв.м	Вид разрешенного использования исходного земельного участка	Условный номер публичного (планируемого) постоянного сервитута	Площадь испрашиваемого земельного участка кв. м	Назначение сервитута
45	50:21:0000000:40253	15771	-	50:21:0000000:40253/чзу1	2129	Размещение инженерных сооружений (размещение линейных объектов электроснабжения ПАО «Россети Московский регион»)
46	50:21:0080105	-	-	50:21:0080105/чзу11	422	Размещение инженерных сооружений (размещение линейных объектов электроснабжения ПАО «Россети Московский регион»)



Порядковый № ЗУ	Кадастровый номер исходного земельного участка	Площадь исходного земельного участка кв.м	Вид разрешенного использования исходного земельного участка	Условный номер публичного (планируемого) постоянного сервитута	Площадь испрашиваемого земельного участка кв. м	Назначение сервитута
47	50:21:0080105:236	30	Для размещения, обслуживания и эксплуатации опоры № 39 ЛЭП 110 кВ; Видное-Расторгуево/ № 3 ЛЭП 110 кВ; Расторгуево-Пахра;	50:21:0080105:236/чзу1	30	Размещение инженерных сооружений (размещение линейных объектов электроснабжения ПАО «Россети Московский регион»)
48	50:21:0080105	-	-	50:21:0080105/чзу12	2	Размещение инженерных сооружений (размещение линейных объектов электроснабжения ПАО «Россети Московский регион»)

Порядковый № ЗУ	Кадастровый номер исходного земельного участка	Площадь исходного земельного участка кв.м	Вид разрешенного использования исходного земельного участка	Условный номер публичного (планируемого) постоянного сервитута	Площадь испрашиваемого земельного участка кв. м	Назначение сервитута
49	50:21:0080105:5	83330	Торговые центры	50:21:0080105:5/чзу3	200	Размещение инженерных сооружений (размещение линейных объектов электроснабжения ПАО «Россети Московский регион»)
50	50:21:0080105:13014	14238	-	50:21:0080105:13014/чзу2	10	Размещение инженерных сооружений (размещение линейных объектов электроснабжения ПАО «Россети Московский регион»)

Порядковый № ЗУ	Кадастровый номер исходного земельного участка	Площадь исходного земельного участка кв.м	Вид разрешенного использования исходного земельного участка	Условный номер публичного (планируемого) постоянного сервитута	Площадь испрашиваемого земельного участка кв. м	Назначение сервитута
51	50:21:0080105:13014	14238	-	50:21:0080105:13014/чзу3	98	Размещение инженерных сооружений (размещение линейных объектов электроснабжения ПАО «Россети Московский регион»)
52	50:21:0080105	-	-	50:21:0080105/чзу13	2	Размещение инженерных сооружений (размещение линейных объектов электроснабжения ПАО «Россети Московский регион»)

Порядковый № ЗУ	Кадастровый номер исходного земельного участка	Площадь исходного земельного участка кв.м	Вид разрешенного использования исходного земельного участка	Условный номер публичного (планируемого) постоянного сервитута	Площадь испрашиваемого земельного участка кв. м	Назначение сервитута
53	50:21:0000000:38693	3 636	-	50:21:0000000:38693/чзу1	262	Размещение инженерных сооружений (размещение линейных объектов электроснабжения ПАО «Россети Московский регион»)
54	50:21:0080105:3	128860	-	50:21:0080105:3/чзу2	138	Размещение инженерных сооружений (размещение линейных объектов электроснабжения ПАО «Россети Московский регион»)

## Каталог координат поворотных точек границ публичных сервитутов (планируемых)

Система координат МСК-50

Номер точки	Координаты, м	
	X	Y
395		
2062	446945.02	2194698.61
2063	446945.32	2194675.37
2064	447001.52	2194671.97
2065	447080.98	2194668.11
2066	447083.74	2194686.64
2067	447061.81	2194689.01
2068	446995.16	2194695.04
2069	446960.70	2194697.94
2062	446945.02	2194698.61
396		
2070	446386.63	2194757.46
1516	446381.42	2194764.30
1517	446262.40	2194769.11
434	446014.69	2194773.20
246	445800.30	2194770.80
2071	445768.10	2194770.39
2072	445833.23	2194763.26
2073	446013.85	2194761.37
2074	446102.71	2194760.44
2075	446178.99	2194759.64
2070	446386.63	2194757.46
397		
2076	445370.18	2194831.83
1254	445370.18	2194833.30
1361	445357.80	2194835.80
431	445336.70	2194839.81
430	445304.40	2194846.60
2077	445259.11	2194857.54
429	445232.80	2194863.90
2078	444980.02	2194922.94
2079	444928.93	2194934.87
2080	444935.70	2194928.17
2081	445117.39	2194887.88
2082	445149.90	2194880.67
2083	445180.56	2194873.88
2084	445259.33	2194856.41
2076	445370.18	2194831.83
398		
2071	445768.10	2194770.39
246	445800.30	2194770.80
255	445754.91	2194775.30
254	445714.51	2194778.50
766	445630.80	2194789.90
1563	445573.50	2194797.70

Номер точки	Координаты, м	
	X	Y
2085	445521.90	2194805.60
730	445400.31	2194827.62
2086	445400.32	2194825.14
2087	445429.09	2194818.76
2088	445485.80	2194809.50
2089	445561.05	2194797.22
2090	445598.47	2194791.11
2091	445604.97	2194790.27
2092	445673.18	2194781.43
2093	445705.41	2194777.26
2094	445740.38	2194773.43
2095	445751.65	2194772.19
2071	445768.10	2194770.39
399		
1663	445343.73	2194755.76
1515	445358.20	2194752.00
2096	445363.37	2194751.40
1663	445343.73	2194755.76
401		
1623	445309.70	2194764.60
2071	445768.10	2194770.39
2095	445751.65	2194772.19
2094	445740.38	2194773.43
2093	445705.41	2194777.26
2092	445673.18	2194781.43
2091	445604.97	2194790.27
2090	445598.47	2194791.11
2089	445561.05	2194797.22
2088	445485.80	2194809.50
2087	445429.09	2194818.76
2086	445400.32	2194825.14
730	445400.31	2194827.62
1255	445380.60	2194831.19
1254	445370.18	2194833.30
2076	445370.18	2194831.83
2084	445259.33	2194856.41
2083	445180.56	2194873.88
2082	445149.90	2194880.67
2081	445117.39	2194887.88
2080	444935.70	2194928.17
2079	444928.93	2194934.87
2097	444928.81	2194934.90
2098	444924.54	2194935.97
2099	444856.65	2194951.56
2100	444840.14	2194883.55

Номер точки	Координаты, м	
	X	Y
2101	444849.70	2194881.30
1625	444938.92	2194857.98
1624	445292.90	2194769.00
1623	445309.70	2194764.60
404		
1673	444215.68	2200506.25
1672	444205.67	2200508.85
1671	444173.67	2200516.41
1676	444139.20	2200524.27
2102	444140.48	2200519.23
1800	444165.53	2200420.53
1799	444234.96	2200404.49
1798	444300.45	2200389.35
2103	444236.46	2200433.71
1673	444215.68	2200506.25
405		
2104	443950.86	2198240.71
2105	443940.64	2198222.05
2106	443937.48	2198213.90
2107	443944.32	2198211.25
2108	443945.41	2198207.83
2109	443953.03	2198210.26
2104	443950.86	2198240.71
406		
2110	444365.17	2201719.51
2111	444368.28	2201726.29
2112	444361.24	2201725.13
2113	444359.93	2201725.31
2114	444358.67	2201722.51
2110	444365.17	2201719.51
408		
2115	444029.18	2199144.26
2116	444021.65	2199133.18
2117	444020.90	2199120.96
2118	444026.89	2199120.60
2119	444027.70	2199133.94
2120	444033.33	2199122.91
2121	444038.67	2199125.64
2115	444029.18	2199144.26
409		
2122	445398.85	2195468.03
2123	445398.76	2195509.79
2124	445398.63	2195511.39
2014	445392.69	2195514.00
2013	445393.10	2195455.89
2122	445398.85	2195468.03
410		
2125	443804.79	2198629.01

Номер точки	Координаты, м	
	X	Y
199	443814.10	2198633.72
203	443810.90	2198637.68
2126	443810.21	2198638.35
2127	443801.89	2198631.79
2125	443804.79	2198629.01
413		
181	444096.33	2197701.05
2128	444097.99	2197702.47
1978	444092.83	2197721.08
1977	444089.05	2197724.82
184	444086.93	2197722.99
183	444088.68	2197720.41
182	444093.82	2197709.99
181	444096.33	2197701.05
415		
2129	444055.42	2197802.76
2130	444073.07	2197812.78
2131	444070.11	2197818.00
2132	444062.46	2197813.65
2133	444060.76	2197815.25
2134	444055.57	2197809.75
2135	444053.73	2197808.70
1043	444053.78	2197808.39
2129	444055.42	2197802.76
416		
2136	443785.12	2198664.13
2137	443756.35	2198647.25
2138	443762.61	2198634.58
2139	443766.19	2198636.35
2140	443761.59	2198645.68
2141	443788.16	2198661.26
2136	443785.12	2198664.13
417		
2142	445406.70	2194157.60
1601	445406.77	2194151.29
2143	445409.54	2194151.29
2142	445406.70	2194157.60
418		
834	445413.34	2195075.80
833	445414.36	2195063.48
849	445427.52	2195028.65
848	445432.91	2195020.87
847	445434.72	2195022.05
846	445440.48	2195013.87
2144	445452.01	2194994.17
2145	445455.86	2195000.72
2146	445447.82	2195014.35
2147	445449.20	2195015.66

Номер точки	Координаты, м	
	X	Y
834	445413.34	2195075.80
419		
248	445863.66	2194818.31
2148	445863.64	2194823.67
2149	445858.95	2194824.03
2150	445811.43	2194833.72
2151	445782.41	2194845.73
2152	445778.12	2194837.31
251	445790.56	2194831.96
250	445819.09	2194823.22
249	445848.62	2194818.87
248	445863.66	2194818.31
420*		
1201	444864.44	2196271.98
2153	444836.02	2196314.86
2154	444838.96	2196301.31
2155	444856.01	2196276.89
2156	444864.19	2196271.82
1201	444864.44	2196271.98
421		
2157	444070.15	2197747.42
1975	444080.62	2197736.79
1974	444081.93	2197735.57
2158	444079.02	2197739.38
2157	444070.15	2197747.42
422		
966	445352.75	2194279.94
965	445352.96	2194291.06
2159	445349.16	2194291.80
2160	445347.77	2194280.55
966	445352.75	2194279.94
423		
2161	443927.17	2197713.35
2162	443933.65	2197714.33
2163	443925.62	2197726.91
2164	443920.57	2197723.68
2161	443927.17	2197713.35
424		
2008	443964.77	2198639.73
2165	443966.62	2198649.58
2166	443964.37	2198655.07
265	443954.57	2198656.92
264	443960.02	2198640.62
2009	443960.79	2198640.48
2008	443964.77	2198639.73
427		
2024	445581.05	2193457.54
2023	445601.83	2193462.03

Номер точки	Координаты, м	
	X	Y
2167	445602.30	2193463.36
2168	445596.65	2193465.36
2169	445595.26	2193461.42
2170	445580.96	2193458.35
2024	445581.05	2193457.54
428*		
2171	445106.91	2195904.86
2172	445113.77	2195875.32
2173	445128.96	2195849.74
2174	445144.54	2195836.42
1215	445133.14	2195853.04
1214	445117.49	2195877.29
1213	445117.81	2195888.12
2171	445106.91	2195904.86
429		
2175	443960.40	2199370.72
2176	443947.29	2199346.52
2177	443937.28	2199339.25
2178	443912.54	2199330.82
2179	443872.60	2199317.37
2180	443874.23	2199311.37
2181	443867.03	2199307.59
2182	443868.94	2199304.08
2183	443875.31	2199307.43
2184	443876.43	2199303.32
2185	443873.87	2199299.74
2186	443881.39	2199303.73
2187	443889.33	2199307.08
2188	443897.53	2199309.72
2189	443906.08	2199311.67
2190	443940.82	2199317.98
2191	443954.60	2199322.10
2192	443966.99	2199329.04
2193	443976.33	2199336.62
2175	443960.40	2199370.72
430*		
2194	444735.84	2196375.65
2195	444733.42	2196374.83
2196	444736.67	2196365.24
2197	444753.68	2196341.75
2198	444794.47	2196317.20
2199	444799.57	2196319.48
1198	444776.93	2196333.95
1197	444773.07	2196335.66
1196	444756.49	2196347.42
1195	444741.29	2196364.94
2194	444735.84	2196375.65
432		

Номер точки	Координаты, м	
	X	Y
52	444063.63	2197758.50
2200	444065.71	2197760.40
2201	444062.40	2197784.13
398	444060.14	2197786.15
52	444063.63	2197758.50
433		
2202	445401.35	2194119.63
2000	445403.99	2194122.59
1584	445400.79	2194125.06
2202	445401.35	2194119.63
434		
1262	445392.18	2195459.23
2015	445392.27	2195514.19
2203	445391.63	2195514.47
2204	445377.68	2195563.04
2205	445370.15	2195585.13
2206	445367.48	2195584.23
1265	445372.43	2195566.07
1264	445379.91	2195533.76
1263	445383.48	2195515.14
1262	445392.18	2195459.23
436		
1981	445429.56	2193990.87
1980	445431.50	2193983.36
2207	445435.59	2193982.52
2208	445435.89	2193990.63
1981	445429.56	2193990.87
437		
2209	443972.62	2197786.43
2210	443947.66	2197737.63
2211	443951.33	2197731.64
2212	443974.31	2197776.56
2209	443972.62	2197786.43
438		
2003	443996.19	2198563.53
2006	443994.38	2198567.03
2213	443986.11	2198562.64
2214	443987.40	2198558.78
2003	443996.19	2198563.53
439		
364	444099.26	2197681.39
1988	444100.50	2197682.35
406	444099.09	2197683.82
364	444099.26	2197681.39
442		
948	443950.22	2198673.13
2215	443957.53	2198671.74
2216	443953.69	2198681.08

Номер точки	Координаты, м	
	X	Y
2217	443948.81	2198678.39
948	443950.22	2198673.13
446		
332	444067.81	2198409.04
2218	444068.09	2198404.83
2219	444052.57	2198398.66
2220	444046.23	2198402.93
2221	444045.30	2198406.34
330	444038.67	2198405.54
329	444016.69	2198401.28
2222	444021.35	2198380.10
2223	444053.08	2198381.44
2224	444061.93	2198375.48
2225	444069.75	2198387.09
2226	444060.56	2198393.29
2227	444074.91	2198399.06
2228	444080.15	2198408.28
2229	444073.77	2198411.91
333	444073.95	2198409.78
332	444067.81	2198409.04
447		
2230	444359.40	2201749.61
2231	444357.21	2201750.51
2232	444356.18	2201749.84
2233	444354.67	2201749.14
2234	444353.10	2201748.58
2235	444351.48	2201748.22
2230	444359.40	2201749.61
448		
2025	445411.68	2194131.18
2236	445416.28	2194136.33
2143	445409.54	2194151.29
1601	445406.77	2194151.29
1997	445405.80	2194135.75
2025	445411.68	2194131.18
450		
2166	443964.37	2198655.07
2215	443957.53	2198671.74
948	443950.22	2198673.13
265	443954.57	2198656.92
2166	443964.37	2198655.07
451*		
2124	445398.63	2195511.39
2123	445398.76	2195509.79
2122	445398.85	2195468.03
2237	445398.85	2195468.04
2238	445415.77	2195503.84
2124	445398.63	2195511.39



Номер точки	Координаты, м	
	X	Y
452		
2010	443960.53	2198639.11
2009	443960.79	2198640.48
264	443960.02	2198640.62
2010	443960.53	2198639.11
456*		
2239	445352.98	2194292.62
2240	445352.99	2194293.21
2241	445349.36	2194293.40
2242	445349.16	2194291.81
2243	445352.95	2194291.07
2239	445352.98	2194292.62
457*		
2244	446036.33	2194821.29
2245	445902.18	2194820.72
2148	445863.64	2194823.67
248	445863.66	2194818.31
445	445890.91	2194817.31
444	445914.37	2194816.97
443	446072.34	2194819.70
442	446104.87	2194819.24
441	446129.26	2194817.80
2246	446137.76	2194821.01
2247	446125.10	2194822.27
2244	446036.33	2194821.29
458		
2248	444362.49	2201731.06
2249	444371.15	2201732.57
2250	444374.30	2201739.45
2251	444365.60	2201738.02
2248	444362.49	2201731.06
459		
2252	443928.14	2197711.82
1281	443931.18	2197713.95
2161	443927.17	2197713.35
2252	443928.14	2197711.82
460		
514	444624.48	2196618.79
31	444632.74	2196623.11
30	444612.82	2196654.22
29	444613.79	2196657.61
2253	444599.73	2196677.15
2254	444585.44	2196668.02
2255	444602.04	2196642.43
2256	444614.74	2196634.12
514	444624.48	2196618.79
461		
2007	443966.94	2198639.32

Номер точки	Координаты, м	
	X	Y
2257	443970.27	2198640.69
2165	443966.62	2198649.58
2008	443964.77	2198639.73
2007	443966.94	2198639.32
462		
199	443814.10	2198633.72
2125	443804.79	2198629.01
2258	443812.28	2198621.83
2259	443818.48	2198628.29
199	443814.10	2198633.72
463		
2260	444099.30	2197680.88
1986	444101.37	2197681.46
1988	444100.50	2197682.35
364	444099.26	2197681.39
2260	444099.30	2197680.88
464		
2261	444067.08	2197750.53
2200	444065.71	2197760.40
52	444063.63	2197758.50
51	444064.28	2197753.37
2261	444067.08	2197750.53
465		
61	444755.32	2196609.90
2262	444755.44	2196612.41
62	444754.28	2196611.45
61	444755.32	2196609.90
466*		
826	444771.83	2196602.72
2263	444761.80	2196617.64
2262	444755.44	2196612.41
61	444755.32	2196609.90
1131	444761.70	2196600.41
826	444771.83	2196602.72
467		
2128	444097.99	2197702.47
181	444096.33	2197701.05
602	444098.38	2197693.73
601	444099.02	2197684.81
1987	444101.89	2197681.60
2264	444103.64	2197682.08
2128	444097.99	2197702.47
468		
2111	444368.28	2201726.29
2249	444371.15	2201732.57
2248	444362.49	2201731.06
2113	444359.93	2201725.31
2112	444361.24	2201725.13

Номер точки	Координаты, м	
	X	Y
2111	444368.28	2201726.29
471		
719	444074.40	2197741.40
1976	444075.29	2197742.20
2157	444070.15	2197747.42
2265	444067.14	2197750.15
2261	444067.08	2197750.53
51	444064.28	2197753.37
721	444064.51	2197751.55
720	444071.82	2197745.20
719	444074.40	2197741.40
476		
2053	444300.47	2200389.35
2052	444304.86	2200388.33
2266	444306.17	2200390.36
2267	444285.72	2200403.63
2268	444276.43	2200406.00
2053	444300.47	2200389.35
477		
2269	444157.44	2200379.27
1464	444159.79	2200383.48
2031	444146.71	2200386.30
2269	444157.44	2200379.27
484		
2308	444203.13	2200090.07
2342	444172.23	2200150.06
2343	444172.18	2200150.09
2344	444167.69	2200148.43
2345	444175.49	2200128.40
2346	444184.17	2200108.73
2347	444190.76	2200095.45
2348	444202.08	2200088.02
2349	444203.40	2200084.92
2308	444203.13	2200090.07
485		
2308	444203.13	2200090.07
2350	444202.19	2200108.17
2351	444194.69	2200124.24
2306	444187.80	2200140.58
2305	444178.83	2200137.30
2304	444177.46	2200141.06
2303	444186.33	2200144.30
2352	444182.69	2200154.00
2343	444172.18	2200150.09
2342	444172.23	2200150.06
2308	444203.13	2200090.07
491		
2381	444084.25	2200898.52

Номер точки	Координаты, м	
	X	Y
2382	444084.61	2200897.58
2383	444092.98	2200897.36
2380	444093.59	2200905.76
1677	444093.73	2200906.92
2381	444084.25	2200898.52
492		
2384	444057.71	2200912.33
2385	444053.07	2200942.51
2386	444040.40	2200942.01
2387	444041.04	2200926.15
2384	444057.71	2200912.33
494		
1717	444200.40	2200560.31
1728	444127.91	2200568.63
1675	444133.96	2200544.87
1674	444208.07	2200532.81
2392	444205.45	2200541.98
1717	444200.40	2200560.31
507		
2471	444651.06	2201740.56
2472	444645.45	2201743.85
2473	444642.59	2201738.97
2474	444648.33	2201735.91
2471	444651.06	2201740.56
508		
2473	444642.59	2201738.97
2475	444635.00	2201726.02
2476	444640.74	2201722.96
2474	444648.33	2201735.91
2473	444642.59	2201738.97
509		
2476	444640.74	2201722.96
2475	444635.00	2201726.02
2477	444631.82	2201720.60
2478	444610.16	2201732.38
2466	444608.08	2201726.84
2479	444634.69	2201712.65
2476	444640.74	2201722.96
510		
2479	444634.69	2201712.65
2466	444608.08	2201726.84
2480	444607.85	2201726.24
2481	444629.02	2201714.90
2482	444634.36	2201712.08
2479	444634.69	2201712.65
526		
2532	444314.85	2201712.40
2533	444254.88	2201701.95

Номер точки	Координаты, м	
	X	Y
2534	444255.30	2201698.59
2535	444262.19	2201701.07
2536	444307.00	2201708.99
2537	444308.57	2201700.35
2538	444314.35	2201701.37
777	444318.11	2201709.15
2532	444314.85	2201712.40
527		
2539	444316.33	2201717.36
2540	444264.17	2201708.27
2541	444263.08	2201713.75
2542	444253.60	2201712.10
2533	444254.88	2201701.95
2532	444314.85	2201712.40
777	444318.11	2201709.15
2539	444316.33	2201717.36
528		
2543	444261.67	2201720.82
2544	444252.68	2201719.33
2542	444253.60	2201712.10
2541	444263.08	2201713.75
2543	444261.67	2201720.82
529		
2545	444259.42	2201732.18
2546	444253.52	2201731.16
2547	444254.49	2201726.23
2548	444251.85	2201725.90
2544	444252.68	2201719.33
2543	444261.67	2201720.82
2545	444259.42	2201732.18
530		
2549	444257.90	2201792.00
2550	444256.35	2201807.24
2551	444256.43	2201788.87
2552	444256.42	2201740.07
2553	444255.81	2201736.64
2554	444254.07	2201733.63
2555	444253.17	2201732.88
2546	444253.52	2201731.16
2545	444259.42	2201732.18
2556	444257.64	2201741.17
2557	444257.86	2201778.92
2549	444257.90	2201792.00
531		
2558	444253.57	2201820.29
2559	444252.16	2201824.81
2560	444246.00	2201824.42
2561	444247.77	2201818.73

Номер точки	Координаты, м	
	X	Y
2562	444250.28	2201807.69
2563	444251.90	2201791.71
2564	444251.86	2201778.94
2565	444251.64	2201740.60
2555	444253.17	2201732.88
2554	444254.07	2201733.63
2553	444255.81	2201736.64
2552	444256.42	2201740.07
2551	444256.43	2201788.87
2550	444256.35	2201807.24
2566	444256.21	2201808.67
2558	444253.57	2201820.29
532		
2567	444250.04	2201831.61
2568	444243.76	2201831.61
2560	444246.00	2201824.42
2559	444252.16	2201824.81
2567	444250.04	2201831.61
533		
2569	444248.18	2201837.60
2570	444241.90	2201837.60
2568	444243.76	2201831.61
2567	444250.04	2201831.61
2569	444248.18	2201837.60
534		
2571	444243.41	2201849.06
2572	444240.49	2201842.11
2570	444241.90	2201837.60
2569	444248.18	2201837.60
2573	444246.87	2201841.81
2574	444248.94	2201846.74
2571	444243.41	2201849.06
535		
2575	444386.61	2201781.39
2576	444370.69	2201744.94
2577	444361.90	2201748.57
2578	444359.22	2201743.19
2579	444366.56	2201740.15
2580	444365.61	2201738.02
113	444374.32	2201739.46
124	444387.84	2201769.31
2581	444390.82	2201779.55
2575	444386.61	2201781.39
536		
2582	444342.11	2201754.67
2583	444336.28	2201757.59
2584	444331.54	2201748.14
2585	444321.36	2201746.45

Номер точки	Координаты, м	
	X	Y
2586	444321.98	2201743.08
2235	444351.48	2201748.22
2234	444353.10	2201748.58
2233	444354.67	2201749.14
2232	444356.18	2201749.84
2231	444357.21	2201750.51
2587	444353.97	2201751.85
2588	444339.49	2201749.45
2582	444342.11	2201754.67
537		
2235	444351.48	2201748.22
2586	444321.98	2201743.08
2589	444322.71	2201739.07
2590	444334.35	2201733.71
2591	444335.07	2201740.67
2592	444336.15	2201742.82
2593	444353.26	2201745.65
2578	444359.22	2201743.19
2577	444361.90	2201748.57
2594	444359.40	2201749.60
2235	444351.48	2201748.22
538		
513	444669.32	2196552.22
512	444665.14	2196564.28
511	444665.09	2196572.58
31	444632.74	2196623.11
514	444624.48	2196618.79
515	444652.61	2196574.55
516	444668.02	2196551.50
513	444669.32	2196552.22
539		
2595	444745.52	2196641.69
2596	444753.27	2196630.34
63	444745.75	2196624.14
62	444754.28	2196611.45
2262	444755.44	2196612.41
2263	444761.80	2196617.64
826	444771.83	2196602.72
825	444771.84	2196602.72
825	444771.84	2196602.72
824	444791.08	2196607.10
2597	444767.35	2196647.42
2598	444745.53	2196642.00
2595	444745.52	2196641.69
540		
1142	444743.66	2196627.47
2599	444744.33	2196641.70
2600	444741.26	2196640.94

Номер точки	Координаты, м	
	X	Y
2601	444729.74	2196649.69
1142	444743.66	2196627.47
542		
63	444745.75	2196624.14
2596	444753.27	2196630.34
2602	444747.72	2196638.47
2595	444745.52	2196641.69
64	444745.06	2196625.23
63	444745.75	2196624.14
544		
2619	443945.52	2197733.45
2620	443942.49	2197727.52
2621	443940.76	2197724.14
2622	443934.20	2197731.42
2623	443929.74	2197727.40
2624	443940.57	2197715.39
1037	443941.45	2197715.52
2625	443949.46	2197723.16
2626	443948.78	2197726.64
2627	443949.20	2197727.44
2619	443945.52	2197733.45
549		
2070	446386.63	2194757.46
2075	446178.99	2194759.64
2074	446102.71	2194760.44
2073	446013.85	2194761.37
2072	445833.23	2194763.26
2071	445768.10	2194770.39
1623	445309.70	2194764.60
1663	445343.73	2194755.76
2096	445363.37	2194751.40
709	445380.80	2194749.40
708	445388.00	2194748.23
88	445429.60	2194741.50
518	445517.50	2194728.90
7	445569.00	2194722.60
6	445593.81	2194719.90
5	445651.60	2194715.90
481	445726.40	2194710.20
480	445787.80	2194705.90
1534	445818.50	2194704.40
1533	445841.30	2194701.70
1532	445909.70	2194696.40
1531	446008.71	2194690.50
1530	446270.40	2194697.32
1529	446484.19	2194687.90
1528	446554.20	2194688.30
1527	446697.52	2194677.27

Номер точки	Координаты, м	
	X	Y
2683	446723.96	2194678.46
2684	446823.75	2194676.35
2685	446903.08	2194677.92
2063	446945.32	2194675.37
2062	446945.02	2194698.61
2686	446891.99	2194700.88
2687	446827.39	2194702.53
2688	446784.22	2194703.44
2689	446727.39	2194704.64
2690	446676.63	2194705.71
2691	446636.81	2194706.55
2692	446637.18	2194722.26
2693	446634.64	2194722.32
2694	446634.31	2194706.61
2695	446629.45	2194706.71
2696	446629.35	2194701.96
2697	446460.98	2194705.52
2698	446390.66	2194707.00
2699	446393.11	2194748.96
2070	446386.63	2194757.46
550*		
2700	446330.24	2194784.39
2701	446350.13	2194785.37
2702	446394.50	2194793.62
2703	446431.04	2194801.59
2704	446508.88	2194823.72
2705	446528.03	2194767.69
2706	446534.45	2194767.44
2707	446512.72	2194831.05
2708	446429.58	2194807.41
2709	446393.31	2194799.50
2710	446349.43	2194791.34
2711	446293.20	2194788.58
2700	446330.24	2194784.39
551		
2712	446566.31	2194759.12
2713	446530.77	2194759.68
2714	446530.86	2194759.40
2715	446566.31	2194758.68
2712	446566.31	2194759.12
576		
2824	444604.41	2202119.45
652	444600.83	2202104.40
651	444601.97	2202101.05
2825	444606.17	2202118.45
2824	444604.41	2202119.45
577		
651	444601.97	2202101.05

Номер точки	Координаты, м	
	X	Y
2826	444602.35	2202099.95
2827	444605.48	2202110.59
2828	444607.40	2202117.75
2825	444606.17	2202118.45
651	444601.97	2202101.05
582		
2871	444265.33	2200934.78
2872	444264.71	2200942.08
2873	444258.55	2200961.97
2874	444251.41	2200974.04
2875	444234.32	2200977.24
2876	444221.27	2200979.89
2877	444228.44	2200973.85
2878	444237.71	2200966.04
2879	444253.75	2200931.25
2880	444249.53	2200923.65
2881	444278.96	2200918.23
2882	444270.06	2200928.46
2871	444265.33	2200934.78
2871	444265.33	2200934.78
583		
2883	444306.24	2200913.20
2884	444311.98	2200943.73
2885	444304.06	2200950.11
2886	444295.55	2200960.00
2887	444289.75	2200966.85
2874	444251.41	2200974.04
2873	444258.55	2200961.97
2872	444264.71	2200942.08
2871	444265.33	2200934.78
2888	444270.06	2200928.50
2881	444278.96	2200918.23
2883	444306.24	2200913.20
585		
2884	444311.98	2200943.73
2891	444315.41	2200962.03
2890	444290.61	2200966.68
2889	444292.14	2200964.49
2886	444295.55	2200960.00
2885	444304.06	2200950.11
2884	444311.98	2200943.73
587		
2901	444240.91	2200942.66
2900	444243.20	2200947.24
2899	444241.88	2200949.06
2898	444241.16	2200949.42
2897	444238.91	2200949.38
2906	444236.61	2200944.81

Номер точки	Координаты, м	
	X	Y
2907	444237.94	2200942.98
2908	444238.66	2200942.62
2901	444240.91	2200942.66
588		
2909	444205.71	2200935.00
2910	444203.10	2200958.98
1747	444170.49	2200960.53
2378	444169.59	2200955.96
1700	444165.57	2200922.86
2911	444172.87	2200926.92
2909	444205.71	2200935.00
597		
2992	444032.09	2200988.40
2993	444033.04	2200992.29
2994	444033.39	2200996.29
2995	444031.42	2200996.62
2996	444030.46	2200992.72
2997	444030.11	2200988.73
2992	444032.09	2200988.40
599		
2941	444104.73	2200999.33
3007	444106.37	2201003.23
3008	444031.81	2201018.39
3009	444003.94	2201023.73
2998	443999.63	2200999.99
3006	444066.70	2200993.71
2980	444071.80	2200993.23
2991	444079.58	2200992.50
2941	444104.73	2200999.33
600		
2998	443999.63	2200999.99
3010	444002.32	2201014.82
3011	443971.27	2201020.96
3012	443961.38	2201020.67
2999	443958.16	2201003.87
2998	443999.63	2200999.99
601		
3010	444002.32	2201014.82
3009	444003.94	2201023.73
3013	443963.46	2201031.50
3012	443961.38	2201020.67
3011	443971.27	2201020.96
3010	444002.32	2201014.82
602		
3014	444017.82	2200970.16
3015	444017.87	2200970.60
3016	444039.65	2200971.56
2936	444048.41	2200972.85

Номер точки	Координаты, м	
	X	Y
2977	444047.92	2200976.04
2976	444044.38	2200976.17
3002	444012.46	2200977.38
3001	443972.27	2200978.90
3014	444017.82	2200970.16
603		
2937	444049.82	2200963.71
2936	444048.41	2200972.85
3016	444039.65	2200971.56
3015	444017.87	2200970.60
3014	444017.82	2200970.16
3017	444022.12	2200969.33
2937	444049.82	2200963.71
604		
2958	444092.44	2200969.89
2957	444086.71	2200956.21
3018	444100.14	2200953.49
1765	444103.55	2200972.26
2958	444092.44	2200969.89
605		
3019	444109.07	2201002.68
3007	444106.37	2201003.23
2941	444104.73	2200999.33
1446	444108.66	2201000.40
3019	444109.07	2201002.68
607*		
3021	445221.97	2194948.98
3022	445232.55	2194952.33
3023	445238.55	2194954.93
420	445247.34	2194951.02
629	445254.81	2194954.34
628	445271.16	2194964.28
627	445286.34	2194977.59
3024	445294.47	2194986.59
3025	445238.86	2195007.93
3026	445133.28	2195062.60
3027	445043.85	2195103.30
3028	445044.23	2195095.66
3029	444991.25	2195118.75
3030	444984.55	2195105.81
3031	444960.85	2195086.42
3032	444949.74	2195058.55
3033	445213.91	2194953.26
3021	445221.97	2194948.98
608*		
3034	445043.08	2195109.29
3035	445043.57	2195103.43
3036	445133.26	2195062.61

Номер точки	Координаты, м	
	X	Y
3034	445043.08	2195109.29
609*		
3028	445044.23	2195095.66
3027	445043.85	2195103.30
3037	444994.81	2195125.62
3029	444991.25	2195118.75
3028	445044.23	2195095.66
610*		
3035	445043.57	2195103.43
3034	445043.08	2195109.29
3038	444998.34	2195132.45
3039	444994.81	2195125.63
3035	445043.57	2195103.43
611		
3040	445231.05	2194944.15
421	445233.77	2194944.99
420	445247.34	2194951.02
3023	445238.55	2194954.93
3022	445232.55	2194952.33
3021	445221.97	2194948.98
3040	445231.05	2194944.15
612*		
3041	444818.21	2196889.93
3042	444809.63	2196857.81
3043	444826.77	2196863.27
3044	444818.38	2196889.64
3041	444818.21	2196889.93
613		
3042	444809.63	2196857.81
3041	444818.21	2196889.93
3045	444808.60	2196906.67
3046	444793.96	2196852.82
3042	444809.63	2196857.81
614		
3047	444793.09	2196852.54
3048	444794.67	2196858.44
3049	444807.90	2196907.90

Номер точки	Координаты, м	
	X	Y
3050	444794.24	2196931.68
3051	444786.87	2196942.20
3052	444697.87	2196913.90
1145	444579.13	2196876.14
3053	444629.46	2196800.43
3047	444793.09	2196852.54
615		
1145	444579.13	2196876.14
3052	444697.87	2196913.90
3051	444786.87	2196942.20
3054	444777.45	2196955.65
3055	444770.85	2196975.88
3056	444578.47	2196913.07
3057	444559.60	2196905.52
1145	444579.13	2196876.14
616		
3058	444537.13	2196764.12
1027	444535.79	2196765.90
1026	444522.07	2196760.74
1025	444505.94	2196777.63
1024	444521.67	2196784.61
3059	444459.60	2196866.83
3060	444385.54	2196835.51
3061	444308.92	2196803.09
3062	444304.07	2196803.03
3063	444272.49	2196790.44
3064	444287.67	2196752.66
3065	444319.00	2196701.70
3066	444327.47	2196680.48
3067	444470.48	2196737.57
3058	444537.13	2196764.12
617		
3060	444385.54	2196835.51
3062	444304.07	2196803.03
3061	444308.92	2196803.09
3060	444385.54	2196835.51

\* - планируемые публичные сервитуты приведены в информационных целях и не являются предметом утверждения

Каталог координат поворотных точек границ публичных сервитутов (планируемых)  
в зоне планируемого размещения линейных объектов, подлежащих реконструкции в связи  
с изменением их местоположения – объектов электроснабжения

ПАО «Россети Московский регион», объектов электроснабжения ПАО «ФСК ЕЭС»

Система координат МСК-50

Номер точки	Координаты, м	
	X	Y
1		
1	445221.97	2194948.98
2	445232.55	2194952.33
3	445238.55	2194954.93
4	445247.34	2194951.02
5	445254.81	2194954.34
6	445271.16	2194964.28
7	445286.34	2194977.59
8	445294.47	2194986.59
9	445238.86	2195007.93
10	445133.28	2195062.60
11	445043.85	2195103.30
12	445044.23	2195095.66
13	444991.25	2195118.75
14	444984.55	2195105.81
15	444960.85	2195086.42
16	444949.74	2195058.55
17	445213.91	2194953.26
1	445221.97	2194948.98
2		
18	445043.08	2195109.29
19	445043.57	2195103.43
20	445133.26	2195062.61
18	445043.08	2195109.29
3		
12	445044.23	2195095.66
11	445043.85	2195103.30
21	444994.81	2195125.62
13	444991.25	2195118.75
12	445044.23	2195095.66
4		
19	445043.57	2195103.43
18	445043.08	2195109.29
22	444998.34	2195132.45
23	444994.81	2195125.63
19	445043.57	2195103.43
5		
24	445231.05	2194944.15
25	445233.77	2194944.99
4	445247.34	2194951.02
3	445238.55	2194954.93
2	445232.55	2194952.33

Номер точки	Координаты, м	
	X	Y
1	445221.97	2194948.98
24	445231.05	2194944.15
6		
26	445328.67	2194973.47
27	445358.37	2194959.92
28	445358.36	2194962.08
26	445328.67	2194973.47
7		
29	445346.49	2194882.76
30	445346.48	2194902.03
31	445338.78	2194907.13
32	445306.95	2194924.52
33	445247.35	2194951.02
4	445247.34	2194951.02
25	445233.77	2194944.99
24	445231.05	2194944.15
29	445346.49	2194882.76
8		
30	445346.48	2194902.03
34	445346.46	2194965.35
26	445328.67	2194973.47
8	445294.47	2194986.59
7	445286.34	2194977.59
6	445271.16	2194964.28
5	445254.81	2194954.34
33	445247.35	2194951.02
32	445306.95	2194924.52
31	445338.78	2194907.13
30	445346.48	2194902.03
9		
35	445457.81	2194823.55
36	445480.49	2194864.84
37	445490.65	2194892.06
38	445484.75	2194895.00
39	445423.91	2194921.84
40	445399.97	2194931.86
41	445399.97	2194929.53
42	445400.10	2194869.23
43	445400.18	2194854.20
35	445457.81	2194823.55
10		
44	445392.44	2194949.00



Номер точки	Координаты, м	
	X	Y
45	445392.47	2194935.01
39	445423.91	2194921.84
38	445484.75	2194895.00
37	445490.65	2194892.06
46	445496.93	2194908.91
44	445392.44	2194949.00
11		
47	445369.92	2194957.65
48	445369.95	2194942.97
49	445370.07	2194882.22
50	445370.10	2194870.20
51	445392.51	2194858.28
52	445392.51	2194913.53
44	445392.44	2194949.00
47	445369.92	2194957.65
12		
28	445358.36	2194962.08
27	445358.37	2194959.92
34	445346.46	2194965.35
30	445346.48	2194902.03
29	445346.49	2194882.76
50	445370.10	2194870.20
49	445370.07	2194882.22
48	445369.95	2194942.97
47	445369.92	2194957.65
28	445358.36	2194962.08
13		
53	445392.89	2194858.08
54	445392.94	2194868.55
55	445393.39	2194934.62
45	445392.47	2194935.01
52	445392.51	2194913.53
51	445392.51	2194858.28
53	445392.89	2194858.08
14		
43	445400.18	2194854.20
42	445400.10	2194869.23
41	445399.97	2194929.53
40	445399.97	2194931.86
55	445393.39	2194934.62
54	445392.94	2194868.55
53	445392.89	2194858.08
43	445400.18	2194854.20
15		
56	444818.21	2196889.93
57	444809.63	2196857.81
58	444826.77	2196863.27
59	444818.38	2196889.64

Номер точки	Координаты, м	
	X	Y
56	444818.21	2196889.93
16		
57	444809.63	2196857.81
56	444818.21	2196889.93
60	444808.60	2196906.67
61	444793.96	2196852.82
57	444809.63	2196857.81
17		
62	444793.09	2196852.54
63	444794.67	2196858.44
64	444807.90	2196907.90
65	444794.24	2196931.68
66	444786.87	2196942.20
67	444697.87	2196913.90
68	444579.13	2196876.14
69	444629.46	2196800.43
62	444793.09	2196852.54
18		
68	444579.13	2196876.14
67	444697.87	2196913.90
66	444786.87	2196942.20
70	444777.45	2196955.65
71	444770.85	2196975.88
72	444578.47	2196913.07
73	444559.60	2196905.52
68	444579.13	2196876.14
19		
74	444537.13	2196764.12
75	444535.79	2196765.90
76	444522.07	2196760.74
77	444505.94	2196777.63
78	444521.67	2196784.61
79	444459.60	2196866.83
80	444385.54	2196835.51
81	444308.92	2196803.09
82	444304.07	2196803.03
83	444272.49	2196790.44
84	444287.67	2196752.66
85	444319.00	2196701.70
86	444327.47	2196680.48
87	444470.48	2196737.57
74	444537.13	2196764.12
20		
80	444385.54	2196835.51
82	444304.07	2196803.03
81	444308.92	2196803.09
80	444385.54	2196835.51
21		

Номер точки	Координаты, м	
	X	Y
88	444512.20	2196887.29
89	444582.11	2196782.03
90	444623.58	2196798.55
69	444629.46	2196800.43
68	444579.13	2196876.14
91	444552.72	2196867.73
92	444533.90	2196895.73
88	444512.20	2196887.29
22		
93	444484.71	2196876.60
94	444487.31	2196872.76
95	444501.49	2196851.41
96	444544.18	2196787.32
97	444554.96	2196771.22
89	444582.11	2196782.03
88	444512.20	2196887.29
93	444484.71	2196876.60
23		
98	444482.03	2196875.56
99	444550.50	2196772.64
100	444552.18	2196770.11
97	444554.96	2196771.22
96	444544.18	2196787.32
95	444501.49	2196851.41
94	444487.31	2196872.76
93	444484.71	2196876.60
98	444482.03	2196875.56
24		
101	444459.61	2196866.86
78	444521.67	2196784.61
77	444505.94	2196777.63
76	444522.07	2196760.74
75	444535.79	2196765.90
74	444537.13	2196764.12
100	444552.18	2196770.11
99	444550.50	2196772.64
98	444482.03	2196875.56
101	444459.61	2196866.86
25		
92	444533.90	2196895.73
91	444552.72	2196867.73
68	444579.13	2196876.14
73	444559.60	2196905.52
92	444533.90	2196895.73
26		
63	444794.67	2196858.44
62	444793.09	2196852.54
61	444793.96	2196852.82

Номер точки	Координаты, м	
	X	Y
60	444808.60	2196906.67
64	444807.90	2196907.90
63	444794.67	2196858.44
27		
102	444104.73	2200999.33
103	444106.37	2201003.23
104	444031.81	2201018.39
105	444003.94	2201023.73
106	443999.63	2200999.99
107	444066.70	2200993.71
108	444071.80	2200993.23
109	444079.58	2200992.50
102	444104.73	2200999.33
28		
106	443999.63	2200999.99
110	444002.32	2201014.82
111	443971.27	2201020.96
112	443961.38	2201020.67
113	443958.16	2201003.87
106	443999.63	2200999.99
29		
110	444002.32	2201014.82
105	444003.94	2201023.73
114	443963.46	2201031.50
112	443961.38	2201020.67
111	443971.27	2201020.96
110	444002.32	2201014.82
30		
115	444017.82	2200970.16
116	444017.87	2200970.60
117	444039.65	2200971.56
118	444048.41	2200972.85
119	444047.92	2200976.04
120	444044.38	2200976.17
121	444012.46	2200977.38
122	443972.27	2200978.90
115	444017.82	2200970.16
31		
123	444066.03	2200968.66
124	444063.77	2200970.09
125	444062.70	2200971.03
126	444062.17	2200971.99
127	444062.00	2200973.27
128	444062.43	2200976.91
129	444062.27	2200978.36
130	444061.45	2200979.10
131	444057.74	2200979.53
132	444052.89	2200980.71

Номер точки	Координаты, м	
	X	Y
133	444051.23	2200980.51
134	444050.05	2200980.21
135	444047.59	2200978.86
120	444044.38	2200976.17
119	444047.92	2200976.04
118	444048.41	2200972.85
136	444060.00	2200974.55
137	444059.39	2200962.36
138	444062.81	2200965.08
139	444066.07	2200967.72
123	444066.03	2200968.66
32		
106	443999.63	2200999.99
113	443958.16	2201003.87
276	443954.03	2200982.40
122	443972.27	2200978.90
121	444012.46	2200977.38
277	444043.23	2200986.65
278	444047.28	2200987.62
279	444065.60	2200988.77
107	444066.70	2200993.71
106	443999.63	2200999.99
За исключением:		
195	444032.09	2200988.40
200	444030.11	2200988.73
199	444030.46	2200992.72
198	444031.42	2200996.62
197	444033.39	2200996.29
196	444033.04	2200992.29
195	444032.09	2200988.40
33		
140	444205.71	2200935.00
141	444203.10	2200958.98
142	444170.49	2200960.53
143	444169.59	2200955.96
144	444167.63	2200939.77
145	444199.10	2200933.37
140	444205.71	2200935.00
34		
146	444208.92	2200931.38
147	444209.58	2200931.67
148	444212.55	2200934.04
149	444215.01	2200937.30
150	444218.75	2200943.87
151	444220.36	2200947.81
152	444220.37	2200950.41
153	444219.26	2200952.50
154	444212.48	2200960.31

Номер точки	Координаты, м	
	X	Y
155	444195.54	2200970.39
156	444173.56	2200975.45
157	444171.76	2200967.01
142	444170.49	2200960.53
141	444203.10	2200958.98
140	444205.71	2200935.00
145	444199.10	2200933.37
146	444208.92	2200931.38
35		
118	444048.41	2200972.85
158	444049.82	2200963.71
159	444058.89	2200961.87
137	444059.39	2200962.36
136	444060.00	2200974.55
118	444048.41	2200972.85
36		
102	444104.73	2200999.33
160	444102.15	2200993.15
161	444107.25	2200992.64
162	444108.66	2201000.40
102	444104.73	2200999.33
37		
163	444073.77	2200978.39
164	444070.97	2200978.60
165	444068.10	2200979.12
166	444066.45	2200978.73
167	444066.22	2200977.97
168	444066.71	2200976.00
169	444066.86	2200975.12
170	444067.12	2200972.41
171	444067.42	2200970.56
172	444068.30	2200966.77
173	444068.26	2200965.98
174	444067.86	2200965.31
175	444066.32	2200963.83
176	444063.70	2200960.89
177	444086.71	2200956.21
178	444092.44	2200969.89
179	444098.06	2200983.36
180	444078.18	2200978.83
163	444073.77	2200978.39
38		
179	444098.06	2200983.36
178	444092.44	2200969.89
181	444103.55	2200972.26
182	444105.70	2200984.11
183	444104.25	2200984.00
184	444100.89	2200983.74

Номер точки	Координаты, м	
	X	Y
179	444098.06	2200983.36
39		
108	444071.80	2200993.23
185	444070.44	2200985.39
186	444070.87	2200984.99
187	444073.09	2200985.01
188	444075.07	2200985.28
189	444076.27	2200985.63
190	444080.92	2200987.40
191	444091.16	2200990.80
192	444095.85	2200992.24
193	444098.47	2200992.80
194	444100.83	2200993.10
160	444102.15	2200993.15
102	444104.73	2200999.33
109	444079.58	2200992.50
108	444071.80	2200993.23
40		
195	444032.09	2200988.40
196	444033.04	2200992.29
197	444033.39	2200996.29
198	444031.42	2200996.62
199	444030.46	2200992.72
200	444030.11	2200988.73
195	444032.09	2200988.40
41		
144	444167.63	2200939.77
143	444169.59	2200955.96
142	444170.49	2200960.53
201	444142.63	2200961.85
202	444108.49	2200973.31
181	444103.55	2200972.26
203	444100.14	2200953.48
144	444167.63	2200939.77
42		
204	444166.95	2200990.93
205	444166.25	2200990.00
206	444108.75	2201000.42
162	444108.66	2201000.40
161	444107.25	2200992.64
207	444111.17	2200991.90
208	444117.23	2200989.65
209	444130.41	2200982.34
210	444136.94	2200978.50
211	444143.29	2200977.93
212	444148.63	2200979.02
213	444153.38	2200981.47
214	444158.37	2200985.53

Номер точки	Координаты, м	
	X	Y
215	444160.94	2200987.59
216	444163.58	2200988.88
217	444165.97	2200989.08
218	444171.39	2200988.91
219	444176.44	2200988.42
220	444176.57	2200988.97
204	444166.95	2200990.93
43		
142	444170.49	2200960.53
157	444171.76	2200967.01
156	444173.56	2200975.45
221	444172.22	2200975.32
222	444162.85	2200974.07
223	444151.23	2200972.87
224	444142.13	2200971.82
225	444138.12	2200971.61
226	444135.26	2200971.95
227	444131.36	2200973.08
228	444125.51	2200975.33
229	444122.04	2200977.33
230	444118.74	2200980.19
231	444115.85	2200981.72
232	444113.04	2200982.68
233	444109.84	2200983.54
234	444106.62	2200984.10
182	444105.70	2200984.11
181	444103.55	2200972.26
202	444108.49	2200973.31
201	444142.63	2200961.85
142	444170.49	2200960.53
44		
235	444265.33	2200934.78
236	444264.71	2200942.08
237	444258.55	2200961.97
238	444251.41	2200974.04
239	444234.32	2200977.24
240	444221.27	2200979.89
241	444228.44	2200973.85
242	444237.71	2200966.04
243	444253.75	2200931.25
244	444249.53	2200923.65
245	444278.96	2200918.23
246	444270.06	2200928.46
235	444265.33	2200934.78
235	444265.33	2200934.78
45		
247	444306.24	2200913.20
248	444311.98	2200943.73

Номер точки	Координаты, м	
	X	Y
249	444304.06	2200950.11
250	444295.55	2200960.00
251	444289.75	2200966.85
238	444251.41	2200974.04
237	444258.55	2200961.97
236	444264.71	2200942.08
235	444265.33	2200934.78
252	444270.06	2200928.50
245	444278.96	2200918.23
247	444306.24	2200913.20
46		
244	444249.53	2200923.65
243	444253.75	2200931.25
242	444237.71	2200966.04
241	444228.44	2200973.85
240	444221.27	2200979.89
253	444214.92	2200981.18
254	444216.24	2200979.93
255	444219.57	2200975.31
256	444230.67	2200960.05
257	444237.95	2200947.48
258	444238.91	2200949.38
259	444241.16	2200949.42
260	444241.88	2200949.06
261	444243.20	2200947.24
262	444240.91	2200942.66
263	444240.73	2200942.65
264	444247.16	2200931.43
265	444248.19	2200927.00
266	444247.98	2200923.95
244	444249.53	2200923.65
47		
262	444240.91	2200942.66
261	444243.20	2200947.24
260	444241.88	2200949.06
259	444241.16	2200949.42
258	444238.91	2200949.38
267	444236.61	2200944.81
268	444237.94	2200942.98
269	444238.66	2200942.62
262	444240.91	2200942.66
48		
220	444176.57	2200988.97
219	444176.44	2200988.42
270	444184.79	2200987.30

Номер точки	Координаты, м	
	X	Y
220	444176.57	2200988.97
49		
178	444092.44	2200969.89
177	444086.71	2200956.21
203	444100.14	2200953.48
181	444103.55	2200972.26
178	444092.44	2200969.89
50		
271	444109.08	2201002.69
103	444106.37	2201003.23
102	444104.73	2200999.33
162	444108.66	2201000.40
271	444109.08	2201002.69
51		
271	444109.08	2201002.69
162	444108.66	2201000.40
206	444108.75	2201000.42
205	444166.25	2200990.00
204	444166.95	2200990.93
271	444109.08	2201002.69
52		
251	444289.75	2200966.85
250	444295.55	2200960.00
272	444292.14	2200964.49
273	444290.61	2200966.68
251	444289.75	2200966.85
53		
248	444311.98	2200943.73
274	444315.41	2200962.03
273	444290.61	2200966.68
272	444292.14	2200964.49
250	444295.55	2200960.00
249	444304.06	2200950.11
248	444311.98	2200943.73
54		
158	444049.82	2200963.71
118	444048.41	2200972.85
117	444039.65	2200971.56
116	444017.87	2200970.60
115	444017.82	2200970.16
275	444022.12	2200969.33
158	444049.82	2200963.71



**Документация по планировке территории для создания и эксплуатации сети автомобильных дорог общего пользования регионального значения Московской области «Солнцево – Бутово – Видное – Каширское шоссе – Молоково – Лыткарино – Томилино – Красково – Железнодорожный» на платной основе. Элемент 1.**

**Раздел 2. Чертеж межевания территории  
Условные обозначения**

**ГРАНИЦЫ**

	СУЩЕСТВУЮЩИХ ЗЕМЕЛЬНЫХ УЧАСТКОВ, ГРАНИЦЫ КОТОРЫХ ЗАРЕГИСТРИРОВАНЫ В ЕДИНОМ ГОСУДАРСТВЕННОМ РЕЕСТРЕ НЕДВИЖИМОСТИ
	г. МОСКВЫ
	ГОРОДСКИХ ОКРУГОВ МОСКОВСКОЙ ОБЛАСТИ
	НАСЕЛЕННЫХ ПУНКТОВ
	ЗЕМЕЛЬ ЛЕСНОГО ФОНДА
	ЗОНЫ ПЛАНИРУЕМОГО РАЗМЕЩЕНИЯ ЛИНЕЙНОГО ОБЪЕКТА
	ЗОН ПЛАНИРУЕМОГО РАЗМЕЩЕНИЯ ЛИНЕЙНЫХ ОБЪЕКТОВ, ПОДЛЕЖАЩИХ РЕКОНСТРУКЦИИ В СВЯЗИ С ИЗМЕНЕНИЕМ ИХ МЕСТОПОЛОЖЕНИЯ
	ЗОН ПЛАНИРУЕМОГО РАЗМЕЩЕНИЯ ОБЪЕКТОВ КАПИТАЛЬНОГО СТРОИТЕЛЬСТВА КОМПЛЕКСОВ ОБСЛУЖИВАНИЯ ДОРОГИ, ВКЛЮЧАЮЩИХ ПРИДОРОЖНЫЙ СЕРВИС
	ЗОНЫ ПЛАНИРУЕМОГО РАЗМЕЩЕНИЯ ЛИНИИ РЕЛЬСОВОГО СКОРОСТНОГО ПАССАЖИРСКОГО ТРАНСПОРТА ПО НАПРАВЛЕНИЮ «ВИДНОЕ - БУТОВО - ЩЕРБИНКА - МОСКВА» НА УЧАСТКЕ «ВИДНОЕ (П.П. РАСТОРГУЕВО) - МОСКВА (М. ЦАРИЦЫНО)»
	ЗОН ПЛАНИРУЕМОГО РАЗМЕЩЕНИЯ ЛИНЕЙНЫХ ОБЪЕКТОВ ЭЛЕКТРОСНАБЖЕНИЯ ПАО «РОССЕТИ МОСКОВСКИЙ РЕГИОН» ПОДЛЕЖАЩИХ РЕКОНСТРУКЦИИ В СВЯЗИ С ИЗМЕНЕНИЕМ ИХ МЕСТОПОЛОЖЕНИЯ
	ЗОН ПЛАНИРУЕМОГО РАЗМЕЩЕНИЯ ЛИНЕЙНЫХ ОБЪЕКТОВ ЭЛЕКТРОСНАБЖЕНИЯ ПАО «ФСК ЕЭС» ПОДЛЕЖАЩИХ РЕКОНСТРУКЦИИ В СВЯЗИ С ИЗМЕНЕНИЕМ ИХ МЕСТОПОЛОЖЕНИЯ
	ПУБЛИЧНЫХ СЕРВИТУТОВ (ПЛАНИРУЕМЫХ)
	ИЗМЕНЯЕМЫХ ЗЕМЕЛЬНЫХ УЧАСТКОВ
	ОБРАЗУЕМЫХ ЗЕМЕЛЬНЫХ УЧАСТКОВ
	КРАСНЫЕ ЛИНИИ

**ПОЯСНИТЕЛЬНЫЕ НАДПИСИ**

	УСЛОВНЫЕ НОМЕРА ОБРАЗУЕМЫХ ЗЕМЕЛЬНЫХ УЧАСТКОВ, В ТОМ ЧИСЛЕ В ОТНОШЕНИИ КОТОРЫХ ПРЕДПОЛАГАЮТСЯ ИХ РЕЗЕРВИРОВАНИЕ И (ИЛИ) ИЗЪЯТИЕ ДЛЯ МУНИЦИПАЛЬНЫХ НУЖД, ОБРАЗУЕМЫХ ЗЕМЕЛЬНЫХ УЧАСТКОВ, ПРЕДОСТАВЛЯЕМЫХ ИЗ ЗЕМЕЛЬ ЛЕСНОГО ФОНДА, НОМЕРА ПУБЛИЧНЫХ СЕРВИТУТОВ
	НОМЕРА ПОВОРОТНЫХ ТОЧЕК ГРАНИЦ ОБРАЗУЕМЫХ ЗЕМЕЛЬНЫХ УЧАСТКОВ, ГРАНИЦ ПУБЛИЧНЫХ СЕРВИТУТОВ

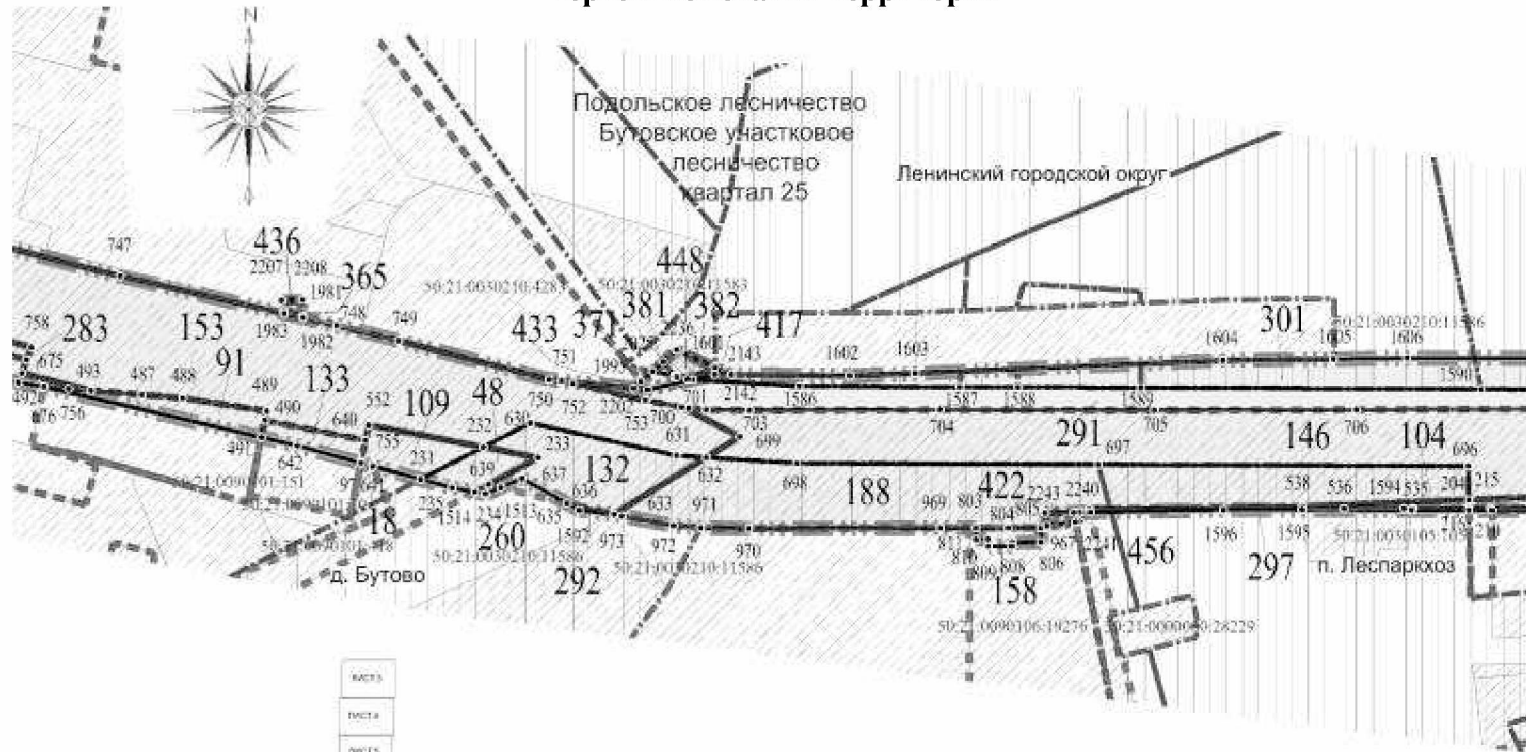
50:21:0089105:1623

КАДАСТРОВЫЙ НОМЕР ЗЕМЕЛЬНОГО УЧАСТКА



Документация по планировке территории для создания и эксплуатации сети автомобильных дорог общего пользования регионального значения Московской области «Солнцево – Бутово – Видное – Каширское шоссе – Молоково – Лыткарино – Томилино – Красково – Железнодорожный» на платной основе. Элемент 1.

Чертеж межевания территории

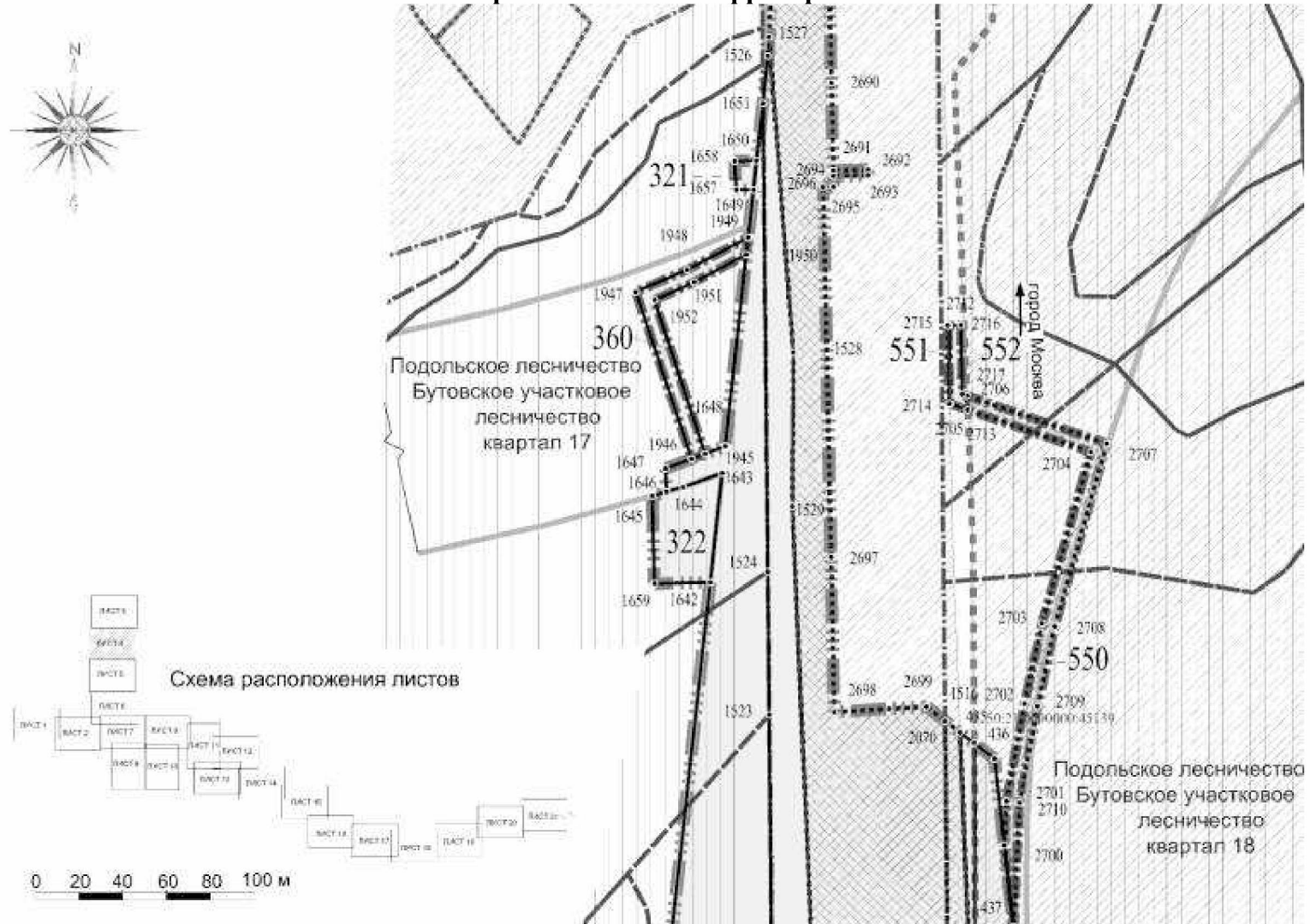






Документация по планировке территории для создания и эксплуатации сети автомобильных дорог общего пользования регионального значения Московской области «Солнцево – Бутово – Видное – Каширское шоссе – Молоково – Лыткарино – Томилино – Красково – Железнодорожный» на платной основе. Элемент 1.

Чертеж межевания территории

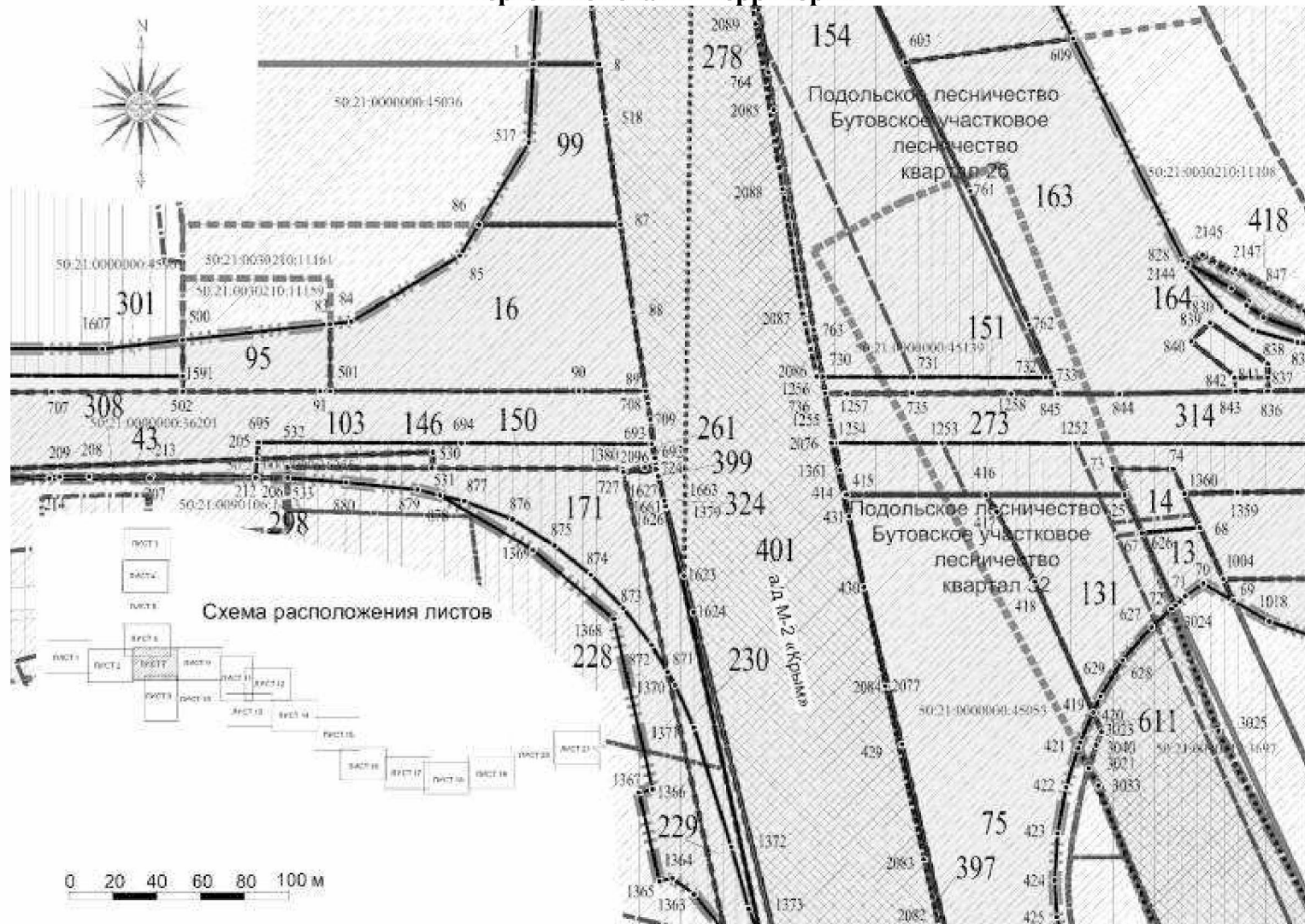






Документация по планировке территории для создания и эксплуатации сети автомобильных дорог общего пользования регионального значения Московской области «Солнцево – Бутово – Видное – Каширское шоссе – Молоково – Лыткарино – Томилино – Красково – Железнодорожный» на платной основе. Элемент 1.


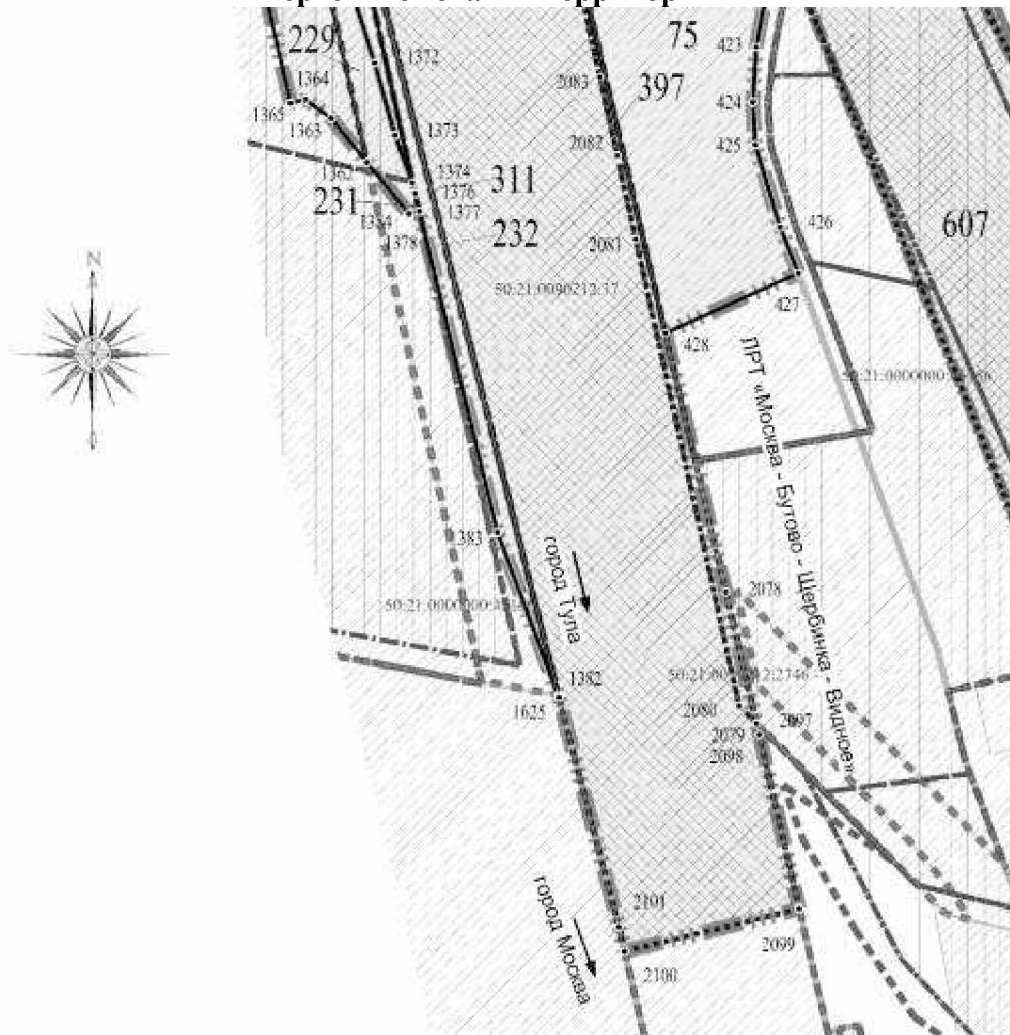
Чертеж межевания территории





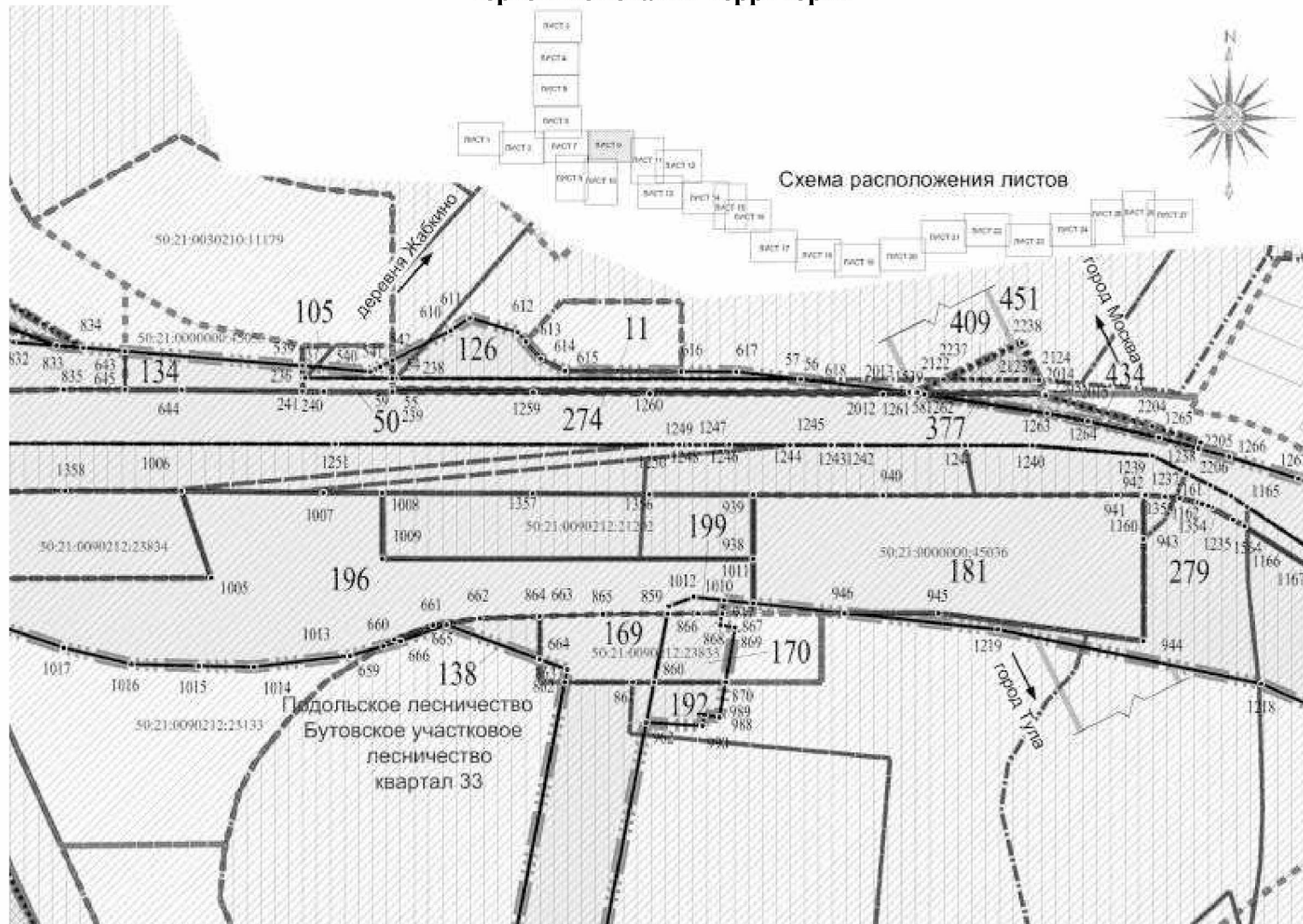
**Документация по планировке территории для создания и эксплуатации сети автомобильных дорог общего пользования регионального значения Московской области «Солнцево – Бутово – Видное – Каширское шоссе – Молоково – Лыткарино – Томилино – Красково – Железнодорожный» на платной основе. Элемент 1.**

**Чертеж межевания территории**



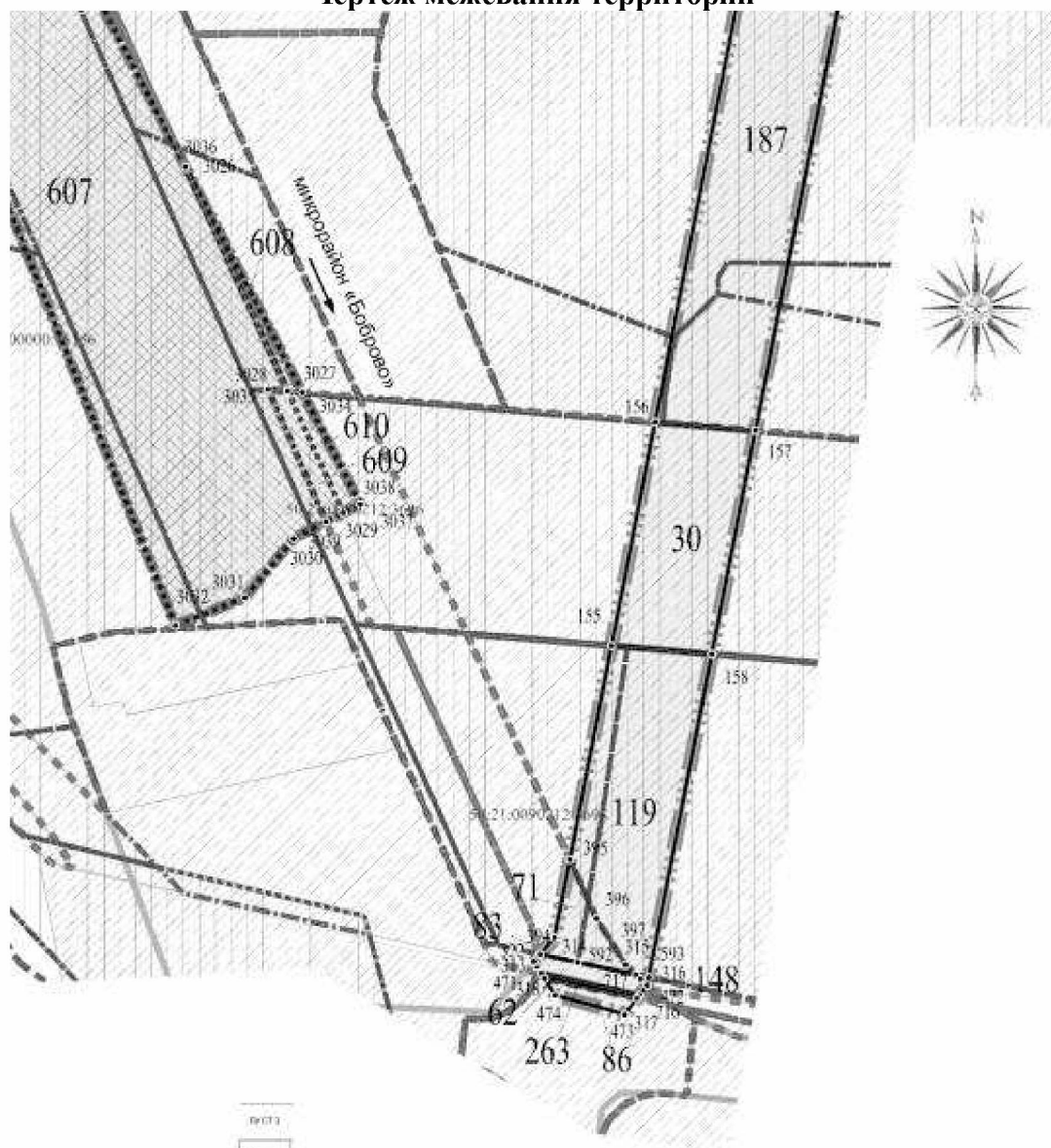
Документация по планировке территории для создания и эксплуатации сети автомобильных дорог общего пользования регионального значения Московской области «Солнцево – Бутово – Видное – Каширское шоссе – Молоково – Лыткарино – Томилино – Красково – Железнодорожный» на платной основе. Элемент 1.

Чертеж межевания территории



Документация по планировке территории для создания и эксплуатации сети автомобильных дорог общего пользования регионального значения Московской области «Солнцево – Бутово – Видное – Каширское шоссе – Молоково – Лыткарино – Томилино – Красково – Железнодорожный» на платной основе. Элемент 1.

Чертеж межевания территории

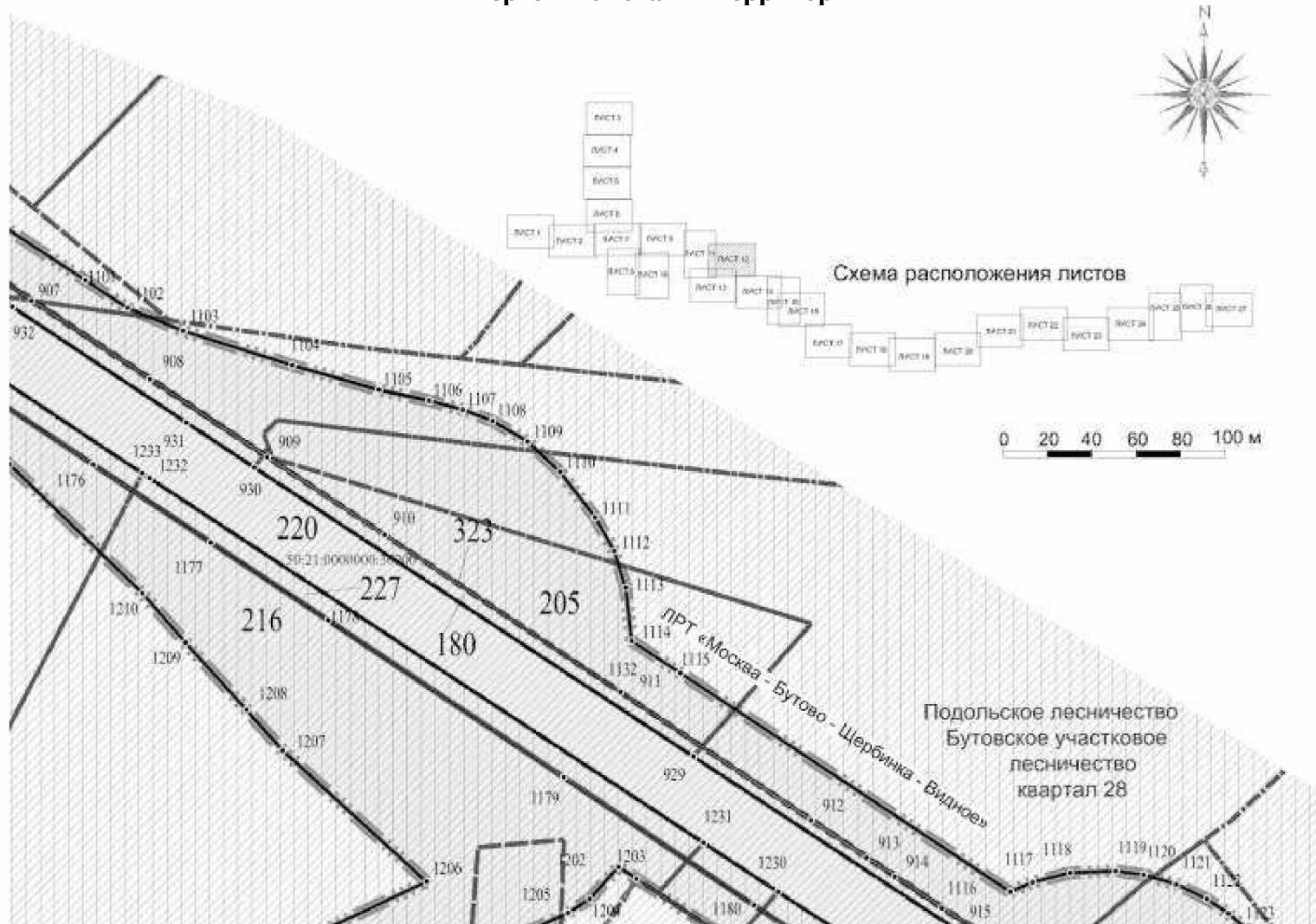


0 20 40 60 80 100 м

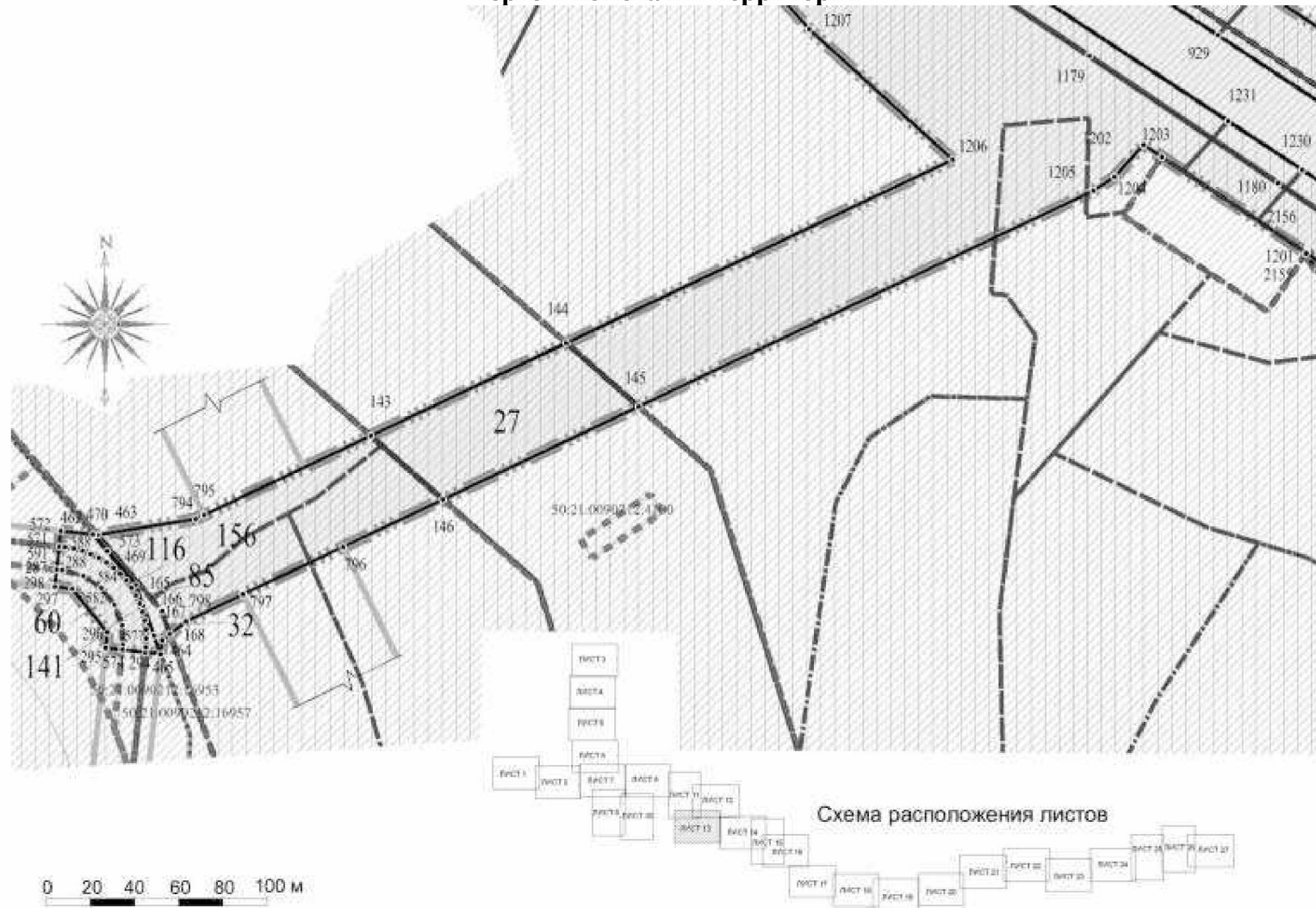




Документация по планировке территории для создания и эксплуатации сети автомобильных дорог общего пользования регионального значения Московской области «Солнцево – Бутово – Видное – Каширское шоссе – Молоково – Лыткарино – Томилино – Красково – Железнодорожный» на платной основе. Элемент 1.  
Чертеж межевания территории



Документация по планировке территории для создания и эксплуатации сети автомобильных дорог общего пользования регионального значения Московской области «Солнцево – Бутово – Видное – Каширское шоссе – Молоково – Лыткарино – Томилино – Красково – Железнодорожный» на платной основе. Элемент 1.  
Чертеж межевания территории

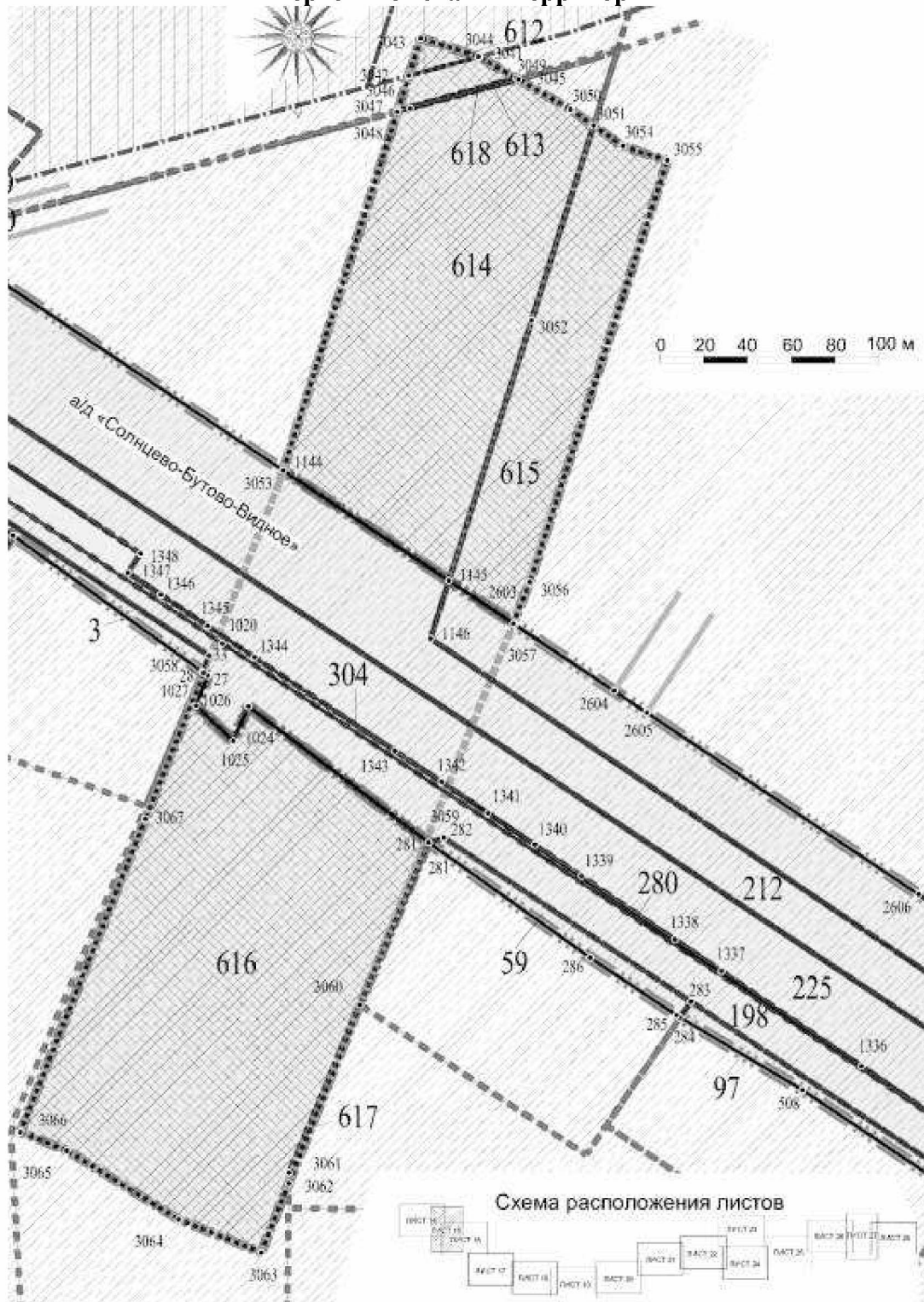






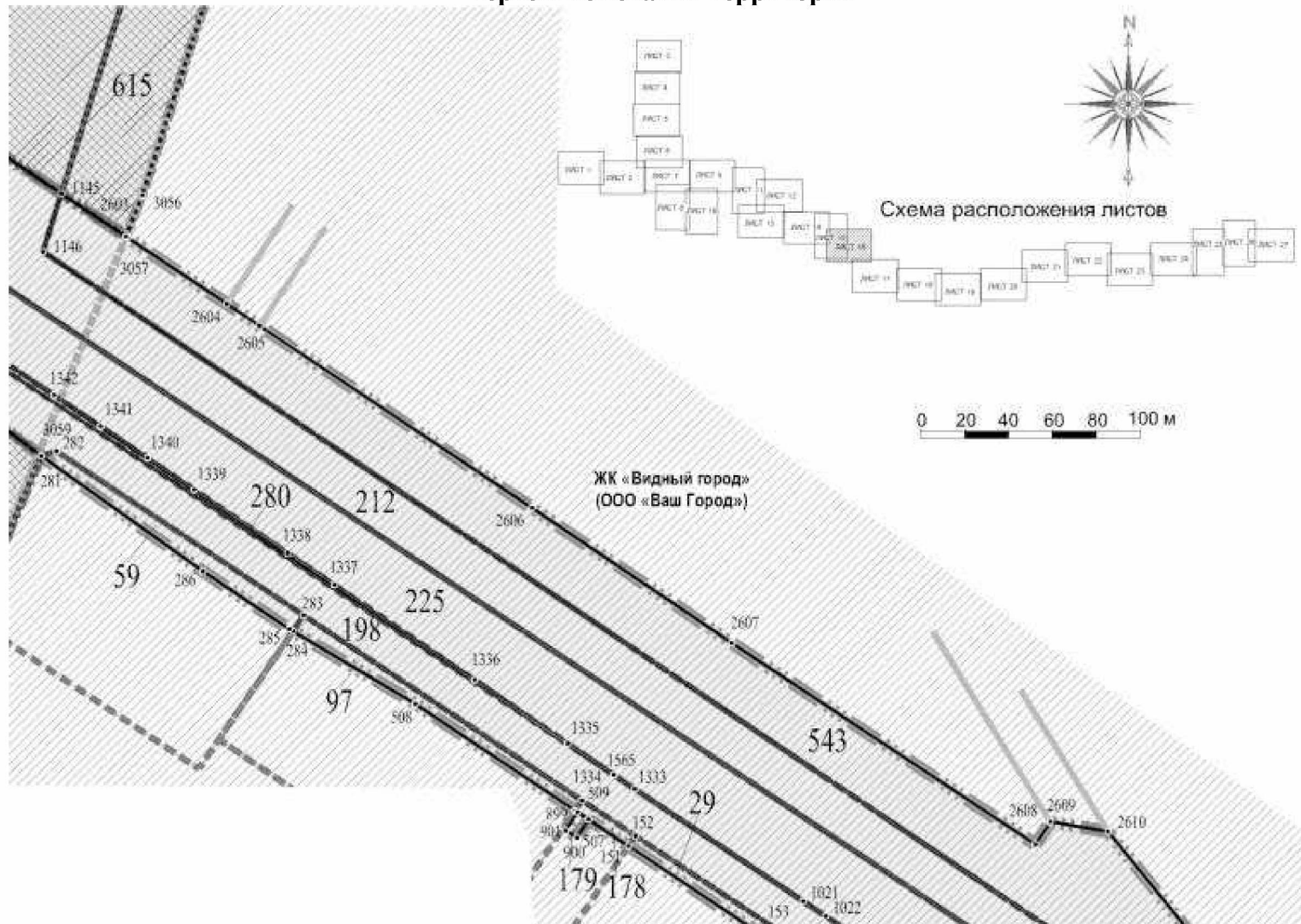
Документация по планировке территории для создания и эксплуатации сети автомобильных дорог общего пользования регионального значения Московской области «Солнцево – Бутово – Видное – Каширское шоссе – Молоково – Лыткарино – Томилино – Красково – Железнодорожный» на платной основе. Элемент 1.

Чертеж межевания территории

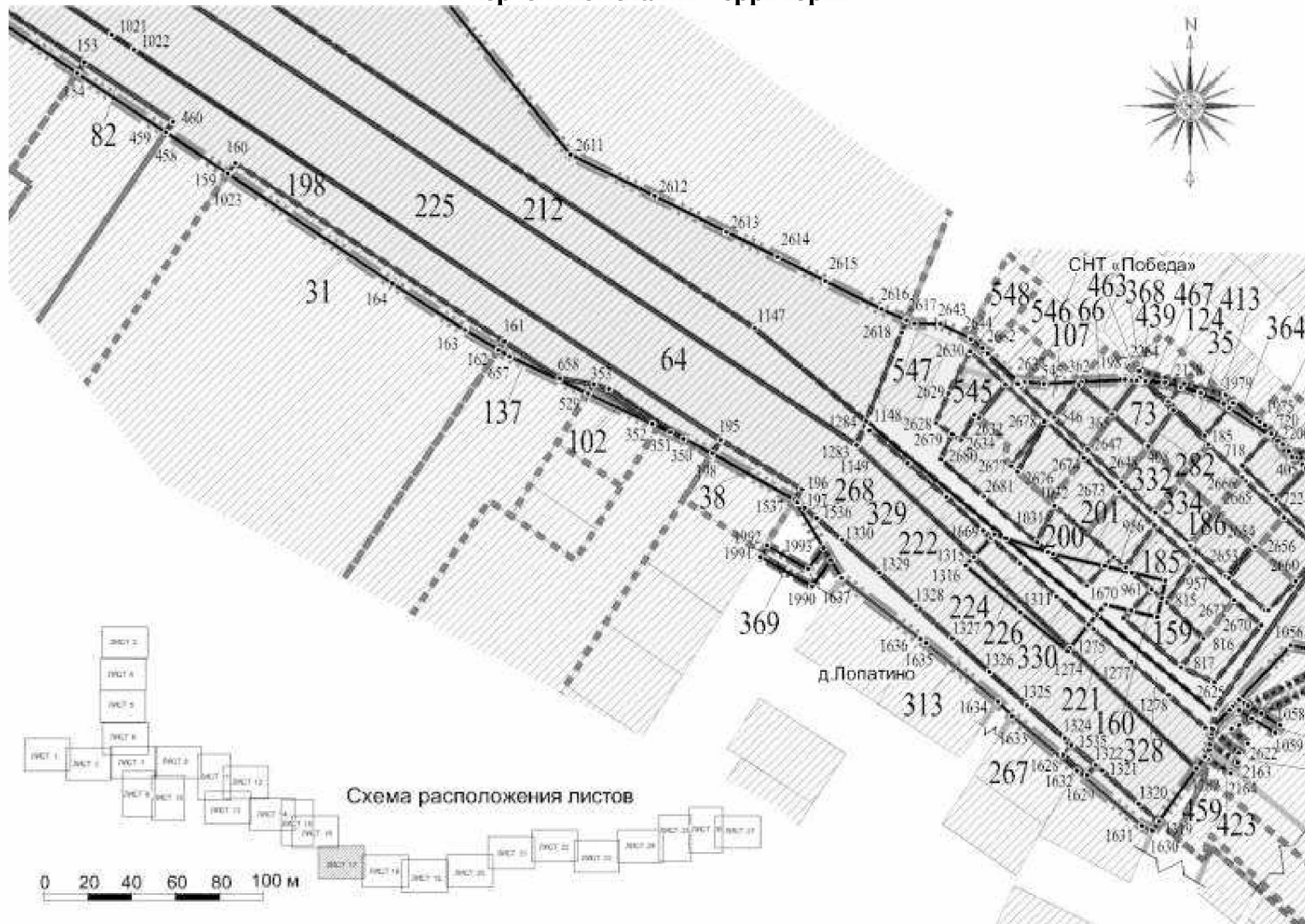


Документация по планировке территории для создания и эксплуатации сети автомобильных дорог общего пользования регионального значения Московской области «Солнцево – Бутово – Видное – Каширское шоссе – Молоково – Лыткарино – Томилино – Красково – Железнодорожный» на платной основе. Элемент 1.

Чертеж межевания территории

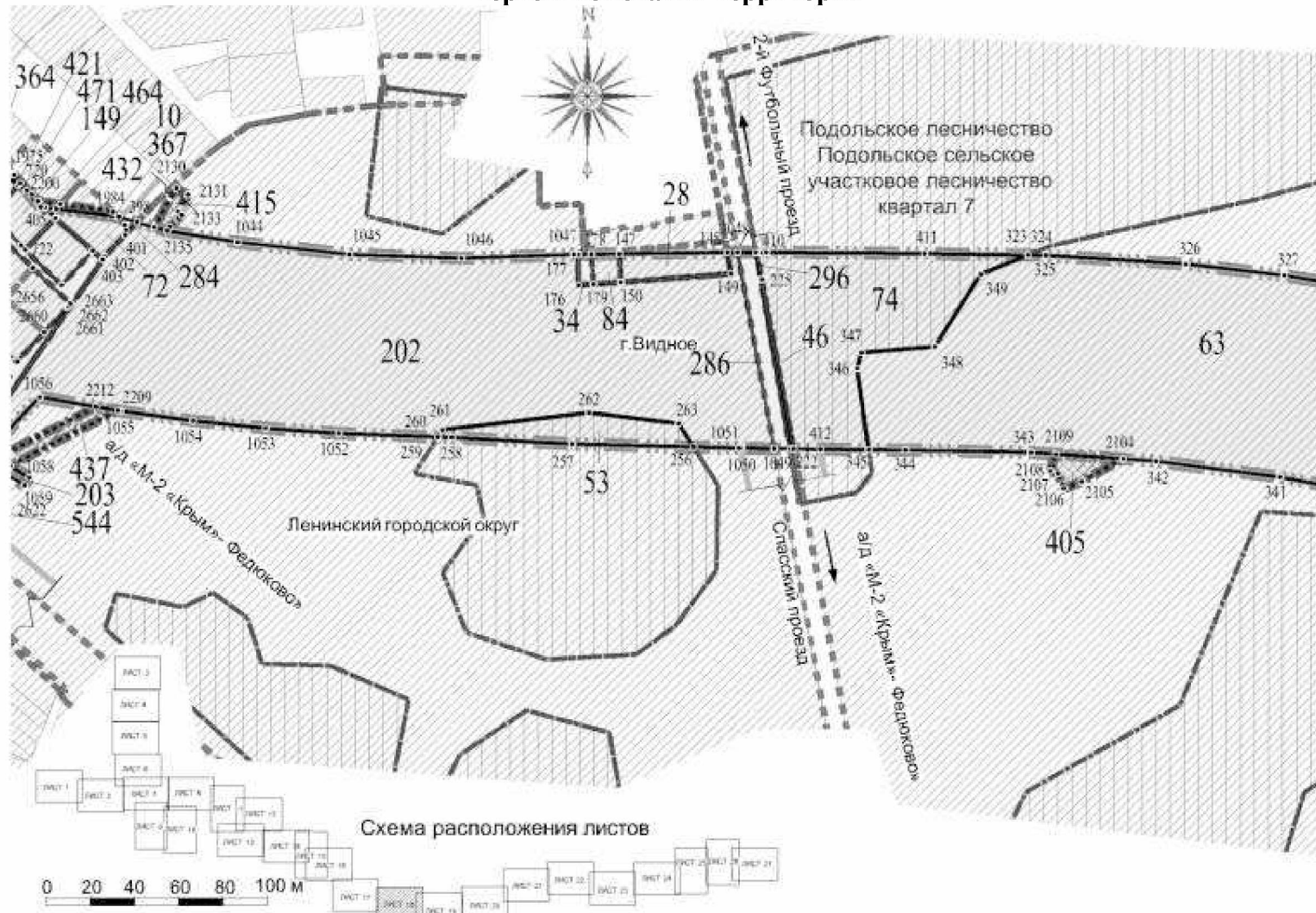


Документация по планировке территории для создания и эксплуатации сети автомобильных дорог общего пользования регионального значения Московской области «Солнцево – Бутово – Видное – Каширское шоссе – Молоково – Лыткарино – Томилино – Красково – Железнодорожный» на платной основе. Элемент 1.  
Чертеж межевания территории



Документация по планировке территории для создания и эксплуатации сети автомобильных дорог общего пользования регионального значения Московской области «Солнцево – Бутово – Видное – Каширское шоссе – Молоково – Лыткарино – Томилино – Красково – Железнодорожный» на платной основе. Элемент 1.

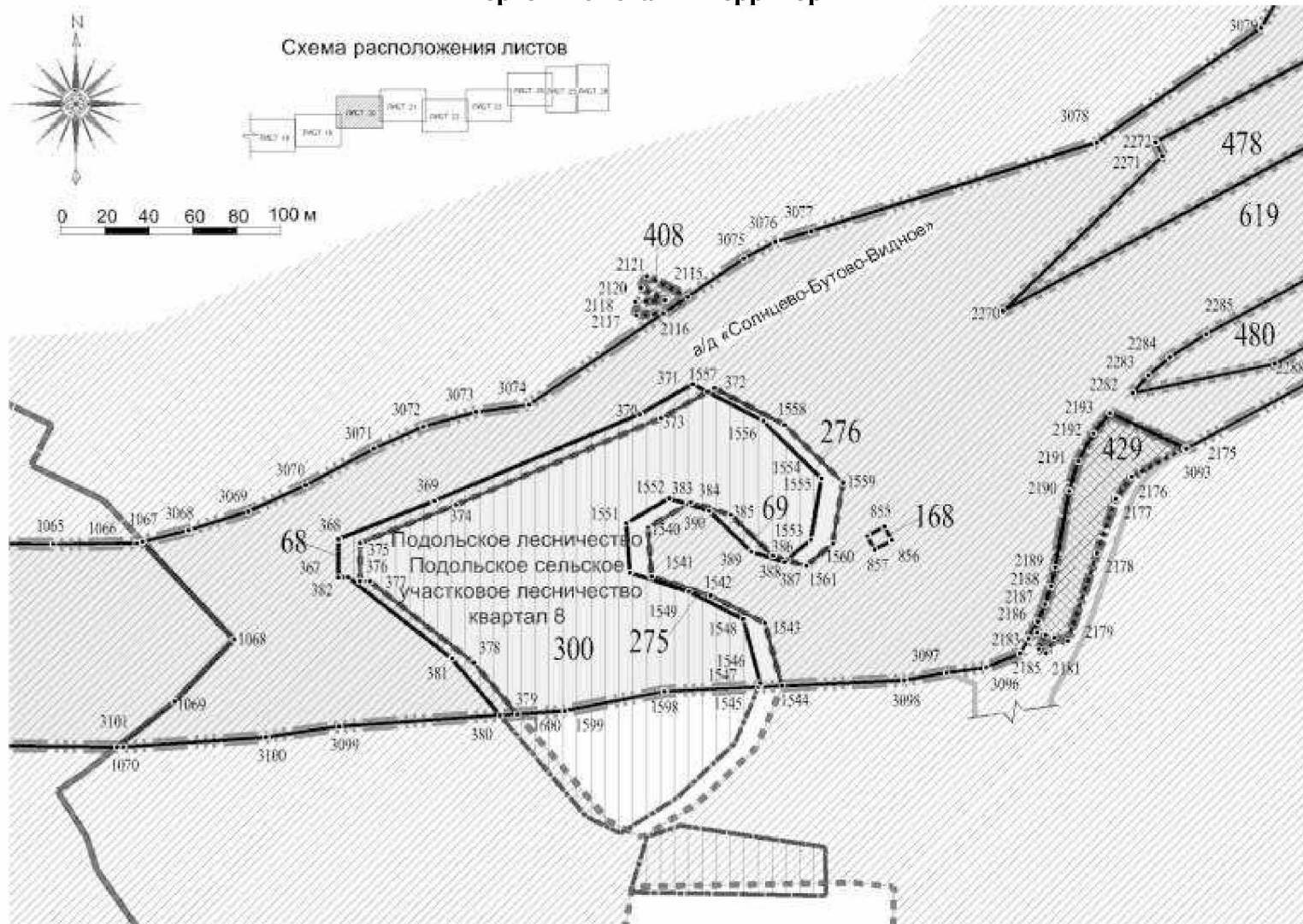
Чертеж межевания территории





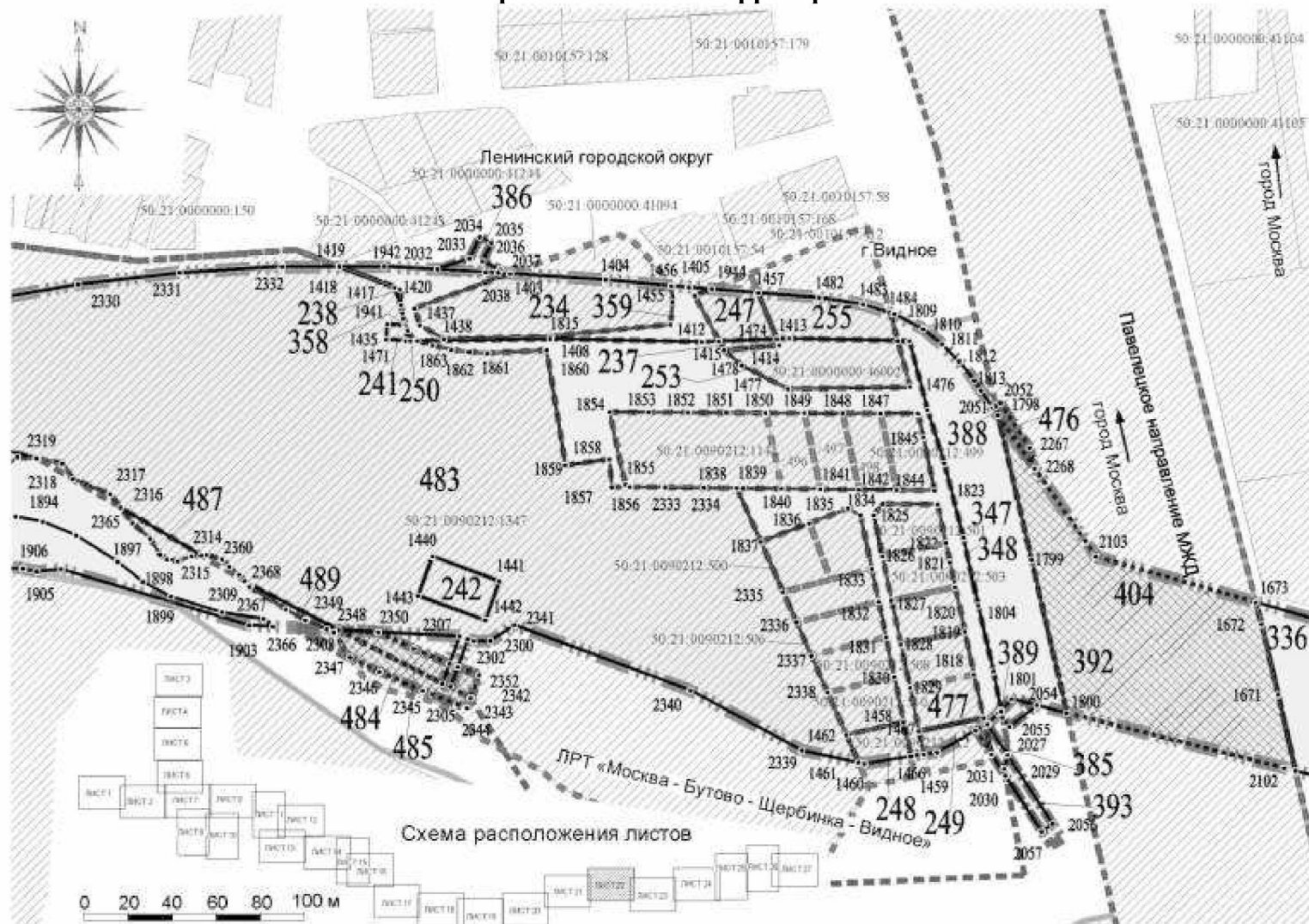


Документация по планировке территории для создания и эксплуатации сети автомобильных дорог общего пользования регионального значения Московской области «Солнцево – Бутово – Видное – Каширское шоссе – Молоково – Лыткарино – Томилино – Красково – Железнодорожный» на платной основе. Элемент 1.  
Чертеж межевания территории





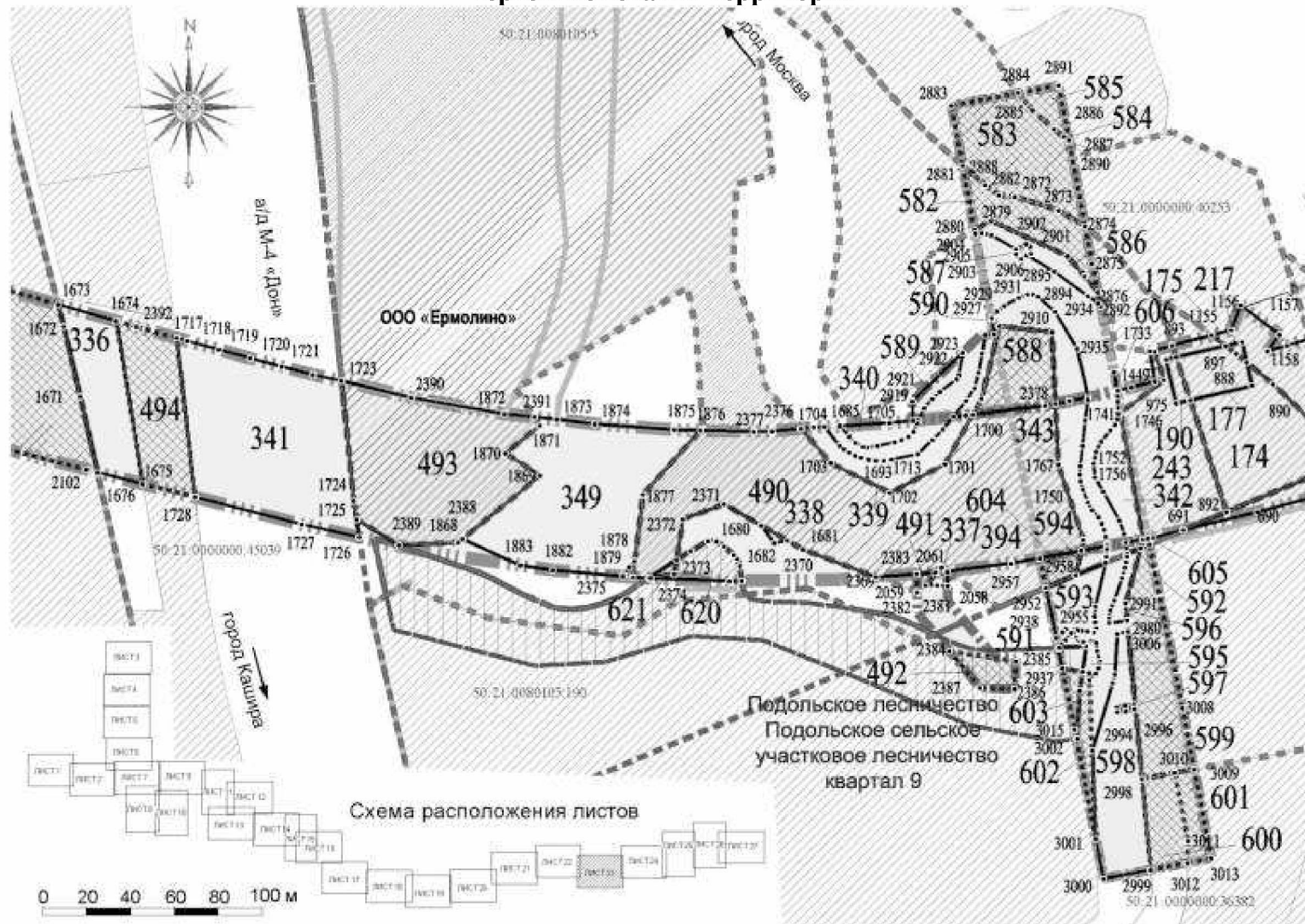
Документация по планировке территории для создания и эксплуатации сети автомобильных дорог общего пользования регионального значения Московской области «Солнцево – Бутово – Видное – Каширское шоссе – Молоково – Лыткарино – Томилино – Красково – Железнодорожный» на платной основе. Элемент 1.  
Чертеж межевания территории



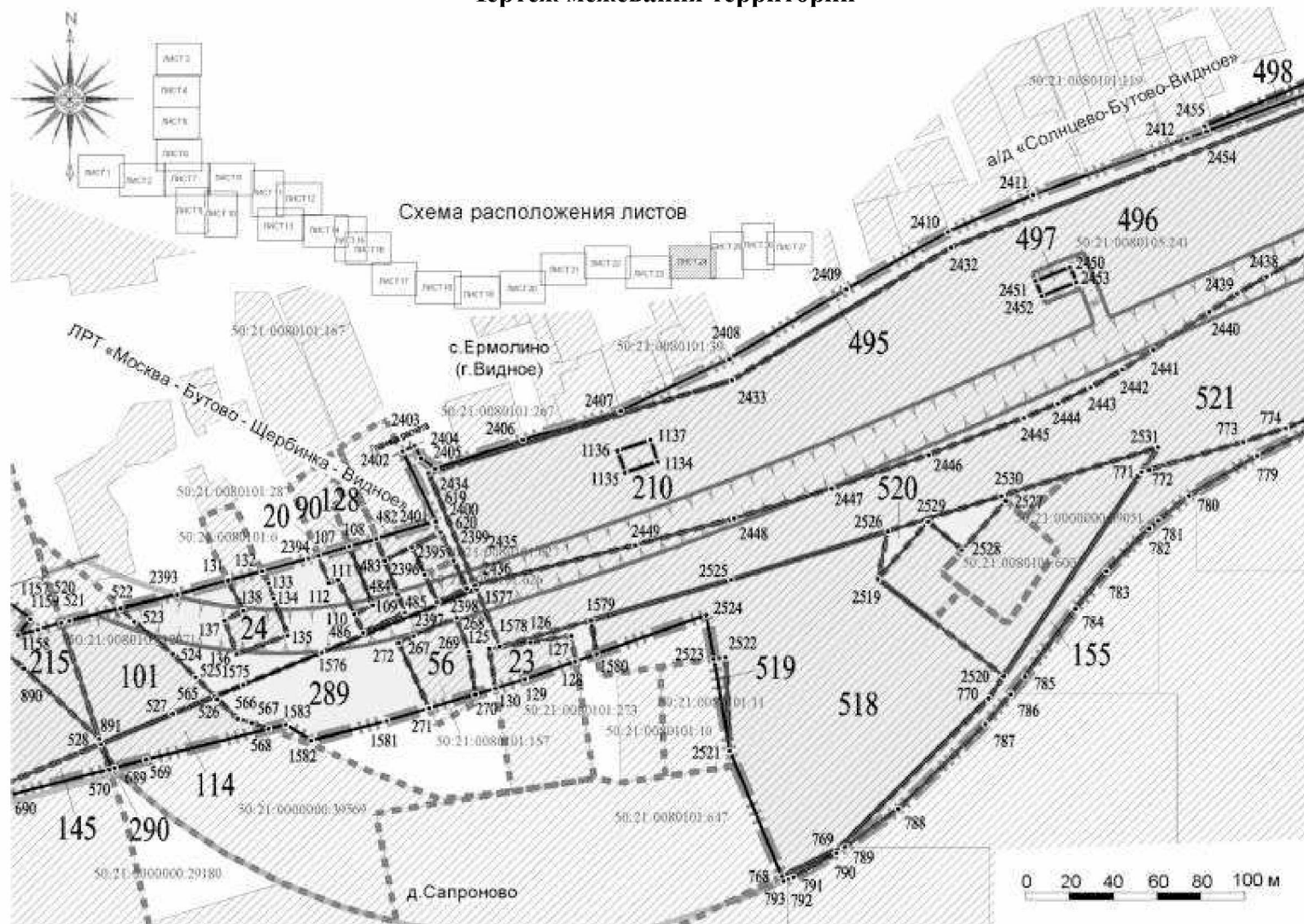


Документация по планировке территории для создания и эксплуатации сети автомобильных дорог общего пользования регионального значения Московской области «Солнцево – Бутово – Видное – Каширское шоссе – Молоково – Лыткарино – Томилино – Красково – Железнодорожный» на платной основе. Элемент 1.

Чертеж межевания территории

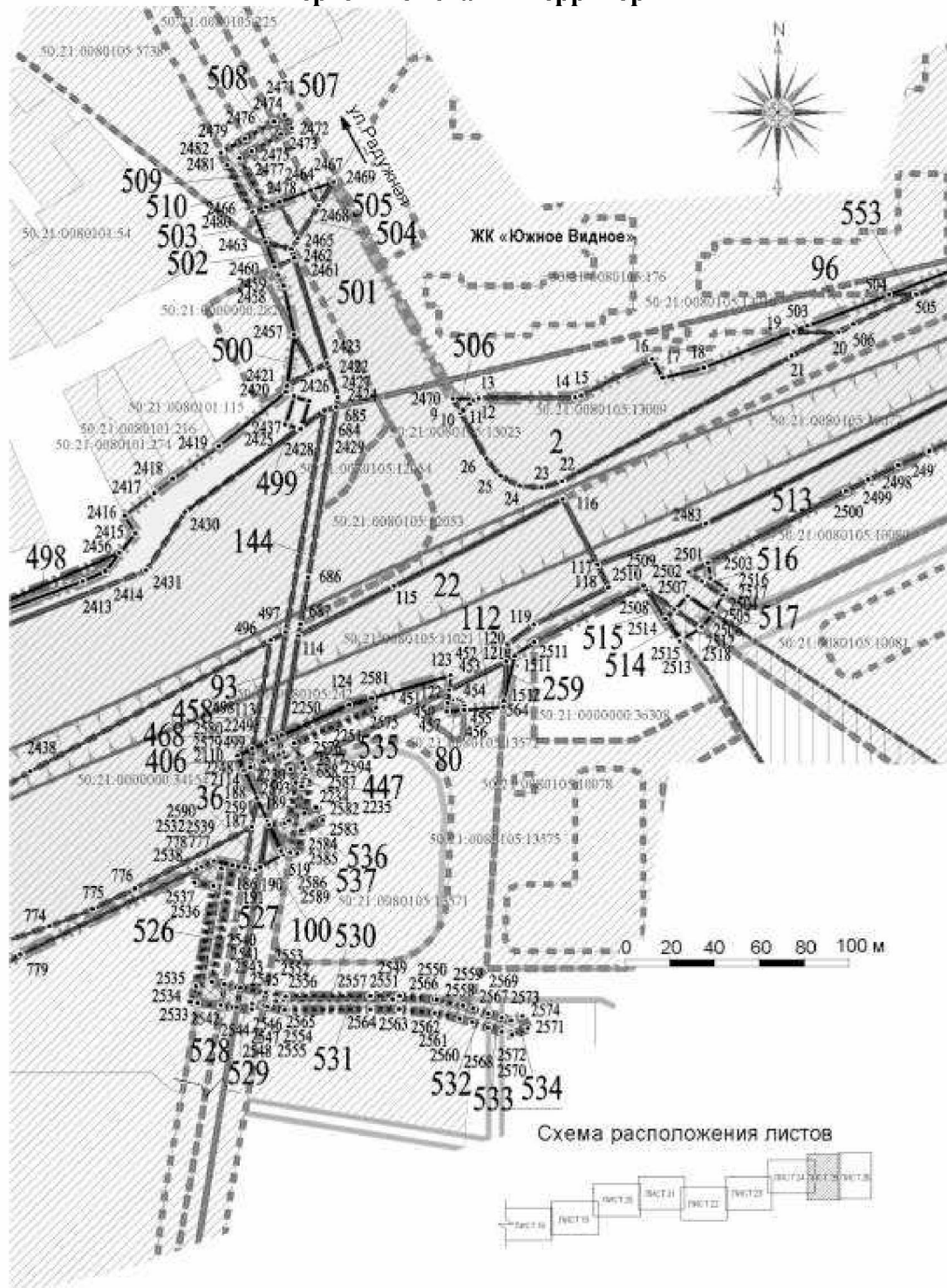


Документация по планировке территории для создания и эксплуатации сети автомобильных дорог общего пользования регионального значения Московской области «Солнцево – Бутово – Видное – Каширское шоссе – Молоково – Лыткарино – Томилино – Красково – Железнодорожный» на платной основе. Элемент 1.  
Чертеж межевания территории

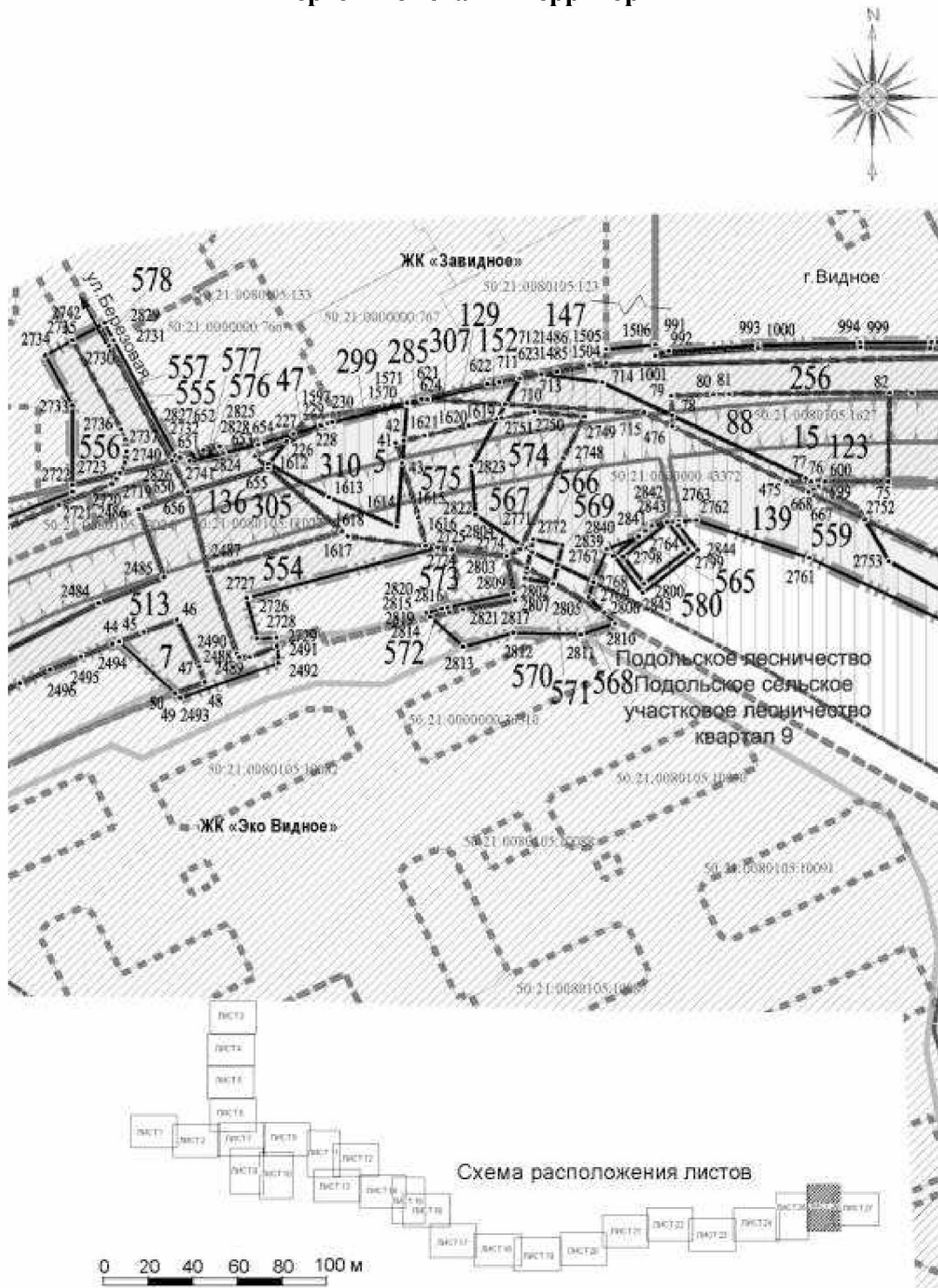


Документация по планировке территории для создания и эксплуатации сети автомобильных дорог общего пользования регионального значения Московской области «Солнцево – Бутово – Видное – Каширское шоссе – Молоково – Лыткарино – Томилино – Красково – Железнодорожный» на платной основе. Элемент 1.

Чертеж межевания территории



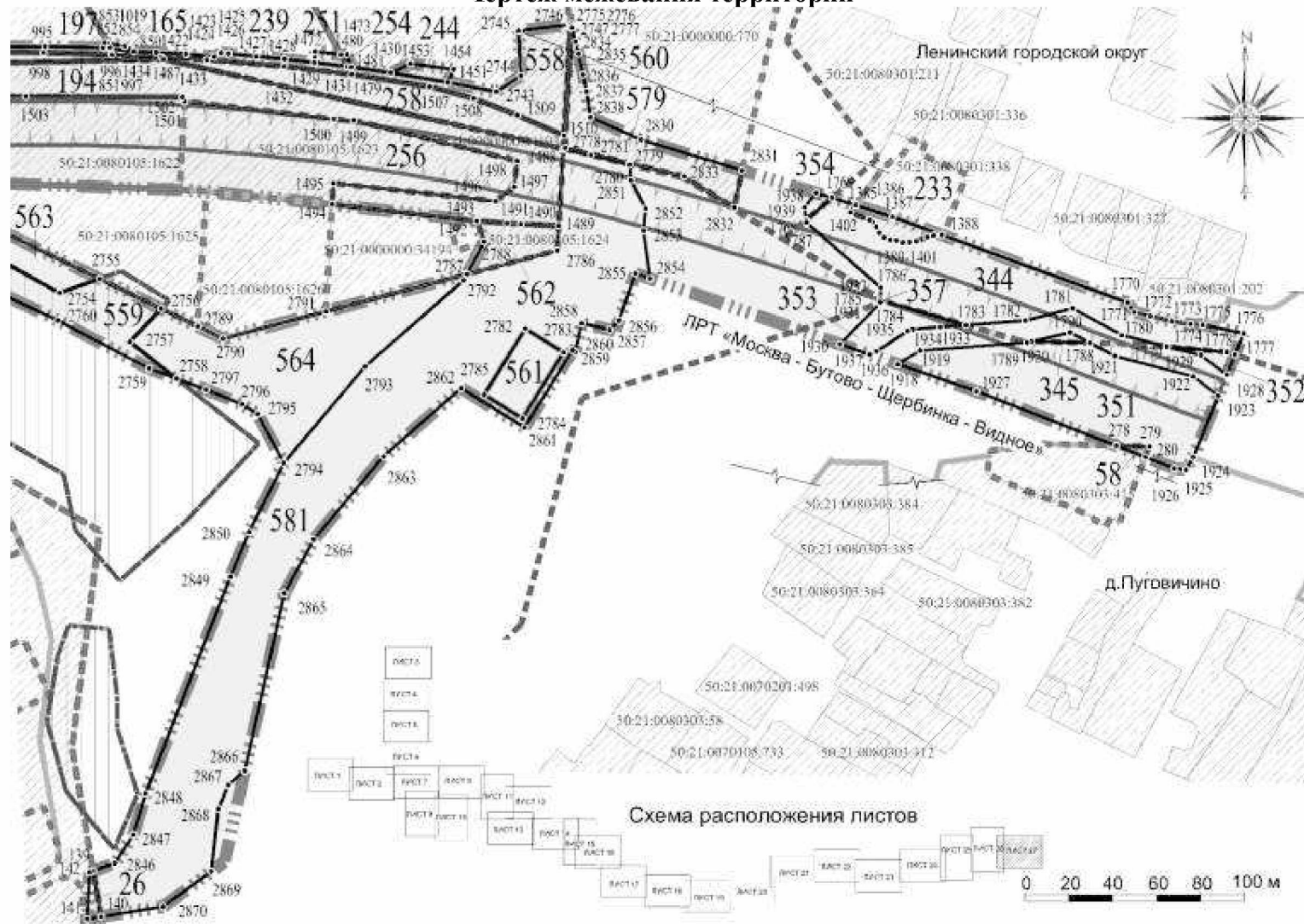
Документация по планировке территории для создания и эксплуатации сети автомобильных дорог общего пользования регионального значения Московской области «Солнцево – Бутово – Видное – Каширское шоссе – Молоково – Лыткарино – Томилино – Красково – Железнодорожный» на платной основе. Элемент 1.  
 Чертеж межевания территории





Документация по планировке территории для создания и эксплуатации сети автомобильных дорог общего пользования регионального значения Московской области «Солнцево – Бутово – Видное – Каширское шоссе – Молоково – Лыткарино – Томилино – Красково – Железнодорожный» на платной основе. Элемент 1.

Чертеж межевания территории















**Документация по планировке территории для создания и эксплуатации сети автомобильных дорог общего пользования регионального значения Московской области «Солнцево – Бутово – Видное – Каширское шоссе – Молоково – Лыткарино – Томилино – Красково – Железнодорожный» на платной основе. Элемент 1.**

**Чертеж межевания территории**




**в границах зон планируемого размещения линейных объектов, подлежащих реконструкции в связи с изменением их местоположения – объектов электроснабжения ПАО «Россети Московский регион», объектов электроснабжения ПАО «ФСК ЕЭС»**

**Условные обозначения**

**ГРАНИЦЫ**

	СУЩЕСТВУЮЩИХ ЗЕМЕЛЬНЫХ УЧАСТКОВ, ГРАНИЦЫ КОТОРЫХ ЗАРЕГИСТРИРОВАНЫ В ЕДИНОМ ГОСУДАРСТВЕННОМ РЕЕСТРЕ НЕДВИЖИМОСТИ
	Г. МОСКВЫ
	ГОРОДСКИХ ОКРУГОВ МОСКОВСКОЙ ОБЛАСТИ
	НАСЕЛЕННЫХ ПУНКТОВ
	ЗЕМЕЛЬ ЛЕСНОГО ФОНДА
	ЗОНЫ ПЛАНИРУЕМОГО РАЗМЕЩЕНИЯ ЛИНЕЙНОГО ОБЪЕКТА
	ЗОНЫ ПЛАНИРУЕМОГО РАЗМЕЩЕНИЯ ЛИНЕЙНЫХ ОБЪЕКТОВ, ПОДЛЕЖАЩИХ РЕКОНСТРУКЦИИ В СВЯЗИ С ИЗМЕНЕНИЕМ ИХ МЕСТОПОЛОЖЕНИЯ
	ЗОНЫ ПЛАНИРУЕМОГО РАЗМЕЩЕНИЯ ЛИНИИ РЕЛЬСОВОГО СКОРОСТНОГО ПАССАЖИРСКОГО ТРАНСПОРТА ПО НАПРАВЛЕНИЮ «ВИДНОЕ - БУТОВО - ШЕРБИНКА - МОСКВА» НА УЧАСТКЕ «ВИДНОЕ (ПЛ, РАСТОРГУЕВО) - МОСКВА (М. ЦАРИЦЫНО)»
	ЗОНЫ ПЛАНИРУЕМОГО РАЗМЕЩЕНИЯ ЛИНЕЙНЫХ ОБЪЕКТОВ ЭЛЕКТРОСНАБЖЕНИЯ ПАО «РОССЕТИ МОСКОВСКИЙ РЕГИОН» ПОДЛЕЖАЩИХ РЕКОНСТРУКЦИИ В СВЯЗИ С ИЗМЕНЕНИЕМ ИХ МЕСТОПОЛОЖЕНИЯ
	ЗОНЫ ПЛАНИРУЕМОГО РАЗМЕЩЕНИЯ ЛИНЕЙНЫХ ОБЪЕКТОВ ЭЛЕКТРОСНАБЖЕНИЯ ПАО «ФСК ЕЭС» ПОДЛЕЖАЩИХ РЕКОНСТРУКЦИИ В СВЯЗИ С ИЗМЕНЕНИЕМ ИХ МЕСТОПОЛОЖЕНИЯ
	ПУБЛИЧНЫХ СЕРВИТУТОВ (ПЛАНИРУЕМЫХ)
	КРАСНЫЕ ЛИНИИ

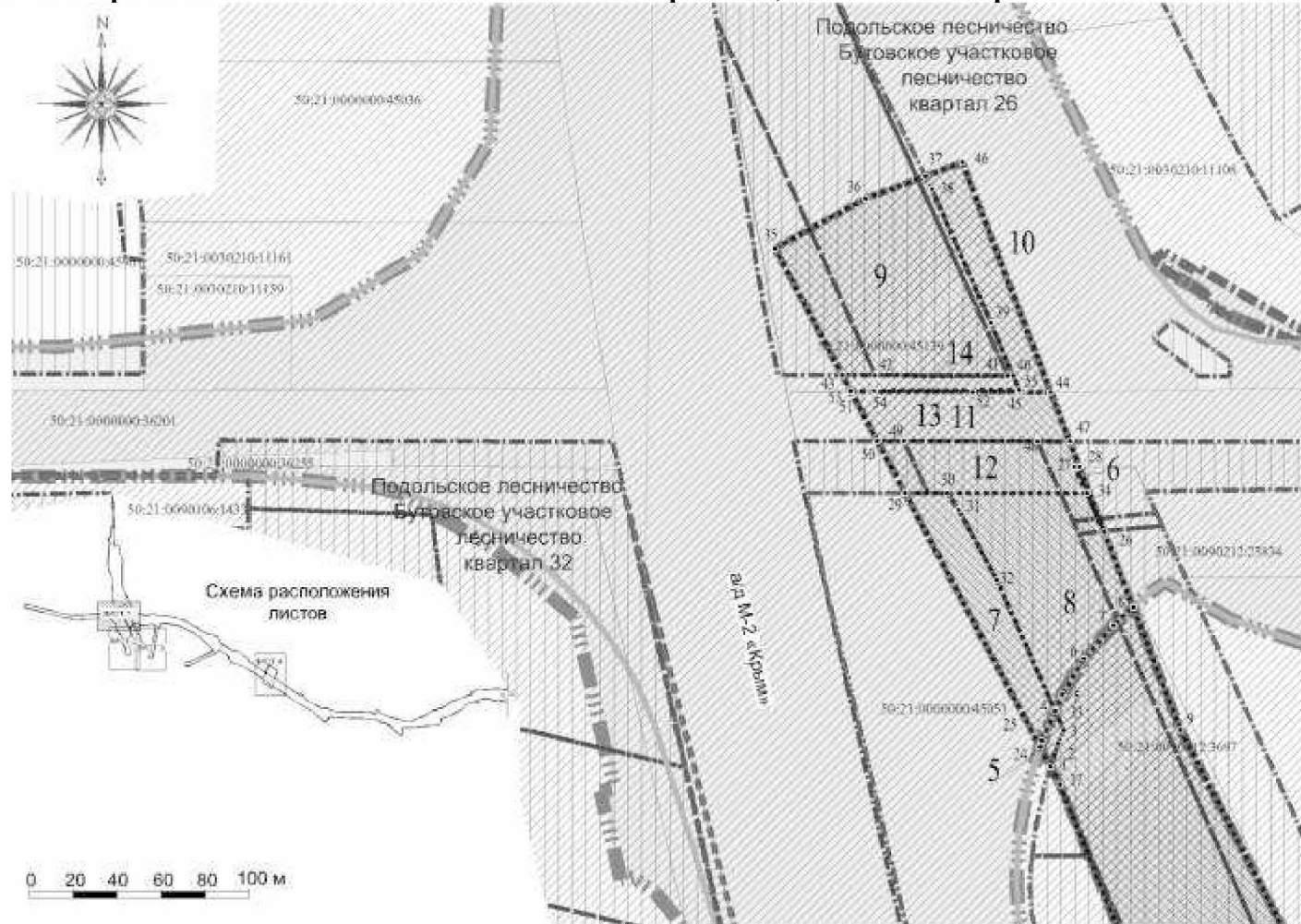
**ПОЯСНИТЕЛЬНЫЕ НАДПИСИ**

	УСЛОВНЫЕ НОМЕРА СЕРВИТУТОВ
	НОМЕРА ПОВОРОТНЫХ ТОЧЕК ГРАНИЦ ПУБЛИЧНЫХ СЕРВИТУТОВ
	КАДАСТРОВЫЙ НОМЕР ЗЕМЕЛЬНОГО УЧАСТКА

Документация по планировке территории для создания и эксплуатации сети автомобильных дорог общего пользования регионального значения Московской области «Солнцево – Бутово – Видное – Каширское шоссе – Молоково – Лыткарино – Томилино – Красково – Железнодорожный» на платной основе. Элемент 1.

Чертеж межевания территории

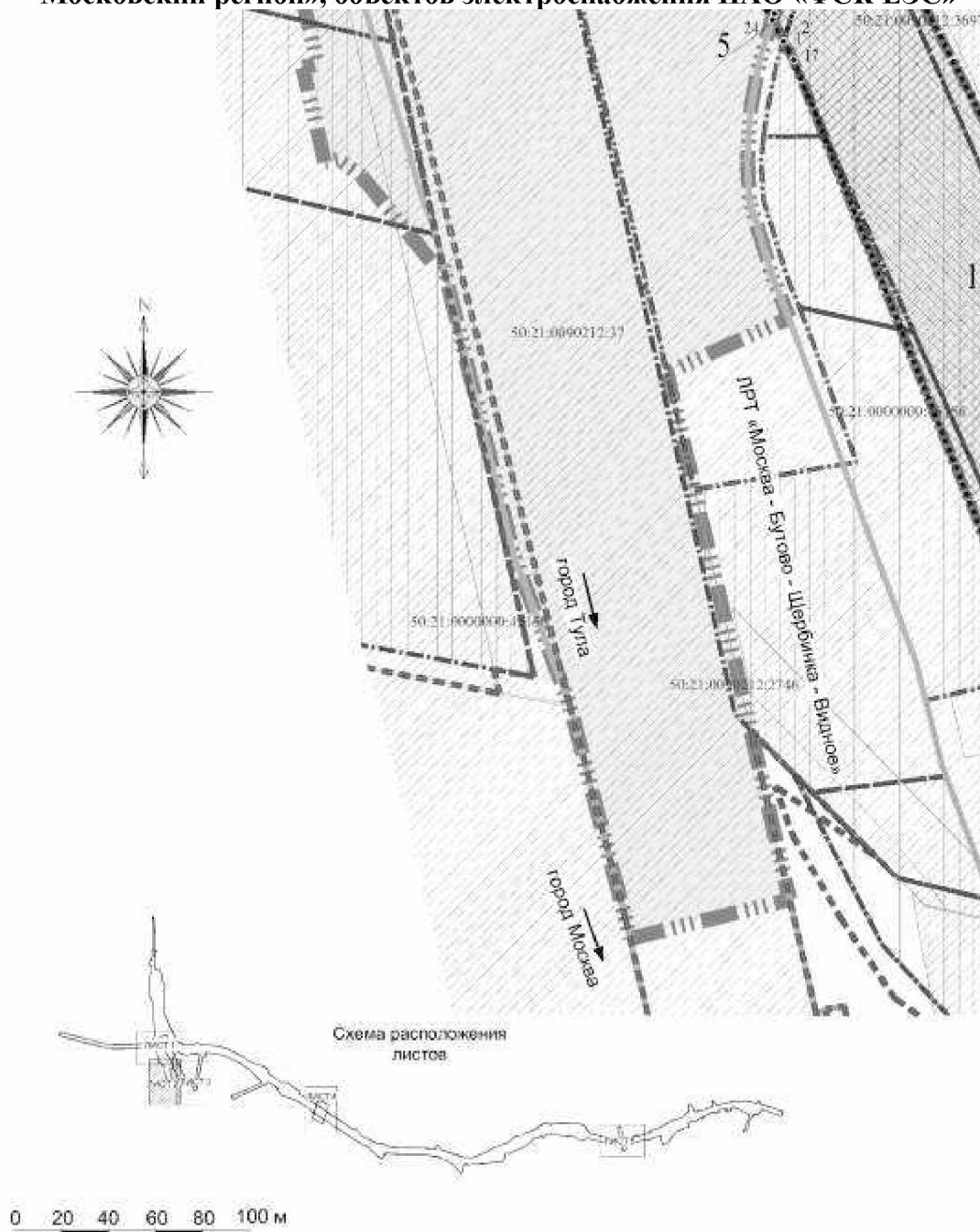
в границах зон планируемого размещения линейных объектов, подлежащих реконструкции в связи с изменением их местоположения – объектов электроснабжения ПАО «Россети Московский регион», объектов электроснабжения ПАО «ФСК ЕЭС»



Документация по планировке территории для создания и эксплуатации сети автомобильных дорог общего пользования регионального значения Московской области «Солнцево – Бутово – Видное – Каширское шоссе – Молоково – Лыткарино – Томилино – Красково – Железнодорожный» на платной основе. Элемент 1.

Чертеж межевания территории

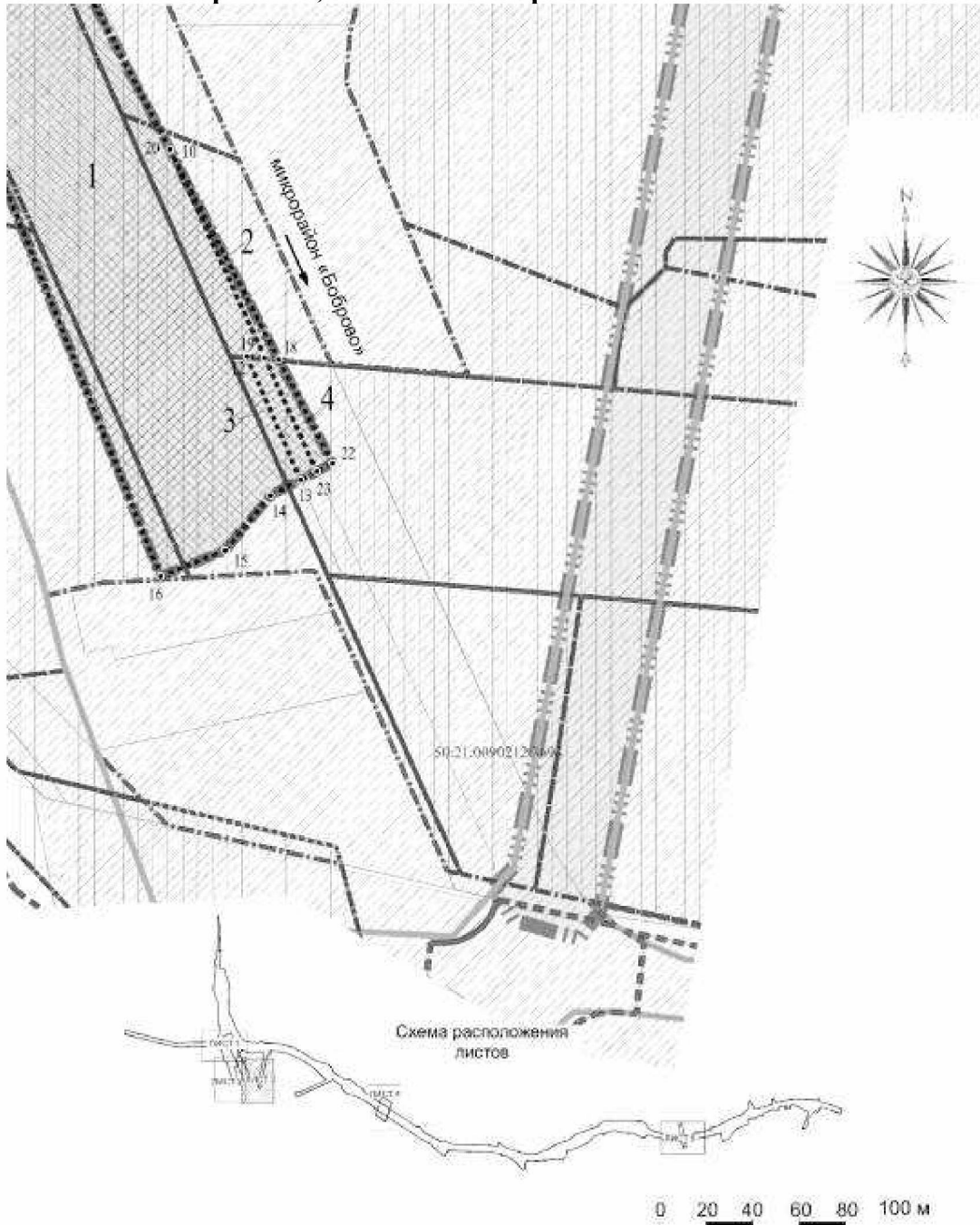
в границах зон планируемого размещения линейных объектов, подлежащих реконструкции в связи с изменением их местоположения – объектов электроснабжения ПАО «Россети Московский регион», объектов электроснабжения ПАО «ФСК ЕЭС»



Документация по планировке территории для создания и эксплуатации сети автомобильных дорог общего пользования регионального значения Московской области «Солнцево – Бутово – Видное – Каширское шоссе – Молоково – Лыткарино – Томилино – Красково – Железнодорожный» на платной основе. Элемент 1.

Чертеж межевания территории

в границах зон планируемого размещения линейных объектов, подлежащих реконструкции в связи с изменением их местоположения – объектов электроснабжения ПАО «Россети Московский регион», объектов электроснабжения ПАО «ФСК ЕЭС»

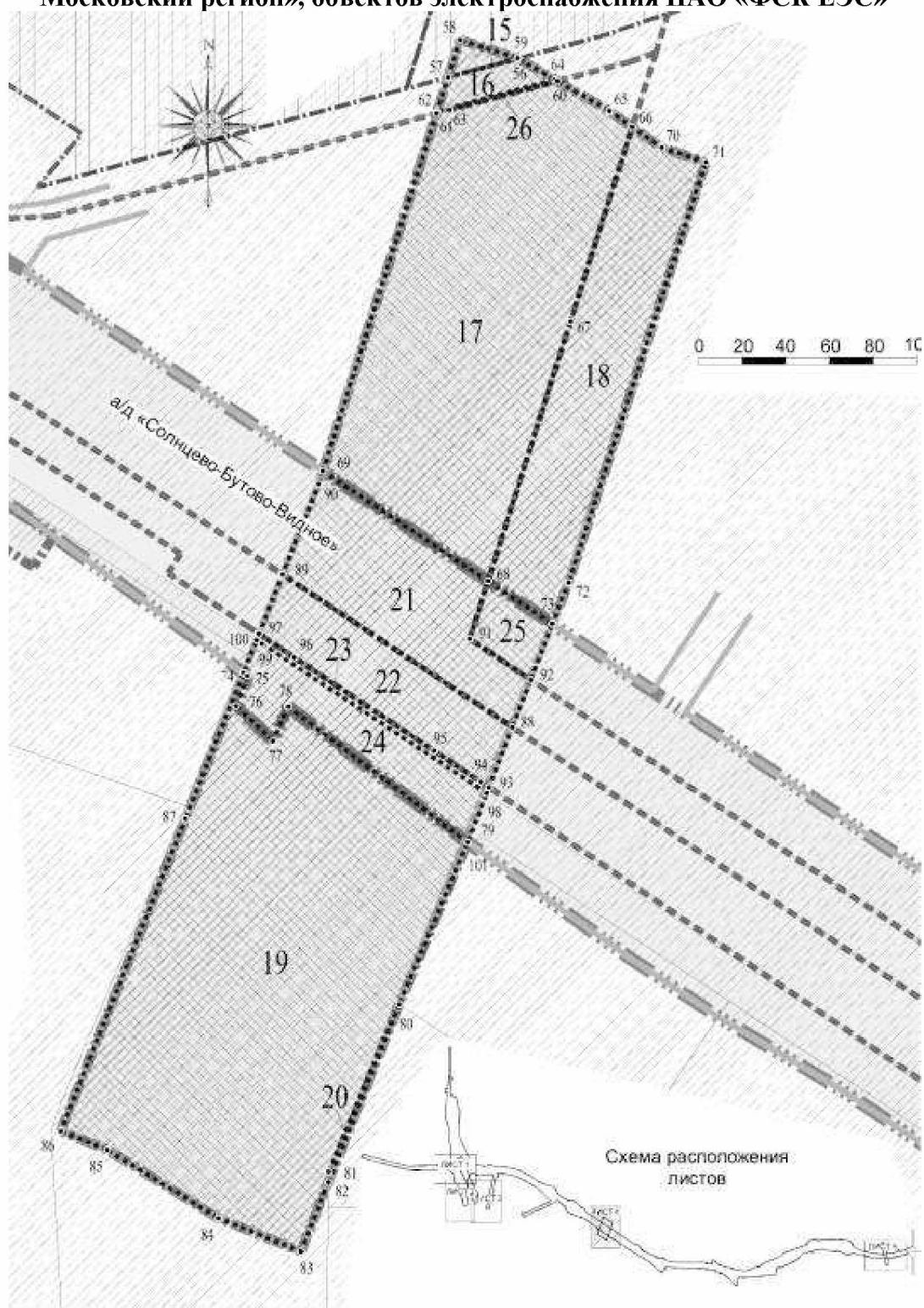




Документация по планировке территории для создания и эксплуатации сети автомобильных дорог общего пользования регионального значения Московской области «Солнцево – Бутово – Видное – Каширское шоссе – Молоково – Лыткарино – Томилино – Красково – Железнодорожный» на платной основе. Элемент 1.

**Чертеж межевания территории**

в границах зон планируемого размещения линейных объектов, подлежащих реконструкции в связи с изменением их местоположения – объектов электроснабжения ПАО «Россети Московский регион», объектов электроснабжения ПАО «ФСК ЕЭС»



Документация по планировке территории для создания и эксплуатации сети автомобильных дорог общего пользования регионального значения Московской области «Солнцево – Бутово – Видное – Каширское шоссе – Молоково – Лыткарино – Томилино – Красково – Железнодорожный» на платной основе. Элемент 1.

Чертеж межевания территории

в границах зон планируемого размещения линейных объектов, подлежащих реконструкции в связи с изменением их местоположения – объектов электроснабжения ПАО «Россети Московский регион», объектов электроснабжения ПАО «ФСК ЕЭС»

